



**АДМИНИСТРАЦИЯ МУНИЦИПАЛЬНОГО ОБРАЗОВАНИЯ
БЕЛОРЕЧЕНСКИЙ РАЙОН**

ПОСТАНОВЛЕНИЕ

от 04.12.2017

№ 2896

г. Белореченск

**Об определении границ прилегающих к некоторым
организациям и (или) объектам территорий, на
которых не допускается продажа алкогольной
продукции, по муниципальному образованию
Белореченский район Краснодарского края**

В целях реализации полномочий по установлению границ прилегающих к некоторым организациям и объектам территорий, на которых не допускается розничная продажа алкогольной продукции, в соответствии с частью 8 статьи 16 Федерального закона от 22 ноября 1995 года № 171-ФЗ «О государственном регулировании производства и оборота этилового спирта, алкогольной и спиртосодержащей продукции и об ограничении потребления (распития) алкогольной продукции» (в редакции Федерального закона от 3 июля 2016 года № 261-ФЗ), Федеральным законом от 6 октября 2003 года № 131-ФЗ "Об общих принципах организации местного самоуправления в Российской Федерации", постановлением Правительства Российской Федерации от 27 декабря 2012 года № 1425 "Об определении органами государственной власти субъектов Российской Федерации мест массового скопления граждан и мест нахождения источников повышенной опасности, в которых не допускается розничная продажа алкогольной продукции, а также определении органами местного самоуправления границ прилегающих к некоторым организациям и объектам территорий, на которых не допускается розничная продажа алкогольной продукции", с учётом общественных обсуждений по вопросу определения границ, прилегающих к некоторым организациям и объектам территорий, на которых не допускается розничная продажа алкогольной продукции на территории муниципального образования Белореченский район Краснодарского края от 11 сентября 2017 года (Заключение о результатах общественных обсуждений от 15 сентября 2017 года), руководствуясь статьёй 31 Устава муниципального образования Белореченский район, **п о с т а н о в л я ю:**

1. Определить способ расчёта расстояний от организаций и (или) объектов до границ прилегающих к ним территорий, на которых не допускается розничная продажа алкогольной продукции, по муниципальному образованию Бе-

лореченский район Краснодарского края (приложение №1).

2. Определить по Белореченскому городскому поселению границы прилегающих территорий с максимальным значением расстояния 50 м, на которых не допускается розничная продажа алкогольной продукции и розничная продажа алкогольной продукции при оказании услуг общественного питания, к следующим зданиям, строениям, сооружениям, помещениям, находящимся во владении и пользовании образовательных организаций (за исключением организаций дополнительного образования, организаций дополнительного профессионального образования) и организациям, осуществляющим обучение несовершеннолетних:

муниципальное автономное общеобразовательное учреждение гимназия города Белореченска муниципального образования Белореченский район (МАОУ гимназия), расположенное по адресу: Краснодарский край, Белореченский район, город Белореченск, улица Интернациональная, № 1 (приложение №2);

муниципальное бюджетное общеобразовательное учреждение средняя общеобразовательная школа № 1 им. М.И. Калинина города Белореченска муниципального образования Белореченский район (МБОУ СОШ 1), расположенное по адресу: Краснодарский край, Белореченский район, город Белореченск, улица 40 лет Октября, № 29 (приложение № 3);

муниципальное бюджетное общеобразовательное учреждение средняя общеобразовательная школа № 2 им. А.С. Пушкина города Белореченска муниципального образования Белореченский район (МБОУ СОШ 2), расположенное по адресу: Краснодарский край, Белореченский район, город Белореченск, улица им. В.Н. Шалимова, № 28 (приложение № 4);

муниципальное бюджетное общеобразовательное учреждение средняя общеобразовательная школа № 2 им. А.С. Пушкина города Белореченска муниципального образования Белореченский район (МБОУ СОШ 2) (второе здание), расположенное по адресу: Краснодарский край, Белореченский район, город Белореченск, улица Ленина, № 90 (приложение № 5);

муниципальное бюджетное общеобразовательное учреждение средняя общеобразовательная школа № 3 им. В.В. Маяковского города Белореченска муниципального образования Белореченский район (МБОУ СОШ 3), расположенное по адресу: Краснодарский край, Белореченский район, город Белореченск, улица Победы, № 353 (приложение № 6);

муниципальное бюджетное общеобразовательное учреждение средняя общеобразовательная школа № 4 города Белореченска муниципального образования Белореченский район (МБОУ СОШ 4), расположенное по адресу: Краснодарский край, Белореченский район, город Белореченск, улица Победы, № 170 (приложение № 7);

муниципальное бюджетное общеобразовательное учреждение средняя общеобразовательная школа № 5 города Белореченска муниципального образования Белореченский район (МБОУ СОШ 5), расположенное по адресу: Краснодарский край, Белореченский район, город Белореченск, улица Луначарского, № 122 (приложение № 8);

муниципальное бюджетное общеобразовательное учреждение средняя общеобразовательная школа № 8 города Белореченска муниципального образо-

вания Белореченский район (МБОУ СОШ 8), расположенное по адресу: Краснодарский край, Белореченский район, город Белореченск, улица 8 Марта, №57 (приложение № 9);

муниципальное бюджетное общеобразовательное учреждение средняя общеобразовательная школа № 9 города Белореченска муниципального образования Белореченский район (МБОУ СОШ 9), расположенное по адресу: Краснодарский край, Белореченский район, город Белореченск, улица Ленина, № 119 (приложение № 10);

государственное бюджетное общеобразовательное учреждение Краснодарского края специальная (коррекционная) школа №10 г. Белореченска. (ГБОУ КК С (К) школа10), расположенное по адресу: Краснодарский край, Белореченский район, город Белореченск, улица Мира, № 106 (приложение № 11);

муниципальное бюджетное общеобразовательное учреждение начальная общеобразовательная школа № 39 города Белореченска муниципального образования Белореченский район (МБОУ НОШ 39), расположенное по адресу: Краснодарский край, Белореченский район, город Белореченск, улица Интернациональная, № 153 (приложение № 12);

муниципальное бюджетное общеобразовательное учреждение средняя общеобразовательная школа № 68 города Белореченска муниципального образования Белореченский район (МБОУ СОШ 68), расположенное по адресу: Краснодарский край, Белореченский район, город Белореченск, улица Свердлова, № 1 (приложение № 13);

государственное бюджетное образовательное учреждение среднего профессионального образования «Белореченский медицинский колледж» (ГБОУ СПО «Белореченский медицинский колледж»), расположенное по адресу: Краснодарский край, Белореченский район, город Белореченск, улица 40 лет ВЛКСМ, № 129-А (приложение № 14);

филиал Федерального бюджетного образовательного учреждения высшего профессионального образования «Адыгейский государственный университет» в г. Белореченске. (ФГБОУ ВПО «АГУ»), расположенный по адресу: Краснодарский край, Белореченский район, город Белореченск, улица 8 Марта, № 57/1 (приложение № 15);

частное учреждение профессиональная образовательная организация техникум «Бизнес и право» (ЧУПООТ техникум «Бизнес и право»), расположенное по адресу: Краснодарский край, Белореченский район, город Белореченск, улица Чапаева, №48 (приложение № 16);

государственное бюджетное профессиональное образовательное учреждение Краснодарского края «Белореченский индустриально-технологический техникум», расположенное по адресу: Краснодарский край, Белореченский район, город Белореченск, ул. Аэродромная, №15/А (приложение № 17);

автономная некоммерческая частная профессиональная образовательная организация «Краснодарский кооперативный техникум «Крайпотрбсоюза», расположенная по адресу: Краснодарский край, Белореченский район, город Белореченск, улица Кирова, № 4 (приложение № 18);

муниципальное бюджетное дошкольное образовательное учреждение

детский сад комбинированного вида № 1 «Сказка» города Белореченска муниципального образования Белореченский район (МБДОУ Д/С 1)», расположенное по адресу: Краснодарский край, Белореченский район, город Белореченск, переулок Родниковый, №4 (приложение № 19);

муниципальное бюджетное дошкольное образовательное учреждение детский сад № 2 города Белореченска муниципального образования Белореченский район (МБДОУ Д/С 2), расположенное по адресу: Краснодарский край, Белореченский район, город Белореченск, улица Больничная, № 135 (приложение № 20);

муниципальное бюджетное дошкольное образовательное учреждение детский сад №3 города Белореченска муниципального образования Белореченский район (МБДОУ Д/С 3), расположенное по адресу: Краснодарский край, Белореченский район, город Белореченск, улица Победы, № 311 (приложение № 21);

муниципальное бюджетное дошкольное образовательное учреждение детский сад комбинированного вида № 4 «Солнышко» города Белореченска муниципального образования Белореченский район (МБДОУ Д/С 4), расположенное по адресу: Краснодарский край, Белореченский район, город Белореченск, улица Полевая, № 118 (приложение № 22);

муниципальное бюджетное дошкольное образовательное учреждение детский сад общеразвивающего вида №5 «Воробышек» города Белореченска муниципального образования Белореченский район (МБДОУ Д/С 5), расположенное по адресу: Краснодарский край, Белореченский район, город Белореченск, улица Победы, № 461/1 (приложение № 23);

муниципальное бюджетное дошкольное образовательное учреждение детский сад общеразвивающего вида № 7 «Ивушка» города Белореченска муниципального образования Белореченский район (МБДОУ Д/С 7), расположенное по адресу: Краснодарский край, Белореченский район, город Белореченск, улица им. В.Н. Шалимова, № 24(приложение № 24);

муниципальное бюджетное дошкольное образовательное учреждение детский сад общеразвивающего вида № 7 «Ивушка» города Белореченска муниципального образования Белореченский район (МБДОУ Д/С 7), расположенное по адресу: Краснодарский край, Белореченский район, город Белореченск, улица Интернациональная, № 195, вторая территория (приложение № 25);

муниципальное бюджетное дошкольное образовательное учреждение детский сад общеразвивающего вида № 8 «Рябинка» города Белореченска муниципального образования Белореченский район (МБДОУ Д/С 8), расположенное по адресу: Краснодарский край, Белореченский район, город Белореченск, улица Интернациональная, № 40 (приложение № 26);

муниципальное бюджетное дошкольное образовательное учреждение детский сад комбинированного вида № 9 «Радуга» города Белореченска муниципального образования Белореченский район (МБДОУ Д/С 9), расположенное по адресу: Краснодарский край, Белореченский район, город Белореченск, улица 8 марта, № 57 (приложение № 27);

муниципальное бюджетное дошкольное образовательное учреждение детский сад комбинированного вида № 10 «Росинка» города Белореченска муниципального образования Белореченский район (МБДОУ Д/С 10), располо-

женное по адресу: Краснодарский край, Белореченский район, город Белореченск, улица Интернациональная, № 3 (приложение №28);

муниципальное автономное дошкольное образовательное учреждение детский сад комбинированного вида № 11 «Василек» города Белореченска муниципального образования Белореченский район (МБДОУ Д/С 11), расположенное по адресу: Краснодарский край, Белореченский район, город Белореченск, улица Интернациональная, № 5 (приложение № 29);

муниципальное бюджетное дошкольное образовательное учреждение детский сад комбинированного вида №13 «Теремок» города Белореченска муниципального образования Белореченский район (МБДОУ Д/С 13), расположенное по адресу: Краснодарский край, Белореченский район, город Белореченск, улица Интернациональная, № 7 (приложение № 30);

муниципальное бюджетное дошкольное образовательное учреждение детский сад общеразвивающего типа № 14 «Ромашка» города Белореченска муниципального образования Белореченский район (МБДОУ Д/С 14), расположенное по адресу: Краснодарский край, Белореченский район, город Белореченск, улица Чапаева, №68 (приложение № 31);

муниципальное бюджетное дошкольное образовательное учреждение Центр развития ребенка - детский сад № 16 города Белореченска муниципального образования Белореченский район (МБДОУ ЦРР-Д/С 16), расположенное по адресу: Краснодарский край, Белореченский район, город Белореченск, улица Щорса, № 83 (приложение № 32).

3. Определить по Белореченскому городскому поселению границы прилегающих территорий с максимальным значением расстояния 25 м., на которых не допускается розничная продажа алкогольной продукции, к следующим спортивным сооружениям, которые являются объектами недвижимости и права на которые зарегистрированы в установленном порядке:

муниципальное бюджетное образовательное учреждение дополнительного образования детей детско-юношеская спортивная школа «Авангард» города Белореченска муниципального образования Белореченский район (МБОУ ДОД ДЮСШ «Авангард»), расположенное по адресу: Краснодарский край, Белореченский район, город Белореченск, улица Таманской Армии, № 203 (приложение № 33);

муниципальное бюджетное образовательное учреждение дополнительного образования детей детско-юношеская спортивная школа № 1 города Белореченска, муниципального образования Белореченский район (МБОУ ДОД ДЮСШ 1), расположенное по адресу: Краснодарский край, Белореченский район, город Белореченск, улица Интернациональная, № 2А (приложение № 34);

муниципальное бюджетное учреждение дополнительного образования детей детско-юношеская спортивная школа «Юность» города Белореченска муниципального образования Белореченский район (МБУ ДО ДЮСШ «Юность»), расположенное по адресу: Краснодарский край, Белореченский район, город Белореченск, улица. 8 Марта, № 57 (приложение № 35);

муниципальное автономное образовательное учреждение дополнительного образования детей детско-юношеская спортивная школа № 3 города Белоре-

ченска муниципального образования Белореченский район (МАОУ ДОД ДЮСШ 3), расположенное по адресу: Краснодарский край, Белореченский район, город Белореченск, улица Ленина, № 117 (приложение № 36);

муниципальное автономное учреждение муниципального образования Белореченский район «Стадион» (стадион Химик), расположенное по адресу: Краснодарский край, Белореченский район, город Белореченск, улица Щорса, № 86/а (приложение № 37);

муниципальное бюджетное учреждение Белореченского городского поселения Белореченского района «Городской культурно-развлекательный центр» стадион «Локомотив», расположенное по адресу: Краснодарский край, Белореченский район, город Белореченск, улица Свердлова, № 3-А (приложение № 38);

муниципальное автономное учреждение «Детско-юношеский физкультурно-спортивный центр» города Белореченска муниципального образования Белореченский район (МАУ ДЮФССЦ), расположенное по адресу: Краснодарский край, Белореченский район, город Белореченск, улица Интернациональная, № 1А (приложение № 39);

детская спортивная игровая площадка Белореченского городского поселения муниципального образования Белореченский район, расположенная по адресу: Краснодарский край, Белореченский район, город Белореченск, улица Таманской Армии, №114 (приложение № 40);

детская спортивная игровая площадка Белореченского городского поселения муниципального образования Белореченский район, расположенная по адресу: Краснодарский край, Белореченский район, город Белореченск, улица Интернациональная, № 42 (приложение № 41);

детская спортивная игровая площадка Белореченского городского поселения муниципального образования Белореченский район, расположенная по адресу: Краснодарский край, Белореченский район, город Белореченск, улица Интернациональная, № 28 (приложение № 42);

комплексная спортивная площадка Белореченского городского поселения муниципального образования Белореченский район, расположенная по адресу: Краснодарский край, Белореченский район, город Белореченск, улица Интернациональная, № 14 (приложение № 43);

комплексная спортивная площадка Белореченского городского поселения муниципального образования Белореченский район, расположенная по адресу: Краснодарский край, Белореченский район, город Белореченск, улица Шопина, №152 (приложение № 44).

При этом, указанный запрет не распространяется на розничную продажу алкогольной продукции, осуществляемую организациями, и розничную продажу пива, пивных напитков, сидра, пуаре, медовухи, осуществляемую индивидуальными предпринимателями, при оказании этими организациями и индивидуальными предпринимателями услуг общественного питания, за исключением времени проведения детско-юношеских спортивных мероприятий.

4. Определить по Белореченскому городскому поселению границы прилегающих территорий с минимальным значением расстояния 25 м, на которых не допускается розничная продажа алкогольной продукции и розничная продажа

алкогольной продукции при оказании услуг общественного питания, к следующим зданиям, строениям, сооружениям, помещениям, находящимся во владении и пользовании юридических лиц независимо от организационно-правовой формы и индивидуальных предпринимателей, осуществляющих в качестве основного (уставного) вида деятельности медицинскую деятельность или осуществляющих медицинскую деятельность наряду с основной (уставной) деятельностью на основании лицензии, выданной в порядке, установленном законодательством Российской Федерации, за исключением видов медицинской деятельности по перечню, утвержденному Правительством Российской Федерации:

государственное бюджетное учреждение здравоохранения «Противотуберкулезный диспансер № 6» министерства здравоохранения Краснодарского края, расположенное по адресу: Краснодарский край, Белореченский район, город Белореченск, улица Больничная, № 81 (приложение № 45);

государственное бюджетное учреждение здравоохранения «Кожно-венерологический диспансер № 2» министерства здравоохранения Краснодарского края г. Белореченск, расположенное по адресу: Краснодарский край, Белореченский район, город Белореченск, улица Больничная, № 74 (приложение № 46);

Белореченский филиал государственное бюджетное учреждение здравоохранения "Наркологический диспансер" министерства здравоохранения Краснодарского края (БФ ГБУЗ НД), расположенное по адресу: Краснодарский край, Белореченский район, город Белореченск, улица 40лет ВЛКСМ, № 129/А (приложение № 47);

негосударственное учреждение здравоохранения «Узловая больница на станции Белореченская ОАО «Российские железные дороги », расположенное по адресу: Краснодарский край, Белореченский район, город Белореченск, улица 40лет ВЛКСМ, № 129 (приложение № 48);

муниципальное бюджетное учреждение здравоохранения "Центральная районная больница муниципального образования Белореченский район», расположенное по адресу: Краснодарский край, Белореченский район, город Белореченск, улица Толстого, № 160 (приложение № 49);

муниципальное бюджетное учреждение здравоохранения «Центральная районная больница муниципального образования Белореченский район». Детская поликлиника, расположенная по адресу: Краснодарский край, Белореченский район, город Белореченск, улица Ленина, № 121 (приложение № 50);

муниципальное бюджетное учреждение здравоохранения "Центральная районная больница муниципального образования Белореченский район». Инфекционное отделение, расположенное по адресу: Краснодарский край, Белореченский район, город Белореченск, улица Красная, № 27 (приложение № 51);

государственное бюджетное учреждение здравоохранения Белореченская стоматологическая поликлиника МЗ КК, расположенное по адресу: Краснодарский край, Белореченский район, город Белореченск, улица Ленина, № 123 (приложение № 52);

государственное бюджетное учреждение здравоохранения Белореченская

стоматологическая поликлиника МЗ КК. Детское отделение, расположенное по адресу: Краснодарский край, Белореченский район, город Белореченск, улица Ленина, № 123/1 (приложение № 53);

муниципальное бюджетное учреждение здравоохранения "Центральная районная больница муниципального образования Белореченский район». Женская консультация, расположенная по адресу: Краснодарский край, Белореченский район, город Белореченск, улица Красная, № 84 (приложение № 54);

медицинский центр ООО «УльтраМед», расположенный по адресу: Краснодарский край, Белореченский район, город Белореченск, улица Щорса, № 85 (приложение № 55);

медицинский центр ООО «Медицинский диагностический центр «ВИТА», расположенный по адресу: Краснодарский край, Белореченский район, город Белореченск, улица Интернациональная, № 28, офис 1 (приложение № 56);

медицинский центр ООО «Медицинский диагностический центр «ВИТА», расположенный по адресу: Краснодарский край, Белореченский район, город Белореченск, улица Толстого, № 157/А, офис 2 (приложение № 57);

медицинский центр «Создание» ООО «Инжиниринговая группа «Консул», расположенный по адресу: Краснодарский край, Белореченский район, город Белореченск, улица Гоголя, № 22 (приложение № 58);

медицинский центр ООО «Медицинская клиника №1», расположенный по адресу: Краснодарский край, Белореченский район, город Белореченск, улица Ленина, № 86/ж, в торговом центре «Мегополис» (приложение № 59);

медицинский центр ООО «Авицена», расположенный по адресу: Краснодарский край, Белореченский район, город Белореченск, улица Луначарского, 113а (приложение № 60);

многофункциональный медицинский центр «Центр Клиник» ООО «Прогресс плюс», расположенный по адресу: Краснодарский край, Белореченский район, город Белореченск, улица Ленина, № 80А (приложение № 61);

Белореченское отделение №12 диализного центра «Нефрос» ООО «Медицинский центр «Нефрос», расположенное по адресу: Краснодарский край, Белореченский район, город Белореченск, улица Интернациональная, № 161 А (приложение № 62);

офтальмологическая клиника ООО «Клиника «Три-3», расположенная по адресу: Краснодарский край, Белореченский район, город Белореченск, улица Ленина, № 145 (приложение № 63);

медицинская лаборатория ООО «Три-3-СитиЛаб», расположенная по адресу: Краснодарский край, Белореченский район, город Белореченск, улица Ленина, № 86 д (приложение № 64);

стоматологический кабинет ООО «Доктор Смайл», расположенный по адресу: Краснодарский край, Белореченский район, город Белореченск, улица Гоголя, № 53 (приложение № 65);

стоматологический кабинет ООО «Дентал Док», расположенный по адресу: Краснодарский край, Белореченский район, город Белореченск, улица Толстого, № 65 (приложение № 66);

стоматологический кабинет ООО «Визит», расположенный по адресу:

Краснодарский край, Белореченский район, город Белореченск, улица Толстого, № 57 (приложение № 67);

стоматологическая клиника «Аполлония» ООО «Конти», расположенная по адресу: Краснодарский край, Белореченский район, город Белореченск, улица Мира, №65/1, литер А (приложение № 68);

стоматологический кабинет ООО «Элит», расположенный по адресу: Краснодарский край, Белореченский район, город Белореченск, улица интернациональная, № 12 (приложение № 69);

стоматологический кабинет ООО «Немецкая стоматология», расположенный по адресу: Краснодарский край, Белореченский район, город Белореченск, улица Луначарского, № 147 Б (приложение № 70);

стоматологический кабинет ООО «Дента Пост», расположенный по адресу: Краснодарский край, Белореченский район, город Белореченск, улица Кирова, № 3 (приложение № 71);

стоматологический кабинет «Мастер улыбки» ООО «Альма Матер В», расположенный по адресу: Краснодарский край, Белореченский район, город Белореченск, улица Луначарского, строение № 116а (приложение № 72);

стоматологический кабинет ООО «Дентис», расположенный по адресу: Краснодарский край, Белореченский район, город Белореченск, улица 40-лет Октября, №79 (приложение № 73).

5. Определить по Белореченскому городскому поселению границы прилегающих территорий с максимальным значением расстояния 25 м., на которых не допускается розничная продажа алкогольной продукции, к следующим вокзалам:

ОАО «Российские железные дороги» филиал дирекция железнодорожных вокзалов структурное подразделение Северо-Кавказская региональная дирекция железнодорожных вокзалов «Вокзал Белореченская. г. Белореченск», расположенный по адресу: Краснодарский край, Белореченский район, город Белореченск, улица Перронная, № 13 (приложение № 74);

«Кубаньпассажиравтосервис» акционерное общество открытого типа, «Белореченская автостанция», расположенная по адресу: Краснодарский край, Белореченский район, город Белореченск, улица Ленина, № 84 (приложение № 75).

При этом указанный запрет не распространяется на розничную продажу алкогольной продукции, осуществляемую организациями, и розничную продажу пива, пивных напитков, сидра, пуаре, медовухи, осуществляемую индивидуальными предпринимателями, при оказании этими организациями и индивидуальными предпринимателями услуг общественного питания.

6. Определить по Бжедуховскому сельскому поселению границы прилегающих территорий с максимальным значением расстояния 50 м, на которых не допускается розничная продажа алкогольной продукции и розничная продажа алкогольной продукции при оказании услуг общественного питания, к следующим зданиям, строениям, сооружениям, помещениям, находящимся во владении и пользовании образовательных организаций (за исключением организаций дополнительного образования, организаций дополнительного профессионального образования) и организациям, осуществляющим обучение несовершеннолетних:

муниципальное бюджетное общеобразовательное учреждение средняя

общеобразовательная школа № 24 хутора Новогурийского муниципального образования Белореченский район (МБОУ СОШ №24), расположенное по адресу: Краснодарский край, Белореченский район, хутор Новогурийский, улица Школьная, № 8 (приложение № 76);

муниципальное бюджетное общеобразовательное учреждение средняя общеобразовательная школа № 22 станицы Октябрьской муниципального образования Белореченский район (МБОУ СОШ 22), расположенное по адресу: Краснодарский край, Белореченский район, станица Октябрьская, улица Красная, № 8 (приложение № 77);

муниципальное бюджетное общеобразовательное учреждение средняя общеобразовательная школа № 21 станицы Бжедуховской муниципального образования Белореченский район (МБОУ СОШ 21), расположенное по адресу: Краснодарский край, Белореченский район, станица Бжедуховская, улица Красная, № 87 (приложение № 78);

муниципальное бюджетное дошкольное образовательное учреждение детский сад № 21 «Семицветик» станицы Бжедуховской муниципального образования Белореченский район (МБДОУ Д/С 21), расположенное по адресу: Краснодарский край, Белореченский район, станица Бжедуховская, улица Комсомольская, № 1 (приложение № 79);

муниципальное бюджетное дошкольное образовательное учреждение детский сад № 39 поселка Нижневеденеевского муниципального образования Белореченский район (МБДОУ Д/С 1), расположенное по адресу: Краснодарский край, Белореченский район, поселок Нижневеденеевский, улица Клубная, № 8 (приложение № 80);

7. Определить по Бжедуховскому сельскому поселению границы прилегающих территорий с максимальным значением расстояния 25 м, на которых не допускается розничная продажа алкогольной продукции, к следующим спортивным сооружениям, которые являются объектами недвижимости и права на которые зарегистрированы в установленном порядке:

муниципальное автономное учреждение «Спортплощадка» Бжедуховского сельского поселения муниципального образования Белореченский район, расположенное по адресу: Краснодарский край, Белореченский район, станица Бжедуховская, улица Кавказская, б/н (приложение № 81).

При этом указанный запрет не распространяется на розничную продажу алкогольной продукции, осуществляемую организациями, и розничную продажу пива, пивных напитков, сидра, пуаре, медовухи, осуществляемую индивидуальными предпринимателями, при оказании этими организациями и индивидуальными предпринимателями услуг общественного питания, за исключением времени проведения детско-юношеских спортивных мероприятий.

8. Определить по Бжедуховскому сельскому поселению границы прилегающих территорий с максимальным значением расстояния 25 м, на которых не допускается розничная продажа алкогольной продукции и розничная продажа алкогольной продукции при оказании услуг общественного питания, к следующим зданиям, строениям, сооружениям, помещениям, находящимся во владении и пользовании юридических лиц независимо от организационно-правовой

формы и индивидуальных предпринимателей, осуществляющих в качестве основного (уставного) вида деятельности медицинскую деятельность или осуществляющих медицинскую деятельность наряду с основной (уставной) деятельностью на основании лицензии, выданной в порядке, установленном законодательством Российской Федерации, за исключением видов медицинской деятельности по перечню, утвержденному Правительством Российской Федерации:

муниципальное бюджетное учреждение здравоохранения «Центральная районная больница муниципального образования Белореченский район». Фельдшерско-акушерский пункт (ФАП) «Новогурийский», расположенный по адресу: Краснодарский край, Белореченский район, хутор Новогурийский, улица Северная, № 1 (приложение № 82);

муниципальное бюджетное учреждение здравоохранения «Центральная районная больница муниципального образования Белореченский район». Фельдшерско-акушерский пункт (ФАП) «Октябрьский», расположенный по адресу: Краснодарский край, Белореченский район, станица Октябрьская, переулок Короткий, № 8-2 (приложение № 83);

муниципальное бюджетное учреждение здравоохранения «Центральная районная больница муниципального образования Белореченский район». Бжедуховская участковая больница, расположенная по адресу: Краснодарский край, Белореченский район, станица Бжедуховская, улица Восточная, № 1 (приложение № 84);

государственное бюджетное учреждение социального обслуживания Краснодарского края "Нижневеденеевский психоневрологический интернат, расположенное по адресу: Краснодарский край, Белореченский район, посёлок Нижневеденеевский, улица Центральная, № 1 (приложение № 85);

муниципальное бюджетное учреждение здравоохранения «Центральная районная больница муниципального образования Белореченский район». Фельдшерско-акушерский пункт (ФАП) «Нижневеденеевский», расположенный по адресу: Краснодарский край, Белореченский район, поселок Нижневеденеевский, улица Клубная, № 1 (приложение № 86);

9. Определить по Великовечненскому сельскому поселению границы прилегающих территорий с максимальным значением расстояния 50 м, на которых не допускается розничная продажа алкогольной продукции и розничная продажа алкогольной продукции при оказании услуг общественного питания, к следующим зданиям, строениям, сооружениям, помещениям, находящимся во владении и пользовании образовательных организаций (за исключением организаций дополнительного образования, организаций дополнительного профессионального образования) и организациям, осуществляющим обучение несовершеннолетних:

муниципальное бюджетное общеобразовательное учреждение средняя общеобразовательная школа № 23 села Великовечненого муниципального образования Белореченский район (МБОУ СОШ 23), расположенное по адресу: Краснодарский край, Белореченский район, село Великовечное, улица Советская, № 55 (приложение № 87);

муниципальное бюджетное общеобразовательное учреждение основная

общеобразовательная школа № 14 села Великовечного муниципального образования Белореченский район (МБОУ ООШ 14), расположенное по адресу: Краснодарский край, Белореченский район, село Великовечное, улица Мира, № 58 (приложение № 88);

филиал муниципального бюджетного общеобразовательного учреждения средней общеобразовательной школы № 23 села Великовечного муниципального образования Белореченский район (Филиал МБОУ СОШ 23), расположенный по адресу: Краснодарский край, Белореченский район, село Великовечное, улица Ленина, № 46 (приложение № 89);

филиал муниципального бюджетного общеобразовательного учреждения средней общеобразовательной школы № 23 села Великовечного муниципального образования Белореченский район (Филиал МБОУ СОШ 23), расположенный по адресу: Краснодарский край, Белореченский район, село Великовечное, улица Ленина, № 89/1 (приложение № 90);

государственное казенное учреждение социального обслуживания Краснодарского края "Белореченский социально-реабилитационный центр для несовершеннолетних" (ГКУ СО КК "Белореченский СРЦН"), расположенный по адресу: Краснодарский край, Белореченский район, село Великовечное, улица Почтовая, № 46 (приложение № 91);

муниципальное бюджетное дошкольное образовательное учреждение детский сад № 25 села Великовечного муниципального образования Белореченский район (МБДОУ Д/С 25), расположенное по адресу: Краснодарский край, Белореченский район, село Великовечное, улица Калинина, № 21 (приложение № 92);

муниципальное бюджетное дошкольное образовательное учреждение детский сад № 38 села Великовечного муниципального образования Белореченский район (МБДОУ Д/С 38), расположенное по адресу: Краснодарский край, Белореченский район, село Великовечное, улица Почтовая, № 2 (приложение № 93).

10. Определить по Великовечненскому сельскому поселению границы прилегающих территорий с максимальным значением расстояния 25 м, на которых не допускается розничная продажа алкогольной продукции и розничная продажа алкогольной продукции при оказании услуг общественного питания, к следующим зданиям, строениям, сооружениям, помещениям, находящимся во владении и пользовании юридических лиц независимо от организационно-правовой формы и индивидуальных предпринимателей, осуществляющих в качестве основного (уставного) вида деятельности медицинскую деятельность или осуществляющих медицинскую деятельность наряду с основной (уставной) деятельностью на основании лицензии, выданной в порядке, установленном законодательством Российской Федерации, за исключением видов медицинской деятельности по перечню, утвержденному Правительством Российской Федерации:

муниципальное бюджетное учреждение здравоохранения «Центральная районная больница муниципального образования Белореченский район». Великовечненская амбулатория, расположенное по адресу: Краснодарский край, Белореченский район, село Великовечное, улица Ленина, № 89 (приложение № 94);

муниципальное бюджетное учреждение здравоохранения «Центральная районная больница муниципального образования Белореченский район». Фельдшерско-акушерский пункт (ФАП) "Великовечненский", расположенный по адресу: Краснодарский край, Белореченский район, село Великовечное, улица Ленина, № 89 (приложение № 95).

11. Определить по Друженскому сельскому поселению границы прилегающих территорий с максимальным значением расстояния 50 м, на которых не допускается розничная продажа алкогольной продукции и розничная продажа алкогольной продукции при оказании услуг общественного питания, к следующим зданиям, строениям, сооружениям, помещениям, находящимся во владении и пользовании образовательных организаций (за исключением организаций дополнительного образования, организаций дополнительного профессионального образования) и организациям, осуществляющим обучение несовершеннолетних:

муниципальное бюджетное общеобразовательное учреждение основная общеобразовательная школа № 29 поселка Дружного муниципального образования Белореченский район (МБОУ ООШ 29), расположенное по адресу: Краснодарский край, Белореченский район, поселок Дружный, улица Советская, № 59 (приложение №96);

муниципальное бюджетное дошкольное образовательное учреждение детский сад № 43 поселка Дружного муниципального образования Белореченский район (МБДОУ Д/С 43), расположенное по адресу: Краснодарский край, Белореченский район, поселок Дружный, улица Молодежная, № 2А (приложение № 97).

12. Определить по Друженскому сельскому поселению границы прилегающих территорий с максимальным значением расстояния 25 м, на которых не допускается розничная продажа алкогольной продукции и розничная продажа алкогольной продукции при оказании услуг общественного питания, к следующим зданиям, строениям, сооружениям, помещениям, находящимся во владении и пользовании юридических лиц независимо от организационно-правовой формы и индивидуальных предпринимателей, осуществляющих в качестве основного (уставного) вида деятельности медицинскую деятельность или осуществляющих медицинскую деятельность наряду с основной (уставной) деятельностью на основании лицензии, выданной в порядке, установленном законодательством Российской Федерации, за исключением видов медицинской деятельности по перечню, утвержденному Правительством Российской Федерации:

муниципальное бюджетное учреждение здравоохранения «Центральная районная больница муниципального образования Белореченский район». Фельдшерско-акушерский пункт (ФАП) «Друженский», расположенный по адресу: Краснодарский край, Белореченский район, поселок Дружный, улица Советская, № 49/л (приложение № 98);

муниципальное бюджетное учреждение здравоохранения «Центральная районная больница муниципального образования Белореченский район». Фельдшерско-акушерский пункт (ФАП) «Мирный», расположенный по адресу: Краснодарский край, Белореченский район, поселок Мирный, улица Светлая, № 2/2 (приложение № 99);

муниципальное бюджетное учреждение здравоохранения «Центральная районная больница муниципального образования Белореченский район». Фельдшерско-акушерский пункт (ФАП) «Долгогусевский», расположенный по адресу: Краснодарский край, Белореченский район, хутор Долгогусевский, улица Голенева, № 133/1 (приложение №100).

13. Определить по Первомайскому сельскому поселению границы прилегающих территорий с максимальным значением расстояния 50 м, на которых не допускается розничная продажа алкогольной продукции и розничная продажа алкогольной продукции при оказании услуг общественного питания, к следующим зданиям, строениям, сооружениям, помещениям, находящимся во владении и пользовании образовательных организаций (за исключением организаций дополнительного образования, организаций дополнительного профессионального образования) и организациям, осуществляющим обучение несовершеннолетних:

муниципальное бюджетное общеобразовательное учреждение основная общеобразовательная школа № 15 поселка Верхневеденеевского муниципального образования Белореченский район (МБОУ ООШ 15), расположенное по адресу: Краснодарский край, Белореченский район, поселок Верхневеденеевский, улица Гагарина, № 14, (приложение № 101);

муниципальное бюджетное общеобразовательное учреждение средняя общеобразовательная школа № 16 имени П.А.Сидорова поселка Первомайского муниципального образования Белореченский район (МБОУ СОШ 16), расположенное по адресу: Краснодарский край, Белореченский район, поселок Первомайский, улица Советская, № 6 (приложение № 102);

муниципальное бюджетное общеобразовательное учреждение основная общеобразовательная школа № 17 поселка Комсомольского муниципального образования Белореченский район (МБОУ ООШ 17), расположенное по адресу: Краснодарский край, Белореченский район, поселок Комсомольский, улица Школьная, № 16 (приложение № 103).

14. Определить по Первомайскому сельскому поселению границы прилегающих территорий с максимальным значением расстояния 25 м, на которых не допускается розничная продажа алкогольной продукции и розничная продажа алкогольной продукции при оказании услуг общественного питания, к следующим зданиям, строениям, сооружениям, помещениям, находящимся во владении и пользовании юридических лиц независимо от организационно-правовой формы и индивидуальных предпринимателей, осуществляющих в качестве основного (уставного) вида деятельности медицинскую деятельность или осуществляющих медицинскую деятельность наряду с основной (уставной) деятельностью на основании лицензии, выданной в порядке, установленном законодательством Российской Федерации, за исключением видов медицинской деятельности по перечню, утвержденному Правительством Российской Федерации :

муниципальное бюджетное учреждение здравоохранения «Центральная районная больница муниципального образования Белореченский район». Первомайская амбулатория, расположенная по адресу: Краснодарский край, Белореченский район, поселок Первомайский, улица Заводская, № 4 (приложение № 104);

муниципальное бюджетное учреждение здравоохранения «Центральная районная больница муниципального образования Белореченский район». Фельдшерско-акушерский пункт (ФАП) «Верхневеденеевский», расположенный по адресу: Краснодарский край, Белореченский район, поселок Верхневеденеевский, улица Гагарина, № 21 (приложение № 105);

муниципальное бюджетное учреждение здравоохранения «Центральная районная больница муниципального образования Белореченский район». Фельдшерско-акушерский пункт (ФАП) «Высотный», расположенный по адресу: Краснодарский край, Белореченский район, поселок Высотный, улица Центральная, № 34 (приложение № 106);

муниципальное бюджетное учреждение здравоохранения «Центральная районная больница муниципального образования Белореченский район». Фельдшерско-акушерский пункт (ФАП) «Ганжинский», расположенный по адресу: Краснодарский край, Белореченский район, поселок Ганжинский, улица Солнечная, № 7, (приложение № 107);

муниципальное бюджетное учреждение здравоохранения «Центральная районная больница муниципального образования Белореченский район». Фельдшерско-акушерский пункт (ФАП) «Комсомольский», расположенный по адресу: Краснодарский край, Белореченский район, поселок Комсомольский, улица Октябрьская, № 12 (приложение № 108);

муниципальное бюджетное учреждение здравоохранения «Центральная районная больница муниципального образования Белореченский район». Фельдшерско-акушерский пункт (ФАП) «Проточный», расположенный по адресу: Краснодарский край, Белореченский район, поселок Проточный, улица Мира, № 57 (приложение № 109).

15. Определить по Пшехскому сельскому поселению границы прилегающих территорий с максимальным значением расстояния 50 м, на которых не допускается розничная продажа алкогольной продукции и розничная продажа алкогольной продукции при оказании услуг общественного питания, к следующим зданиям, строениям, сооружениям, помещениям, находящимся во владении и пользовании образовательных организаций (за исключением организаций дополнительного образования, организаций дополнительного профессионального образования) и организациям, осуществляющим обучение несовершеннолетних:

муниципальное бюджетное общеобразовательное учреждение средняя общеобразовательная школа № 26 станицы Пшехской муниципального образования Белореченский район (МБОУ СОШ 26), расположенное по адресу: Краснодарский край, Белореченский район, станица Пшехская, улица Мира, № 6 (приложение № 110);

муниципальное бюджетное общеобразовательное учреждение средняя общеобразовательная школа № 27 хутора Кубанского муниципального образования Белореченский район (МБОУ СОШ 27), расположенное по адресу: Краснодарский край, Белореченский район, хутор Кубанский, улица Школьная, № 40, (приложение № 111);

муниципальное бюджетное общеобразовательное учреждение основная общеобразовательная школа № 28 хутора Тернового муниципального образо-

вания Белореченский район (МБОУ ООШ 28), расположенное по адресу: Краснодарский край, Белореченский район, хутор Терновский, улица Спортивная, № 36 (приложение № 112);

муниципальное бюджетное дошкольное образовательное учреждение детский сад комбинированного вида № 15 «Пчелка» станицы Пшехской муниципального образования Белореченский район (МБДОУ Д/С15), расположенное по адресу: Краснодарский край, Белореченский район, станица Пшехская, улица Вокзальная, № 3 (приложение № 113);

муниципальное бюджетное дошкольное образовательное учреждение детский сад общеразвивающего вида № 33 хутора Кубанского муниципального образования Белореченский район (МБДОУ Д/С 33), расположенное по адресу: Краснодарский край, Белореченский район, хутор Кубанский, улица Мира, №1 (приложение № 114).

16. Определить по Пшехскому сельскому поселению границы прилегающих территорий с максимальным значением расстояния 25 м, на которых не допускается розничная продажа алкогольной продукции и розничная продажа алкогольной продукции при оказании услуг общественного питания, к следующим зданиям, строениям, сооружениям, помещениям, находящимся во владении и пользовании юридических лиц независимо от организационно-правовой формы и индивидуальных предпринимателей, осуществляющих в качестве основного (уставного) вида деятельности медицинскую деятельность или осуществляющих медицинскую деятельность наряду с основной (уставной) деятельностью на основании лицензии, выданной в порядке, установленном законодательством Российской Федерации, за исключением видов медицинской деятельности по перечню, утвержденному Правительством Российской Федерации:

муниципальное бюджетное учреждение здравоохранения «Центральная районная больница муниципального образования Белореченский район». Пшехская амбулатория, расположенная по адресу: Краснодарский край, Белореченский район, станица Пшехская, улица Октябрьская, № 22 (приложение № 115);

муниципальное бюджетное учреждение здравоохранения «Центральная районная больница муниципального образования Белореченский район». Фельдшерско-акушерский пункт (ФАП) «Терновский», расположенный по адресу: Краснодарский край, Белореченский район, хутор Терновский, улица Спортивная, № 34 (приложение № 116);

муниципальное бюджетное учреждение здравоохранения «Центральная районная больница муниципального образования Белореченский район». Фельдшерско-акушерский пункт (ФАП) «Фадеевский», расположенный по адресу: Краснодарский край, Белореченский район, хутор Фадеевский, улица Мира, № 44 (приложение № 117);

муниципальное бюджетное учреждение здравоохранения «Центральная районная больница муниципального образования Белореченский район». Офис врача общей практики хутора «Кубанский», расположенный по адресу: Краснодарский край, Белореченский район, хутор Кубанский, улица Школьная, №21А (приложение № 118).

17. Определить по Родниковскому сельскому поселению границы при-

легающих территорий с максимальным значением расстояния 50 м, на которых не допускается розничная продажа алкогольной продукции и розничная продажа алкогольной продукции при оказании услуг общественного питания, к следующим зданиям, строениям, сооружениям, помещениям, находящимся во владении и пользовании образовательных организаций (за исключением организаций дополнительного образования, организаций дополнительного профессионального образования) и организациям, осуществляющим обучение несовершеннолетних:

муниципальное бюджетное дошкольное образовательное учреждение детский сад № 31 поселка Восточного муниципального образования Белореченский район (МБДОУ Д/С 31), расположенное по адресу: Краснодарский край, Белореченский район, поселок Восточный, улица Свободная, № 22 (приложение № 119);

муниципальное бюджетное дошкольное образовательное учреждение детский сад № 40 поселка Степного муниципального образования Белореченский район (МБДОУ Д/С 40), расположенное по адресу: Краснодарский край, Белореченский район, поселок Степной, улица Школьная, №13 (приложение №120);

муниципальное бюджетное общеобразовательное учреждение средняя общеобразовательная школа № 31 посёлка Родники муниципального образования Белореченский район (МБОУ СОШ 31), расположенное по адресу: Краснодарский край, Белореченский район, посёлок Родники, улица Норильская, №6 (приложение № 121);

муниципальное бюджетное общеобразовательное учреждение средняя общеобразовательная школа № 36 посёлка Степного муниципального образования Белореченский район (МБОУ СОШ 36), расположенное по адресу: Краснодарский край, Белореченский район, посёлок Степной, улица Школьная, №11(приложение №122);

муниципальное бюджетное общеобразовательное учреждение средняя общеобразовательная школа № 32 хутора Грушёвого муниципального образования Белореченский район (МБОУ СОШ 32), расположенное по адресу: Краснодарский край, Белореченский район, хутор Грушёвый, улица Речная, № 4 (приложение № 123).

18. Определить по Родниковскому сельскому поселению границы прилегающих территорий с максимальным значением расстояния 25 м, на которых не допускается розничная продажа алкогольной продукции и розничная продажа алкогольной продукции при оказании услуг общественного питания, к следующим зданиям, строениям, сооружениям, помещениям, находящимся во владении и пользовании юридических лиц независимо от организационно-правовой формы и индивидуальных предпринимателей, осуществляющих в качестве основного (уставного) вида деятельности медицинскую деятельность или осуществляющих медицинскую деятельность наряду с основной (уставной) деятельностью на основании лицензии, выданной в порядке, установленном законодательством Российской Федерации, за исключением видов медицинской деятельности по перечню, утвержденному Правительством Российской Федерации:

муниципальное бюджетное учреждение здравоохранения «Центральная районная больница муниципального образования Белореченский район».

Фельдшерско-акушерский пункт (ФАП) «Родниковский», расположенный по адресу: Краснодарский край, Белореченский район, посёлок Родники, улица Последова, № 9 (приложение № 124);

муниципальное бюджетное учреждение здравоохранения «Центральная районная больница муниципального образования Белореченский район».

Фельдшерско-акушерский пункт (ФАП) «Степной», расположенный по адресу: Краснодарский край, Белореченский район, посёлок Степной, улица Энгельса, № 13/1 (приложение № 125);

муниципальное бюджетное учреждение здравоохранения «Центральная районная больница муниципального образования Белореченский район».

Фельдшерско-акушерский пункт (ФАП) «Восточный», расположенный по адресу: Краснодарский край, Белореченский район, посёлок Восточный, улица Свободная, №33 (приложение № 126);

муниципальное бюджетное учреждение здравоохранения «Центральная районная больница муниципального образования Белореченский район».

Фельдшерско-акушерский пункт (ФАП) «Садовый», расположенный по адресу: Краснодарский край, Белореченский район, посёлок Садовый, улица Комарова, №31 (приложение № 127);

муниципальное бюджетное учреждение здравоохранения «Центральная районная больница муниципального образования Белореченский район».

Фельдшерско-акушерский пункт (ФАП) «Грушёвый», расположенный по адресу: Краснодарский край, Белореченский район, хутор Грушевый, переулок Родниковский, № 2 (приложение № 128);

19. Определить по Родниковскому сельскому поселению границы прилегающих территорий с максимальным значением расстояния 25 м, на которых не допускается розничная продажа алкогольной продукции, к следующим спортивным сооружениям, которые являются объектами недвижимости и права на которые зарегистрированы в установленном порядке:

муниципальное автономное учреждение «Детско-юношеский физкультурно-спортивный центр» муниципального образования Белореченский район (МАУ ДЮФСЦ) «Волна», расположенное по адресу: Краснодарский край, Белореченский район, посёлок Родники, улица Промышленная, №12Б (приложение № 129);

комплексная спортивно-игровая площадка Родниковского сельского поселения муниципального образования Белореченский район, расположенная по адресу: Краснодарский край, Белореченский район, посёлок Родники, улица Берёзовая, № 2А (приложение № 130).

При этом указанный запрет не распространяется на розничную продажу алкогольной продукции, осуществляемую организациями, и розничную продажу пива, пивных напитков, сидра, пуаре, медовухи, осуществляемую индивидуальными предпринимателями, при оказании этими организациями и индивидуальными предпринимателями услуг общественного питания, за исключением времени проведения детско-юношеских спортивных мероприятий.

20. Определить по Рязанскому сельскому поселению границы прилегающих территорий с максимальным значением расстояния 50 м, на которых не

допускается розничная продажа алкогольной продукции и розничная продажа алкогольной продукции при оказании услуг общественного питания, к следующим зданиям, строениям, сооружениям, помещениям, находящимся во владении и пользовании образовательных организаций (за исключением организаций дополнительного образования, организаций дополнительного профессионального образования) и организациям, осуществляющим обучение несовершеннолетних:

муниципальное бюджетное дошкольное образовательное учреждение детский сад общеразвивающего вида № 35 (МБДОУ Д/С 35) станицы Рязанской муниципального образования Белореченский район, расположенное по адресу: Краснодарский край, Белореченский район, станица Рязанская, улица Энгельса, №33 (приложение № 131);

муниципальное бюджетное общеобразовательное учреждение средняя общеобразовательная школа №18 (МБОУ СОШ 18) станицы Рязанской муниципального образования Белореченский район, расположенное по адресу: Краснодарский край, Белореченский район, станица Рязанская, ул. Первомайская, №104 (приложение 132);

муниципальное бюджетное общеобразовательное учреждение основная общеобразовательная школа № 19 (МБОУ ООШ 19) хутора Фокин муниципального образования Белореченский район, расположенное по адресу: Краснодарский край, Белореченский район, хутор Фокин, улица Школьная, №1 (приложение 133).

21. Определить по Рязанскому сельскому поселению границы прилегающих территорий с максимальным значением расстояния 25 м, на которых не допускается розничная продажа алкогольной продукции и розничная продажа алкогольной продукции при оказании услуг общественного питания, к следующим зданиям, строениям, сооружениям, помещениям, находящимся во владении и пользовании юридических лиц независимо от организационно-правовой формы и индивидуальных предпринимателей, осуществляющих в качестве основного (уставного) вида деятельности медицинскую деятельность или осуществляющих медицинскую деятельность наряду с основной (уставной) деятельностью на основании лицензии, выданной в порядке, установленном законодательством Российской Федерации, за исключением видов медицинской деятельности по перечню, утвержденному Правительством Российской Федерации :

муниципальное бюджетное учреждение здравоохранения «Центральная районная больница муниципального образования Белореченский район». Фельдшерско-акушерский пункт (ФАП) «Фокинский», расположенный по адресу: Краснодарский край, Белореченский район, хутор Фокин, улица Школьная, №1(приложение № 134);

муниципальное бюджетное учреждение здравоохранения «Центральная районная больница муниципального образования Белореченский район». Фельдшерско-акушерский пункт (ФАП) «Северный», расположенный по адресу: Краснодарский край, Белореченский район, хутор Северный, улица Красносельская, №1 (приложение № 135);

муниципальное бюджетное учреждение здравоохранения «Центральная районная больница муниципального образования Белореченский район».

«Рязанская участковая больница», расположенная по адресу: Краснодарский край, Белореченский район, станица Рязанская, улица Космонавтов, № 2 (приложение 136).

22. Определить по Черниговскому сельскому поселению границы прилегающих территорий с максимальным значением расстояния 50 м, на которых не допускается розничная продажа алкогольной продукции и розничная продажа алкогольной продукции при оказании услуг общественного питания, к следующим зданиям, строениям, сооружениям, помещениям, находящимся во владении и пользовании образовательных организаций (за исключением организаций дополнительного образования, организаций дополнительного профессионального образования) и организациям, осуществляющим обучение несовершеннолетних:

муниципальное бюджетное дошкольное образовательное учреждение детский сад №32 станицы Гурийской муниципального образования Белореченский район (МБДОУ Д/С 32), расположенное по адресу: Краснодарский край, Белореченский район, станица Гурийская, улица Школьная, № 40А (приложение № 137);

муниципальное бюджетное дошкольное образовательное учреждение детский сад №34 станицы Черниговской муниципального образования Белореченский район (МБДОУ Д/С 34), расположенное по адресу: Краснодарский край, Белореченский район, станица Черниговская, улица Красная, № 42 (приложение № 138);

муниципальное бюджетное дошкольное образовательное учреждение детский сад №36 посёлка Молодёжного муниципального образования Белореченский район (МБДОУ ДС 36), расположенное по адресу: Краснодарский край, Белореченский район, посёлок Молодежный, улица Строителей, №6 (приложение № 139);

муниципальное бюджетное общеобразовательное учреждение средняя общеобразовательная школа № 30 посёлка Молодёжного муниципального образования Белореченский район (МБОУ СОШ 30), расположенное по адресу: Краснодарский край, Белореченский район, посёлок Молодежный, улица Ленина, № 10 (приложение № 140);

муниципальное бюджетное общеобразовательное учреждение начальная общеобразовательная школа № 34 станицы Черниговской муниципального образования Белореченский район (МБОУ НОШ 34), расположенное по адресу: Краснодарский край, Белореченский район, станица Черниговская, улица Красная, № 44 (приложение № 141);

муниципальное бюджетное общеобразовательное учреждение начальная общеобразовательная школа № 25 станицы Гурийской муниципального образования Белореченский район (МБОУ НОШ 25), расположенное по адресу: Краснодарский край, Белореченский район, станица Гурийская, улица Школьная, № 57 (приложение № 142);

муниципальное бюджетное общеобразовательное учреждение начальная общеобразовательная школа № 25 станицы Гурийской муниципального образования Белореченский район (МБОУ НОШ 25), расположенное по адресу: Краснодарский край, Белореченский район, станица Гурийская, улица Школьная,

№ 63 (приложение № 143).

23. Определить по Черниговскому сельскому поселению границы прилегающих территорий с максимальным значением расстояния 25 м, на которых не допускается розничная продажа алкогольной продукции и розничная продажа алкогольной продукции при оказании услуг общественного питания, к следующим зданиям, строениям, сооружениям, помещениям, находящимся во владении и пользовании юридических лиц независимо от организационно-правовой формы и индивидуальных предпринимателей, осуществляющих в качестве основного (уставного) вида деятельности медицинскую деятельность или осуществляющих медицинскую деятельность наряду с основной (уставной) деятельностью на основании лицензии, выданной в порядке, установленном законодательством Российской Федерации, за исключением видов медицинской деятельности по перечню, утвержденному Правительством Российской Федерации:

муниципальное бюджетное учреждение здравоохранения «Центральная районная больница муниципального образования Белореченский район». Молодежненская амбулатория, расположенная по адресу: Краснодарский край, Белореченский район, посёлок Молодежный, улица Ленина, № 28 (приложение № 144);

муниципальное бюджетное учреждение здравоохранения «Центральная районная больница муниципального образования Белореченский район». Фельдшерско-акушерский пункт (ФАП) «Черниговский», расположенный по адресу: Краснодарский край, Белореченский район, станица Черниговская, улица Красная, № 45 (приложение № 145);

муниципальное бюджетное учреждение здравоохранения «Центральная районная больница муниципального образования Белореченский район». Фельдшерско-акушерский пункт (ФАП) «Гурийский», расположенный по адресу: Краснодарский край, Белореченский район, станица Гурийская, улица Советская, №54 (приложение № 146).

24. Определить по Черниговскому сельскому поселению границы прилегающих территорий с максимальным значением расстояния 25 м., на которых не допускается розничная продажа алкогольной продукции, к следующим вокзалам (станциям) :

железнодорожная станция «Комсомольская», расположенная по адресу: Белореченский район, посёлок Молодежный (приложение № 147).

При этом указанный запрет не распространяется на розничную продажу алкогольной продукции, осуществляемую организациями, и розничную продажу пива, пивных напитков, сидра, пуаре, медовухи, осуществляемую индивидуальными предпринимателями, при оказании этими организациями и индивидуальными предпринимателями услуг общественного питания.

25. Определить по Школьненскому сельскому поселению границы прилегающих территорий с максимальным значением расстояния 50 м, на которых не допускается розничная продажа алкогольной продукции и розничная продажа алкогольной продукции при оказании услуг общественного питания, к следующим зданиям, строениям, сооружениям, помещениям, находящимся во владении и пользовании образовательных организаций (за исключением организаций до-

полнительного образования, организаций дополнительного профессионального образования) и организациям, осуществляющим обучение несовершеннолетних:

муниципальное бюджетное дошкольное образовательное учреждение детский сад общеразвивающего вида № 26 «Маленькая страна» села Школьного муниципального образования Белореченский район (МБДОУ Д/С 26), расположенное по адресу: Краснодарский край, Белореченский район, село Школьное, улица Веселая, № 57 (приложение № 148);

муниципальное бюджетное общеобразовательное учреждение средняя общеобразовательная школа № 11 села Школьного муниципального образования Белореченский район (МБОУ СОШ 11), расположенное по адресу: Краснодарский край, Белореченский район, село Школьное улица Учительская, № 43 (приложение № 149);

муниципальное бюджетное общеобразовательное учреждение средняя общеобразовательная школа № 12 села Новоалексеевского муниципального образования Белореченский район (МБОУ СОШ 12), расположенное по адресу: Краснодарский край, Белореченский район, село Новоалексеевское, улица Красная, № 21 (приложение № 150);

муниципальное бюджетное общеобразовательное учреждение основная общеобразовательная школа № 13 села Архиповского муниципального образования Белореченский район (МБОУ ООШ 13), расположенное по адресу: Краснодарский край, Белореченский район, село Архиповское, улица Школьная, б/н (приложение № 151).

26. Определить по Школьненскому сельскому поселению границы прилегающих территорий с максимальным значением расстояния 25 м, на которых не допускается розничная продажа алкогольной продукции и розничная продажа алкогольной продукции при оказании услуг общественного питания, к следующим зданиям, строениям, сооружениям, помещениям, находящимся во владении и пользовании юридических лиц независимо от организационно-правовой формы и индивидуальных предпринимателей, осуществляющих в качестве основного (уставного) вида деятельности медицинскую деятельность или осуществляющих медицинскую деятельность наряду с основной (уставной) деятельностью на основании лицензии, выданной в порядке, установленном законодательством Российской Федерации, за исключением видов медицинской деятельности по перечню, утвержденному Правительством Российской Федерации:

муниципальное бюджетное учреждение здравоохранения «Центральная районная больница муниципального образования Белореченский район». Фельдшерско-акушерский пункт (ФАП) «Школьненский», расположенный по адресу: Краснодарский край, Белореченский район, село Школьное, улица Веселая, № 1 (приложение № 152);

муниципальное бюджетное учреждение здравоохранения «Центральная районная больница муниципального образования Белореченский район». Фельдшерско-акушерский пункт (ФАП) «Архиповский», расположенный по адресу: Краснодарский край, Белореченский район, село Архиповское, улица Почтовая, № 11 (приложение № 153);

муниципальное бюджетное учреждение здравоохранения «Центральная районная больница муниципального образования Белореченский район». Фельдшерско-акушерский пункт (ФАП) «Лантратовский», расположенный по адресу: Краснодарский край, Белореченский район, хутор Лантратов, улица Мира, № 36 (приложение № 154);

муниципальное бюджетное учреждение здравоохранения «Центральная районная больница муниципального образования Белореченский район». Новоалексеевская амбулатория, расположенная по адресу: Краснодарский край, Белореченский район, село Новоалексеевское, улица Молодежная, № 1 (приложение № 155).

27. Определить по Южненскому сельскому поселению границы прилегающих территорий с максимальным значением расстояния 50 м, на которых не допускается розничная продажа алкогольной продукции и розничная продажа алкогольной продукции при оказании услуг общественного питания, к следующим зданиям, строениям, сооружениям, помещениям, находящимся во владении и пользовании образовательных организаций (за исключением организаций дополнительного образования, организаций дополнительного профессионального образования) и организациям, осуществляющим обучение несовершеннолетних:

муниципальное бюджетное общеобразовательное учреждение средняя общеобразовательная школа № 6 посёлка Южного муниципального образования Белореченский район (МБОУ СОШ 6), расположенное по адресу: Краснодарский край, Белореченский район, посёлок Южный, улица Школьная, № 16 (приложение № 156);

муниципальное бюджетное общеобразовательное учреждение основная общеобразовательная школа № 7 посёлка Заречного муниципального образования Белореченский район (МБОУ ООШ 7), расположенное по адресу: Краснодарский край, Белореченский район посёлок Заречный улица Советская, №18, (приложение № 157);

муниципальное бюджетное дошкольное образовательное учреждение детский сад общеразвивающего вида № 12 посёлка Заречного муниципального образования Белореченский район (МБДОУ Д/С 12), расположенное по адресу: Краснодарский край, Белореченский район, посёлок Заречный, улица Советская, № 17 (приложение № 158);

муниципальное бюджетное дошкольное образовательное учреждение детский сад общеразвивающего вида № 6 посёлка Нового муниципального образования Белореченский район (МБДОУ Д/С 6), расположенное по адресу: Краснодарский край, Белореченский район, посёлок Новый, улица Малая, № 1 (приложение № 159).

28. Определить по Южненскому сельскому поселению границы прилегающих территорий с максимальным значением расстояния 25 м, на которых не допускается розничная продажа алкогольной продукции и розничная продажа алкогольной продукции при оказании услуг общественного питания, к следующим зданиям, строениям, сооружениям, помещениям, находящимся во владении и пользовании юридических лиц независимо от организационно-правовой формы и индивидуальных предпринимателей, осуществляющих в качестве основно-

го (уставного) вида деятельности медицинскую деятельность или осуществляющих медицинскую деятельность наряду с основной (уставной) деятельностью на основании лицензии, выданной в порядке, установленном законодательством Российской Федерации, за исключением видов медицинской деятельности по перечню, утвержденному Правительством Российской Федерации:

муниципальное бюджетное учреждение здравоохранения «Центральная районная больница муниципального образования Белореченский район». Фельдшерско-акушерский пункт (ФАП) №2 «Ивановский», расположенный по адресу: Краснодарский край, Белореченский район, посёлок Южный улица Гагарина, № 34 А (приложение № 160);

муниципальное бюджетное учреждение здравоохранения «Центральная районная больница муниципального образования Белореченский район». Фельдшерско-акушерский пункт (ФАП) №1 «Юженский», расположенный по адресу: Краснодарский край, Белореченский район, посёлок Южный, улица Центральная, №22 (приложение № 161);

муниципальное бюджетное учреждение здравоохранения «Центральная районная больница муниципального образования Белореченский район». Фельдшерско-акушерский пункт (ФАП) №1 «Заречный», расположенный по адресу: Краснодарский край, Белореченский район, посёлок Заречный, улица Клубная, № 20а (приложение № 162);

муниципальное бюджетное учреждение здравоохранения «Центральная районная больница муниципального образования Белореченский район». Фельдшерско-акушерский пункт (ФАП) «Новый», расположенный по адресу: Краснодарский край, Белореченский район, посёлок Новый, улица Малая, № 7 (приложение № 163);

29. Управлению делами администрации муниципального образования Белореченский район (Солдатенко) обеспечить размещение (опубликование) настоящего постановления в средствах массовой информации.

30. Управлению торговли и защиты прав потребителей администрации муниципального образования Белореченский район (Двадненко):

1) обеспечить информирование о настоящем постановлении, расположенные на территории муниципального образования Белореченский район, организации, осуществляющие розничную продажу алкогольной продукции, индивидуальных предпринимателей, осуществляющих розничную продажу пива, пивных напитков, сидра, пуаре, медовухи, а также организации, осуществляющие розничную продажу алкогольной продукции, индивидуальных предпринимателей, осуществляющих розничную продажу пива, пивных напитков, сидра, пуаре, медовухи, и признаваемые сельскохозяйственными товаропроизводителями организации, крестьянские (фермерские) хозяйства и индивидуальных предпринимателей, осуществляющих розничную продажу вина (игристого вина), при оказании этими организациями, крестьянскими (фермерскими) хозяйствами и индивидуальными предпринимателями услуг общественного питания, посредством размещения информации об издании постановления в средствах массовой информации, в сети «Интернет», в помещениях, занимаемых органами местного самоуправления, другими способами;

2) в течение одного месяца с момента опубликования настоящего постановления, направить информацию об установленных границах в орган исполнительной власти Краснодарского края, осуществляющий лицензирование розничной продажи алкогольной продукции.

31. Рекомендовать главам сельских поселений после вступления в силу настоящего постановления привести в соответствие с требованиями законодательства нормативные правовые акты поселений: признать утратившими силу ранее принятые постановления, определяющие границы прилегающих к некоторым организациям и объектам территорий, на которых не допускается розничная продажа алкогольной продукции.

32. Контроль за выполнением настоящего постановления возложить на первого заместителя главы муниципального образования Белореченский район И.Е.Акулинина.

33. Постановление вступает в силу со дня его официального опубликования.

Глава муниципального образования
Белореченский район

Д.А. Федоренко

СПОСОБ
расчёта расстояний от организаций и (или)
объектов до границ прилегающих к ним территорий,
на которых не допускается розничная продажа
алкогольной продукции по муниципальному образованию
Белореченский район Краснодарского края

1. Установить следующий способ расчета расстояний от организаций и (или) объектов, указанных в пункте 2 настоящего приложения, до границ прилегающих территорий:

1.1. При наличии обособленной территории, расстояние измеряется по пешеходной зоне в разных направлениях от входов для посетителей на обособленную территорию до границ территории, прилегающей к организации (объекту).

1.2. При отсутствии обособленной территории расстояние измеряется по пешеходной зоне в разных направлениях от входов для посетителей в здание (строение, сооружение), в котором расположены организации и (или) объекты, указанные в пункте 2, до границ территории, прилегающей к организации (объекту).

1.3. Прилегающая территория формируется полигоном (замкнутым контуром), который соединяет точки отложенные по пешеходным зонам в разных направлениях от входов для посетителей в здание или на обособленную территорию и соединяет крайние точки контура обособленной территории или контура здания, где размещены организации и (или) объекты, указанные в пункте 2 настоящего приложения.

2. Определить для различных организаций и объектов следующие значения минимальных расстояний до границ прилегающих территорий:

для зданий, строений, сооружений, помещений, находящихся во владении и пользовании образовательных организаций (за исключением организаций дополнительного образования, организаций дополнительного профессионального образования) – 50 м.;

для зданий, строений, сооружений, помещений, находящихся во владении и пользовании организаций, осуществляющих обучение несовершеннолетних – 50 м.;

для зданий, строений, сооружений, помещений, находящихся во владении и пользовании юридических лиц независимо от организационно-правовой формы и индивидуальных предпринимателей, осуществляющих в

качестве основного (уставного) вида деятельности медицинскую деятельность или осуществляющих медицинскую деятельность наряду с основной (уставной) деятельностью на основании лицензии, выданной в порядке, установленном законодательством Российской Федерации, за исключением видов медицинской деятельности по перечню, утвержденному Правительством Российской Федерации – 25 м.;

для спортивных сооружений, которые являются объектами недвижимости и права на которые зарегистрированы в установленном порядке – 25 м.;

для вокзалов – 25 м.

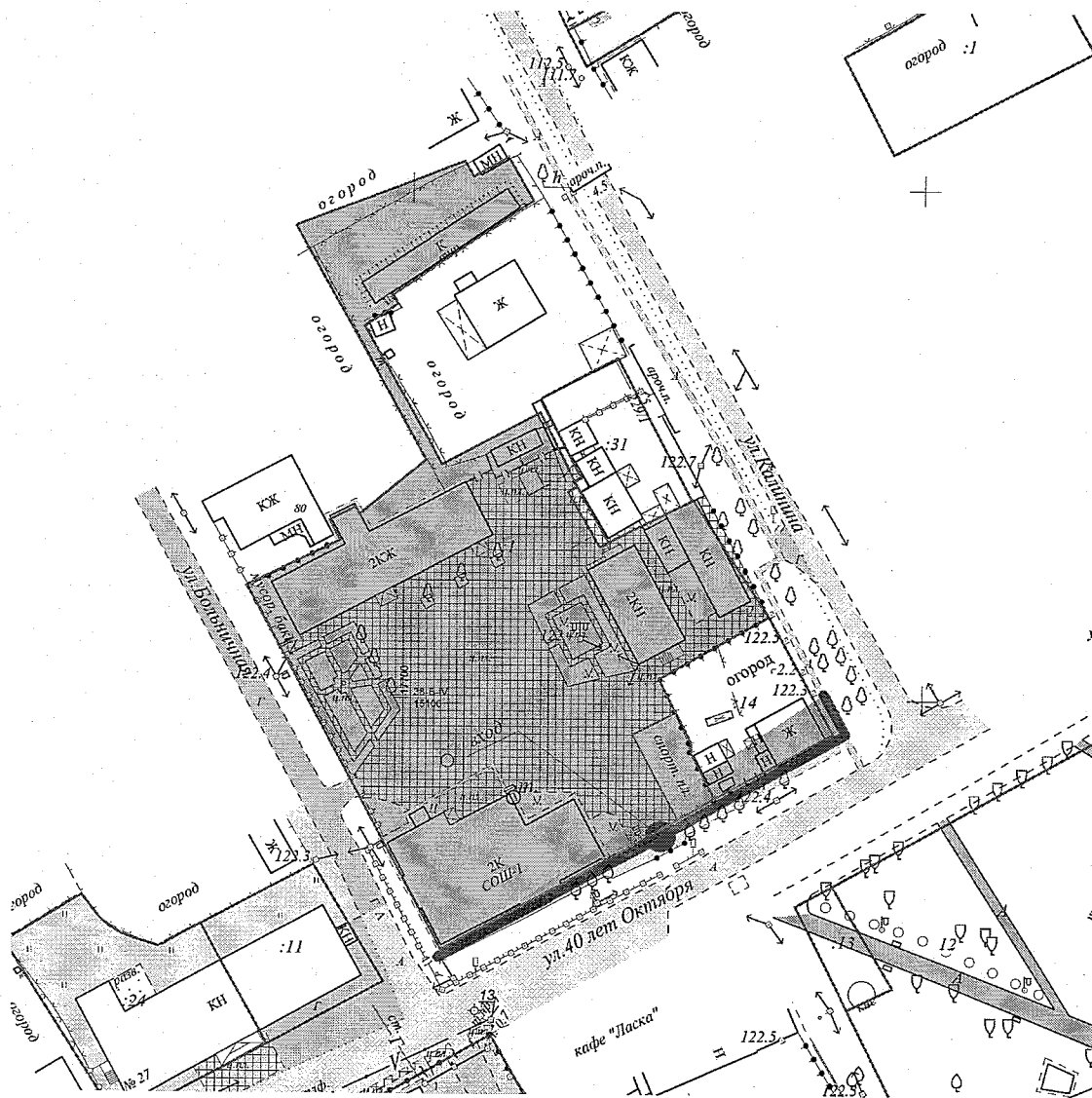
Начальник управления торговли
и защиты прав потребителей
администрации муниципального
образования Белореченский район



Л.В. Двадненко

Схема границ прилегающей территории.

Муниципальное бюджетное общеобразовательное учреждение средняя общеобразовательная школа № 1 им. М.И. Калинина города Белореченска муниципального образования Белореченский район (МБОУ СОШ 1), расположенное по адресу: Краснодарский край, Белореченский район, город Белореченск, улица 40 лет Октября, № 29.






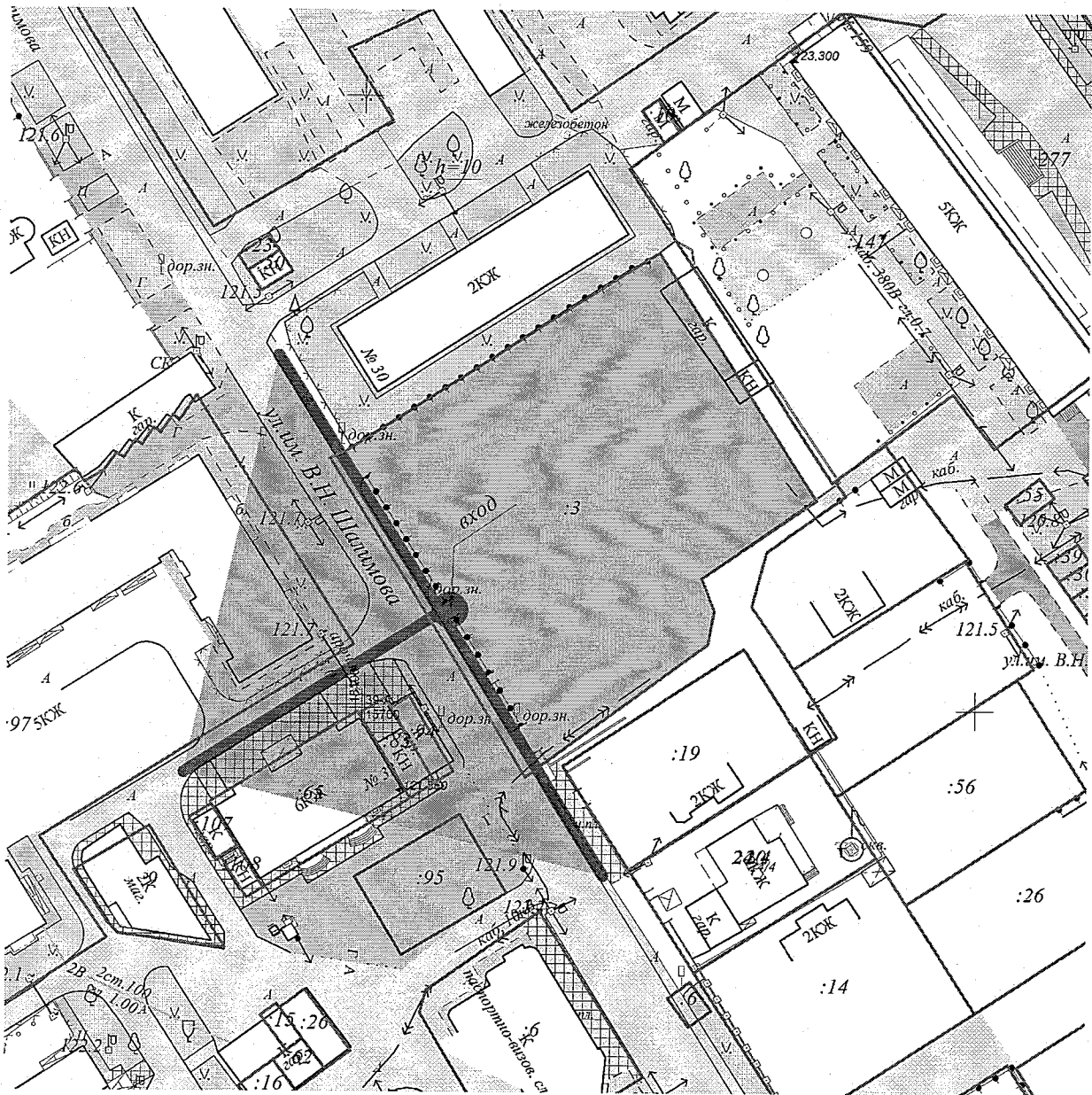
-  Границы территории МБОУ СОШ 1 (им. М.И. Калинина)
-  Границы территории, на которой не допускается розничная продажа алкогольной продукции
-  Минимальное расстояние по пешеходной доступности-50 м

Схема границ прилегающей территории.

Муниципальное бюджетное общеобразовательное учреждение средняя общеобразовательная школа № 2 им. А.С. Пушкина города Белореченска муниципального образования Белореченский район (МБОУ СОШ 2), расположенное по адресу: Краснодарский край, Белореченский район, город Белореченск, улица им. В.Н. Шалимова, № 28






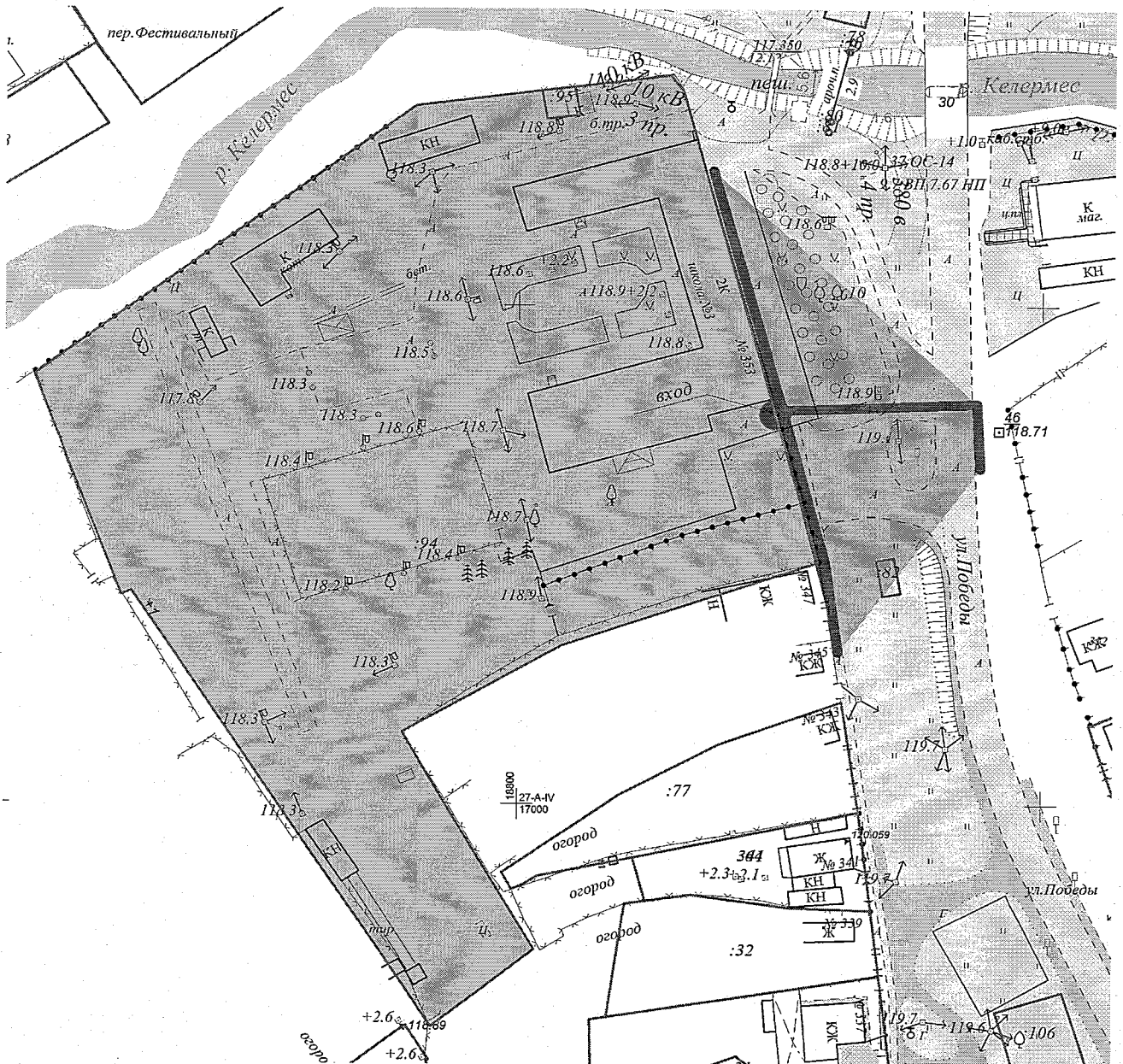
-  Границы территории МБОУ СОШ 2 (им. А.С. Пушкина)
-  Границы территории, на которой не допускается розничная продажа алкогольной продукции
-  Минимальное расстояние по пешеходной доступности-50 м

Схема границ прилегающей территории.

Муниципальное бюджетное общеобразовательное учреждение средняя общеобразовательная школа № 3 им. В.В. Маяковского города Белореченска муниципального образования Белореченский район (МБОУ СОШ 3), расположенное по адресу: Краснодарский край, Белореченский район, город Белореченск, улица Победы, № 353






-  Границы территории МБОУ СОШ 3 (им. В.В. Маяковского)
-  Границы территории, на которой не допускается розничная продажа алкогольной продукции
-  Минимальное расстояние по пешеходной доступности-50 м

Схема границ прилегающей территории.

Муниципальное бюджетное общеобразовательное учреждение средняя общеобразовательная школа № 4 города Белореченска муниципального образования Белореченский район (МБОУ СОШ 4), расположенное по адресу: Краснодарский край, Белореченский район, город Белореченск, улица Победы, № 170.






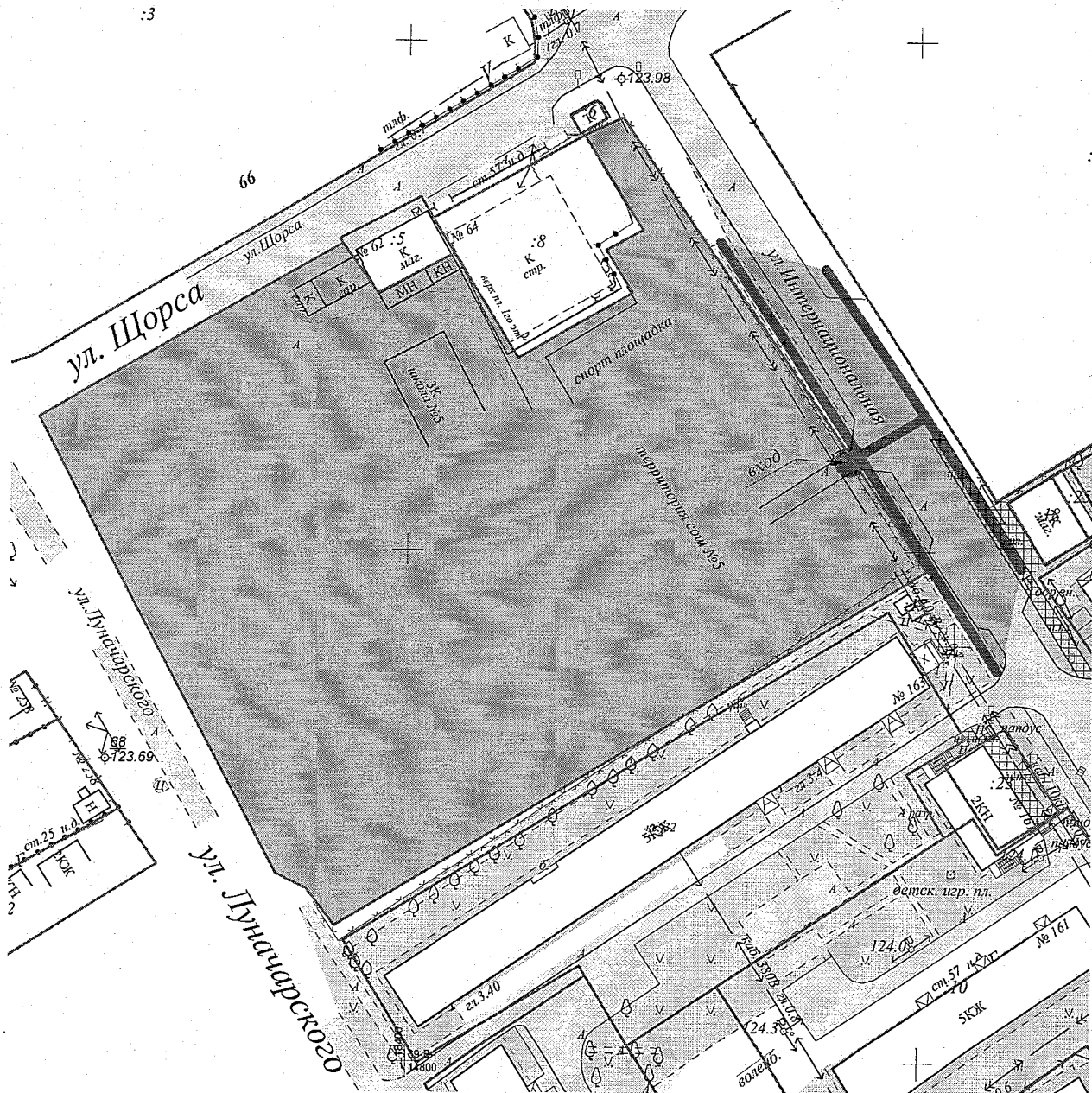
-  Границы территории МБОУ СОШ 4
-  Границы территории, на которой не допускается розничная продажа алкогольной продукции
-  Минимальное расстояние по пешеходной доступности-50 м

Схема границ прилегающей территории.

Муниципальное бюджетное общеобразовательное учреждение средняя общеобразовательная школа № 5 города Белореченска муниципального образования Белореченский район (МБОУ СОШ 5), расположенное по адресу: Краснодарский край, Белореченский район, город Белореченск, улица Луначарского, № 122






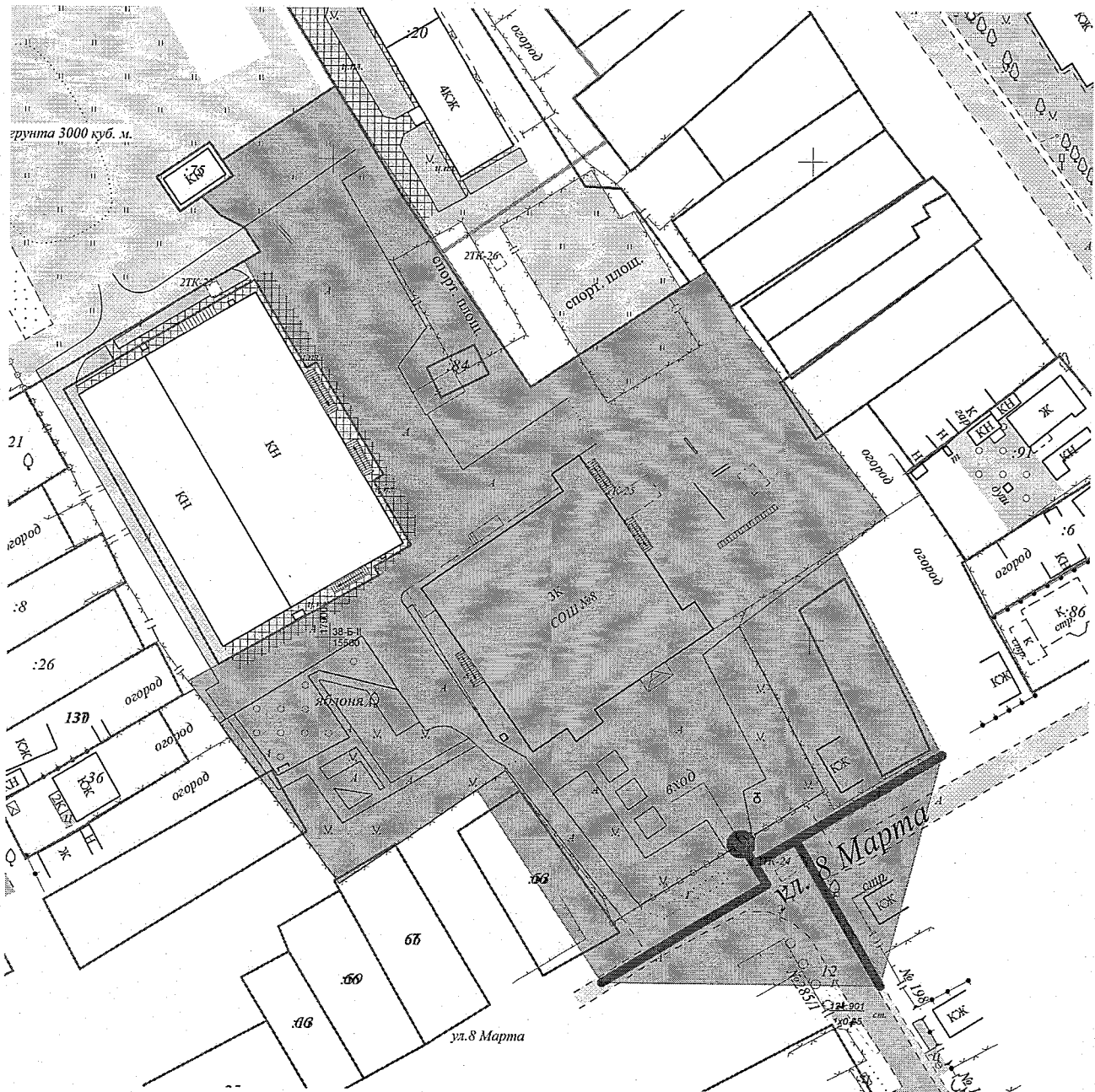
-  границы территории МБОУ СОШ 5
-  Границы территории на которой не допускается розничная продажа алкогольной продукции
-  Минимальное расстояние по пешеходной доступности-50 м

Схема границ прилегающей территории.

Муниципальное бюджетное общеобразовательное учреждение средняя общеобразовательная школа № 8 города Белореченска муниципального образования Белореченский район (МБОУ СОШ 8), расположенное по адресу: Краснодарский край, Белореченский район, город Белореченск, улица 8 Марта, №57






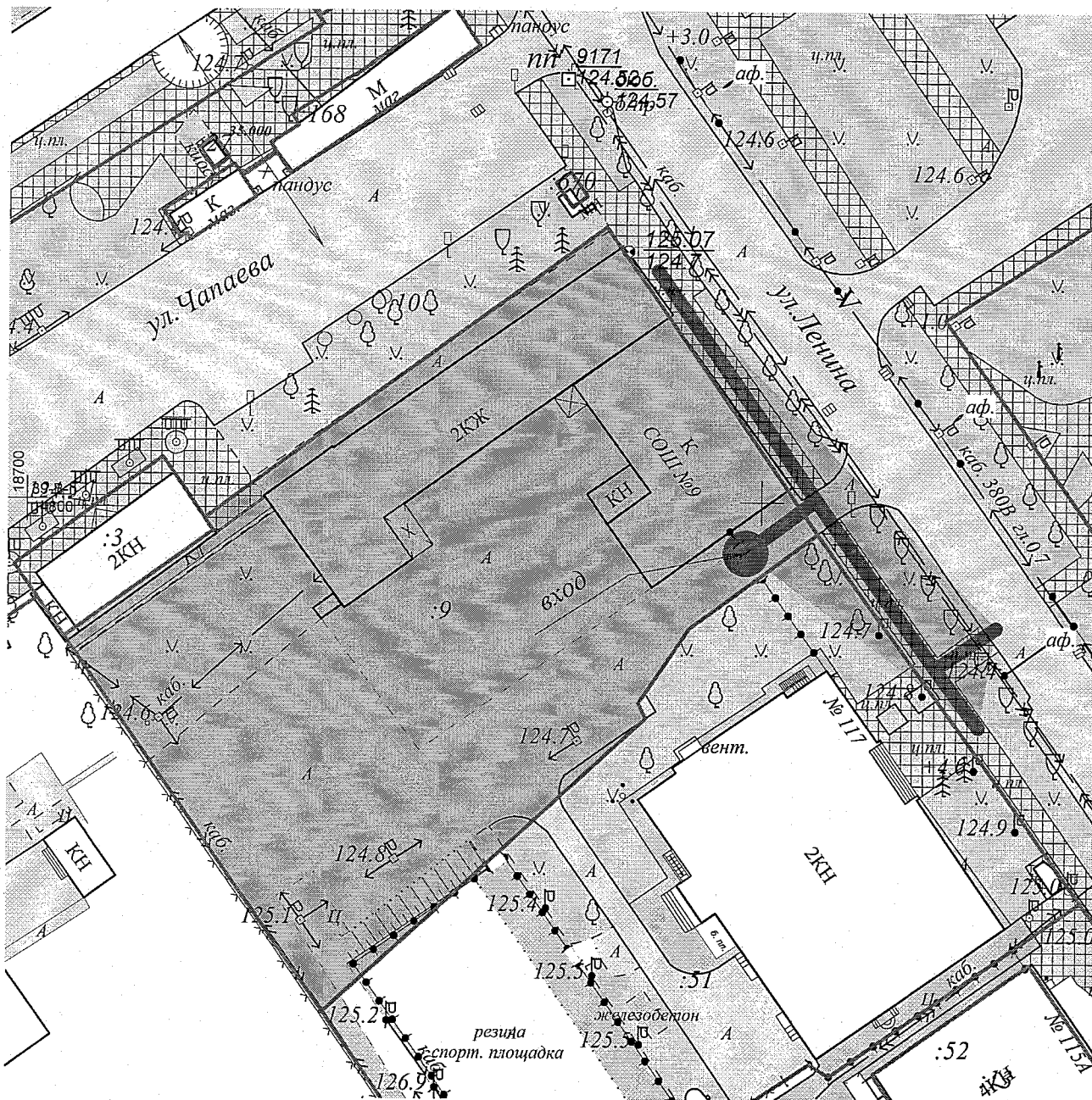
-  Границы территории МБОУ СОШ 8
-  Границы территории на которой не допускается розничная продажа алкогольной продукции
-  Минимальное расстояние по пешеходной доступности-50 м

Схема границ прилегающей территории.

Муниципальное бюджетное общеобразовательное учреждение средняя общеобразовательная школа № 9 города Белореченска муниципального образования Белореченский район (МБОУ СОШ 9), расположенное по адресу: Краснодарский край, Белореченский район, город Белореченск, улица Ленина, № 119






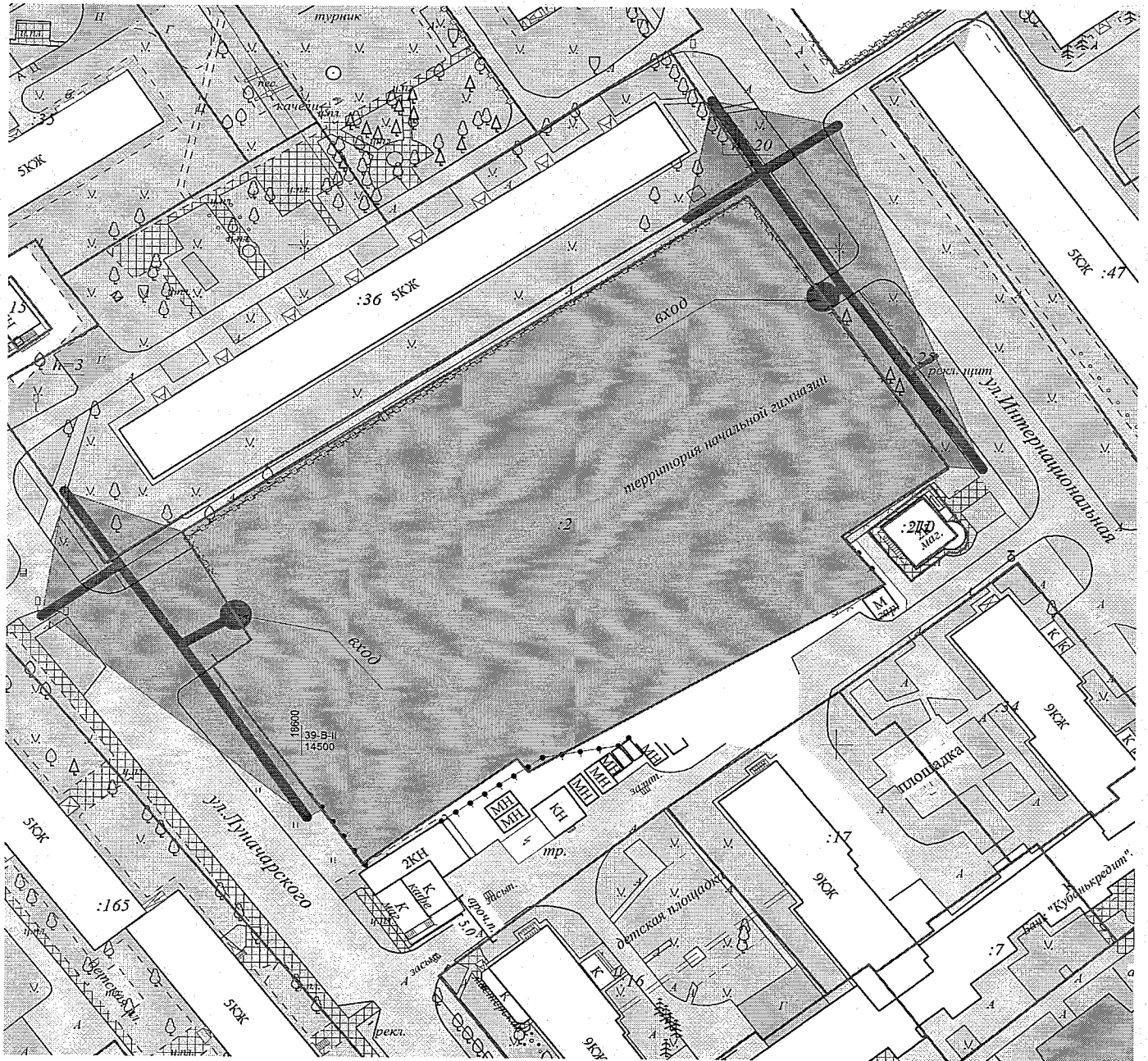
-  Границы территории МБОУ СОШ 9
-  Границы территории на которой не допускается розничная продажа алкогольной продукции
-  Минимальное расстояние по пешеходной доступности-50 м

Схема границ прилегающей территории.

Муниципальное бюджетное общеобразовательное учреждение начальная общеобразовательная школа № 39 города Белореченска муниципального образования Белореченский район (МБОУ НОШ 39), расположенное по адресу: Краснодарский край, Белореченский район, город Белореченск, улица Интернациональная, № 153.






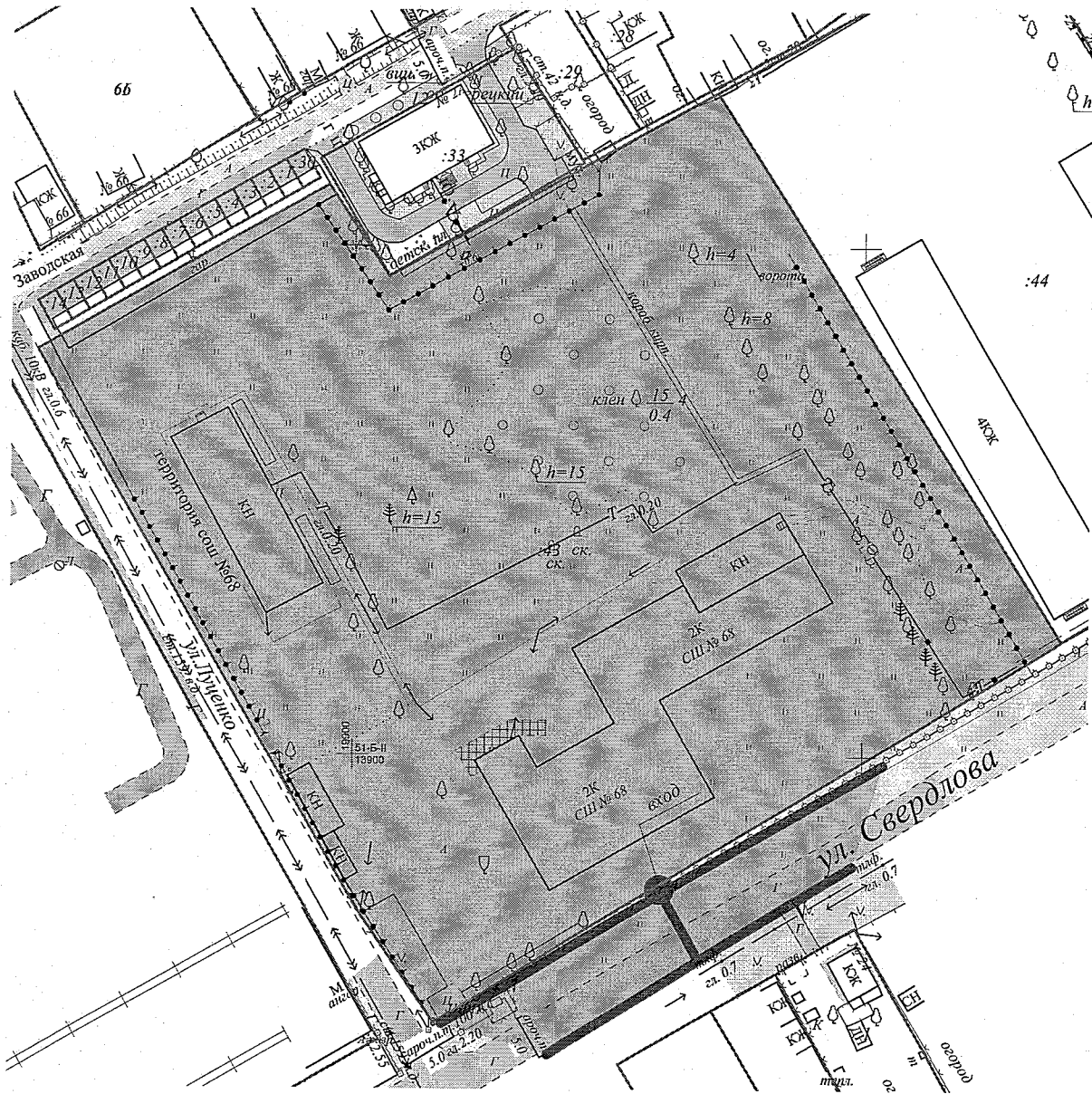
-  Границы территории МБОУ НОШ 39
-  Границы территорий, на которой не допускается розничная продажа алкогольной продукции
-  Минимальное расстояние по пешеходной доступности-50 м

Схема границы прилегающей территории.

Муниципальное бюджетное общеобразовательное учреждение средняя общеобразовательная школа № 68 города Белореченска муниципального образования Белореченский район (МБОУ СОШ 68), расположенное по адресу: Краснодарский край, Белореченский район, город Белореченск, улица Свердлова, № 1






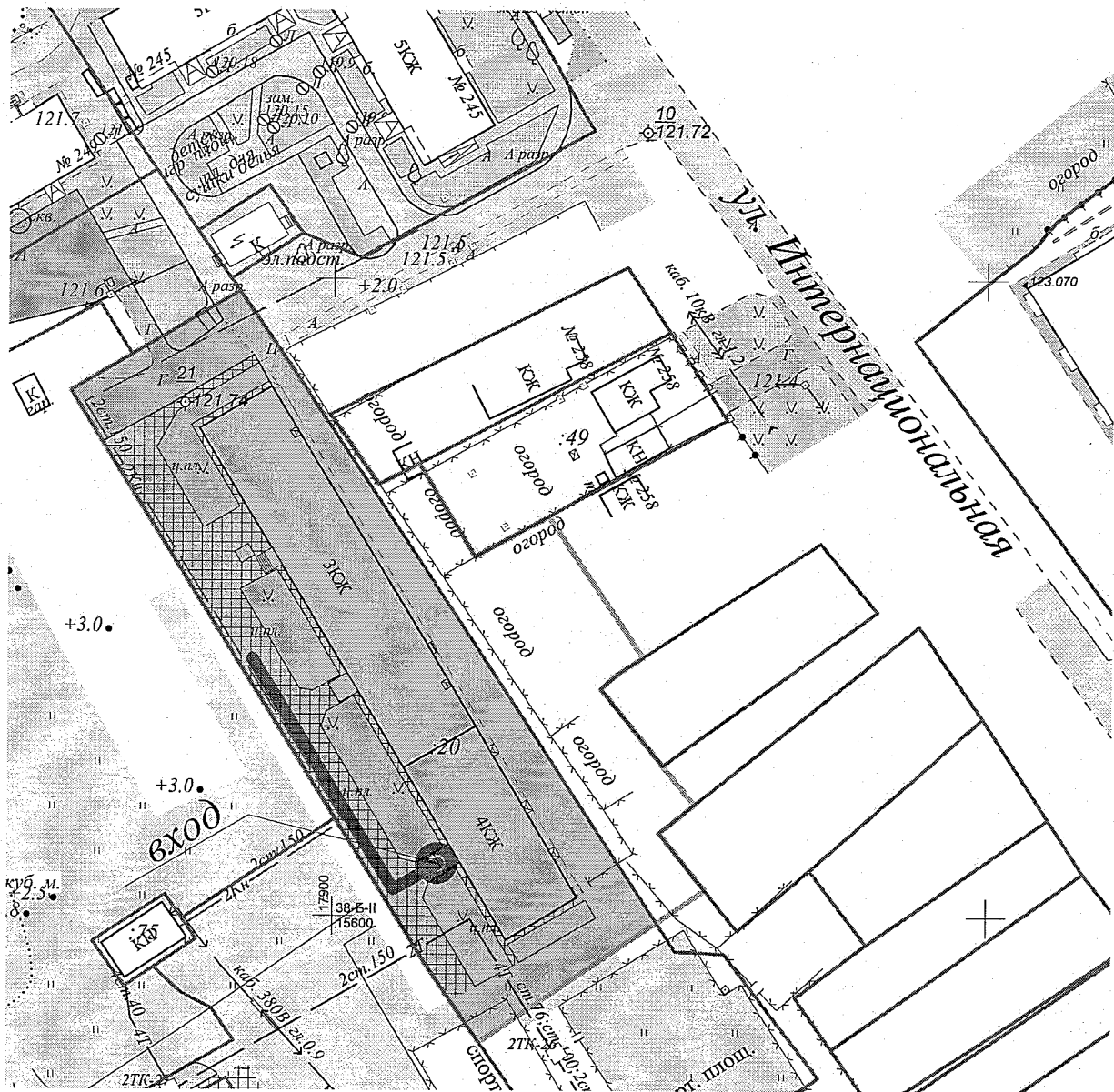
-  Границы территории МБОУ СОШ 68
-  Границы территории, на которой не допускается розничная продажа алкогольной продукции
-  Минимальное расстояние по пешеходной доступности-50 м

Схема границ прилегающей территории.

Филиал Федерального бюджетного образовательного учреждения высшего профессионального образования «Адыгейский государственный университет» в г. Белореченске. (ФГБОУ ВПО «АГУ»), расположенный по адресу: Краснодарский край, Белореченский район, город Белореченск, улица 8 Марта, № 57/1.






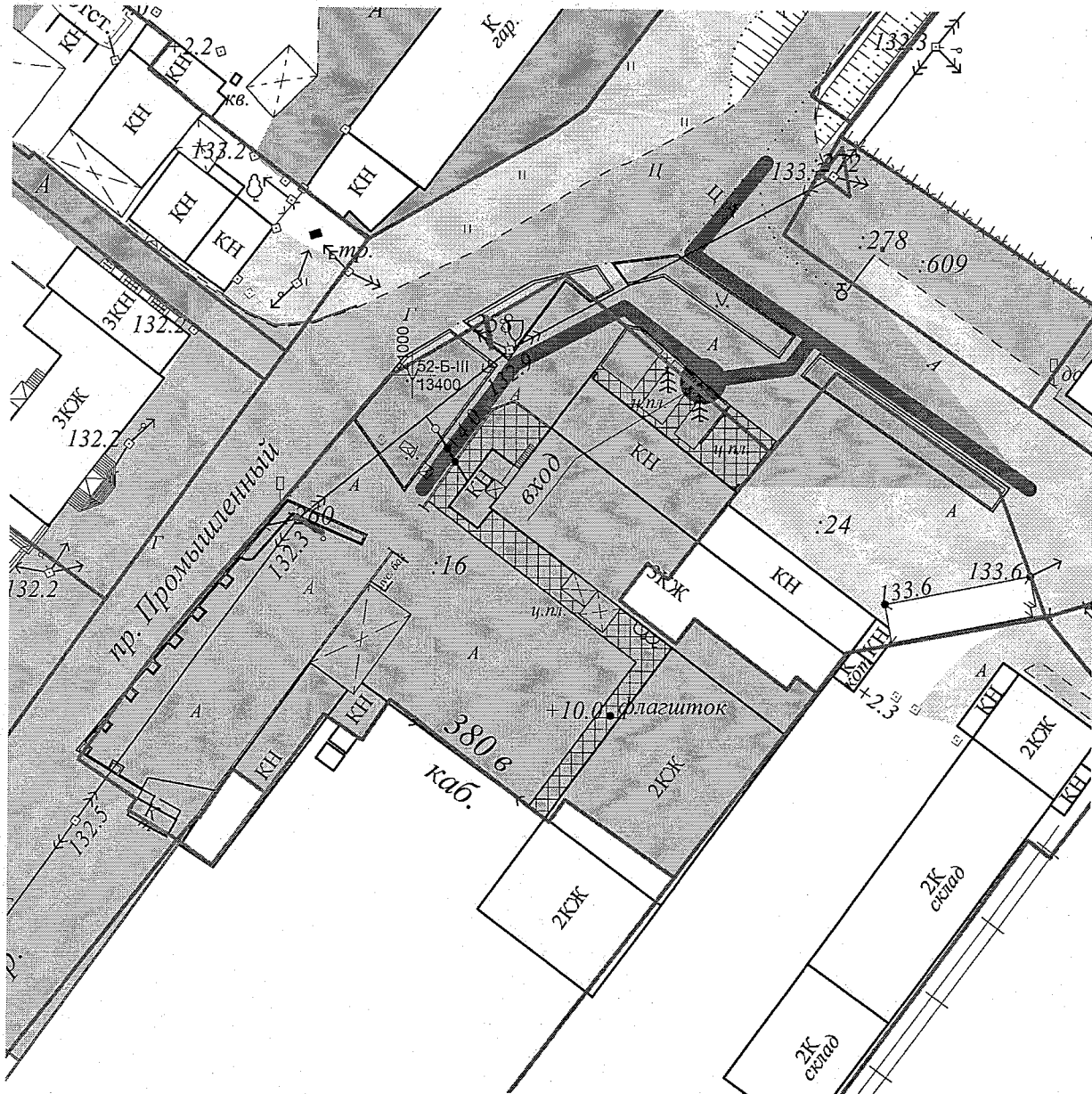



-  Границы территории Филиал Федерального Бюджетного образовательного Учреждения Высшего профессионального образования " Адыгейский Государственный Университет" в г. Белореченске. (АГУ)"
-  Границы территории, на которой не допускается розничная продажа алкогольной продукции
-  Минимальное расстояние по пешеходной доступности-50 м

Схема границ прилегающей территории.

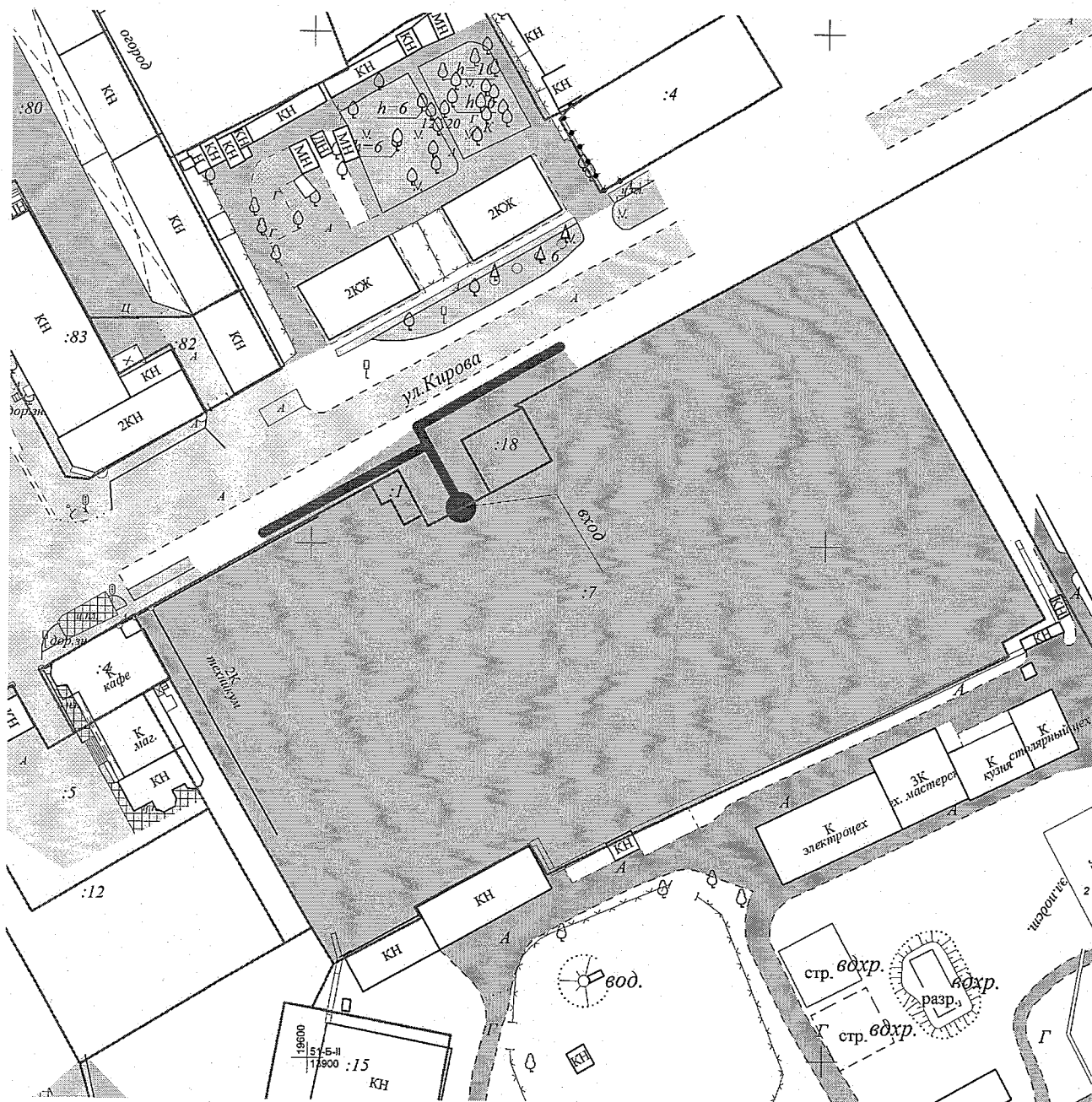
Государственное бюджетное профессиональное образовательное учреждение Краснодарского края «Белореченский индустриально-технологический техникум», расположенное по адресу: Краснодарский край, Белореченский район, город Белореченск, ул. Аэродромная, №15/А.



-  Границы территории Государственное бюджетное профессиональное образовательное учреждение Краснодарского края "Белореченский индустриально-технологический техникум"
-  Границы территории, на которой не допускается розничная продажа алкогольной продукции
-  Минимальное расстояние по пешеходной доступности-50 м

Схемы границ прилегающей территории.

Автономная некоммерческая частная профессиональная образовательная организация «Краснодарский кооперативный техникум «Крайпотребсоюза», расположенная по адресу: Краснодарский край, Белореченский район, город Белореченск, улица Кирова, № 4.






-  Границы территории Автономная некоммерческая частная профессиональная образовательная организация "Краснодарский Кооперативный техникум Крайпотребсоюза"
-  Границы территории, на которой не допускается розничная продажа алкогольной продукции
-  Минимальное расстояние по пешеходной доступности-50 м

Схема границ прилегающей территории.

Муниципальное бюджетное дошкольное образовательное учреждение детский сад комбинированного вида № 1 «Сказка» города Белореченска муниципального образования Белореченский район (МБДОУ Д/С 1), расположенное по адресу: Краснодарский край, Белореченский район, город Белореченск, переулок Родниковый, №4.






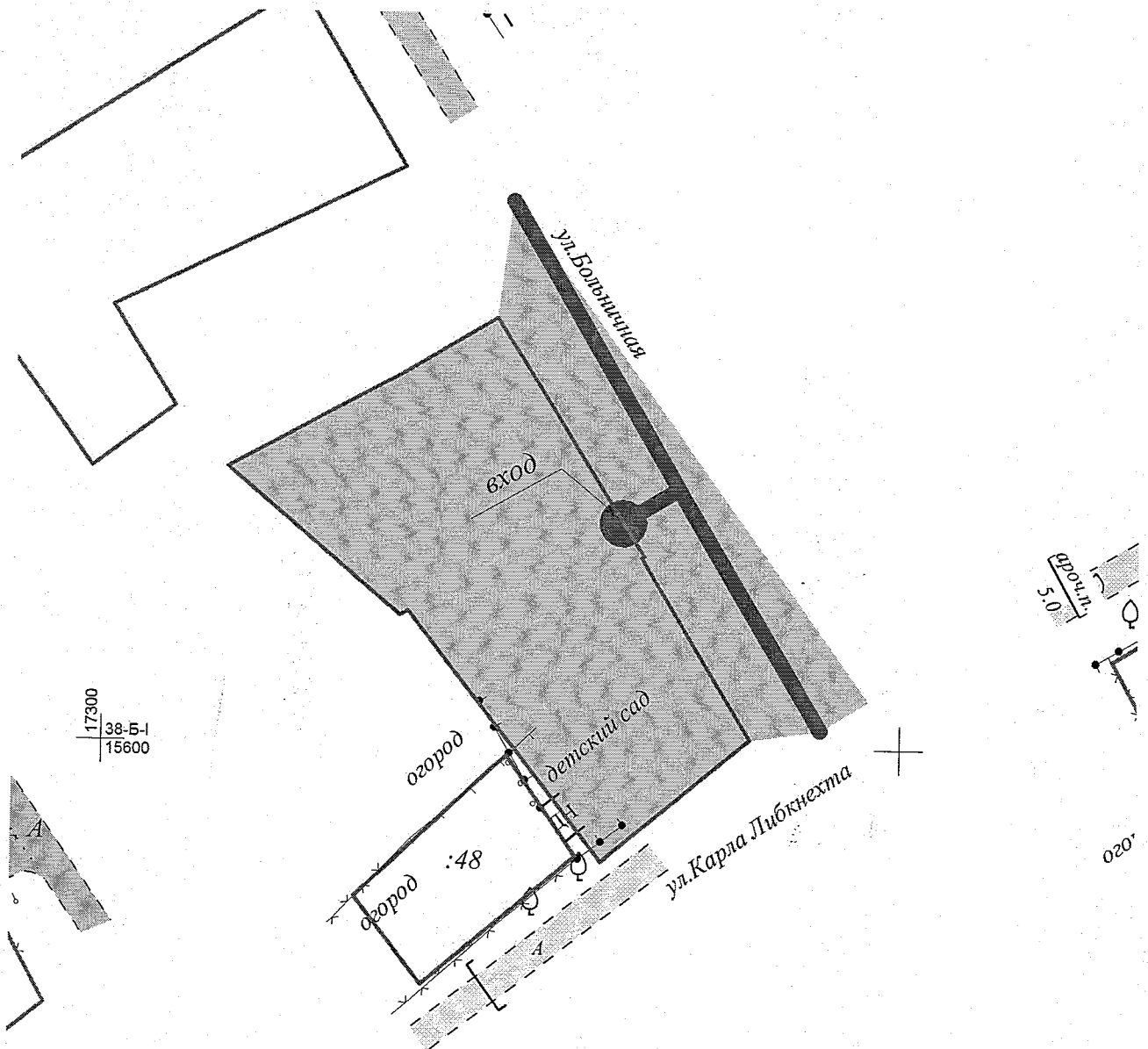
-  Границы территории МБДОУ Д/С 1 "Сказка"
-  Границы территории, на которой не допускается розничная продажа алкогольной продукции
-  Минимальное расстояние по пешеходной доступности-50 м

Схема границ прилегающей территории.

Муниципальное бюджетное дошкольное образовательное учреждение детский сад № 2 города Белореченска муниципального образования Белореченский район (МБДОУ Д/С 2), расположенное по адресу: Краснодарский край, Белореченский район, город Белореченск, улица Больничная, № 135.






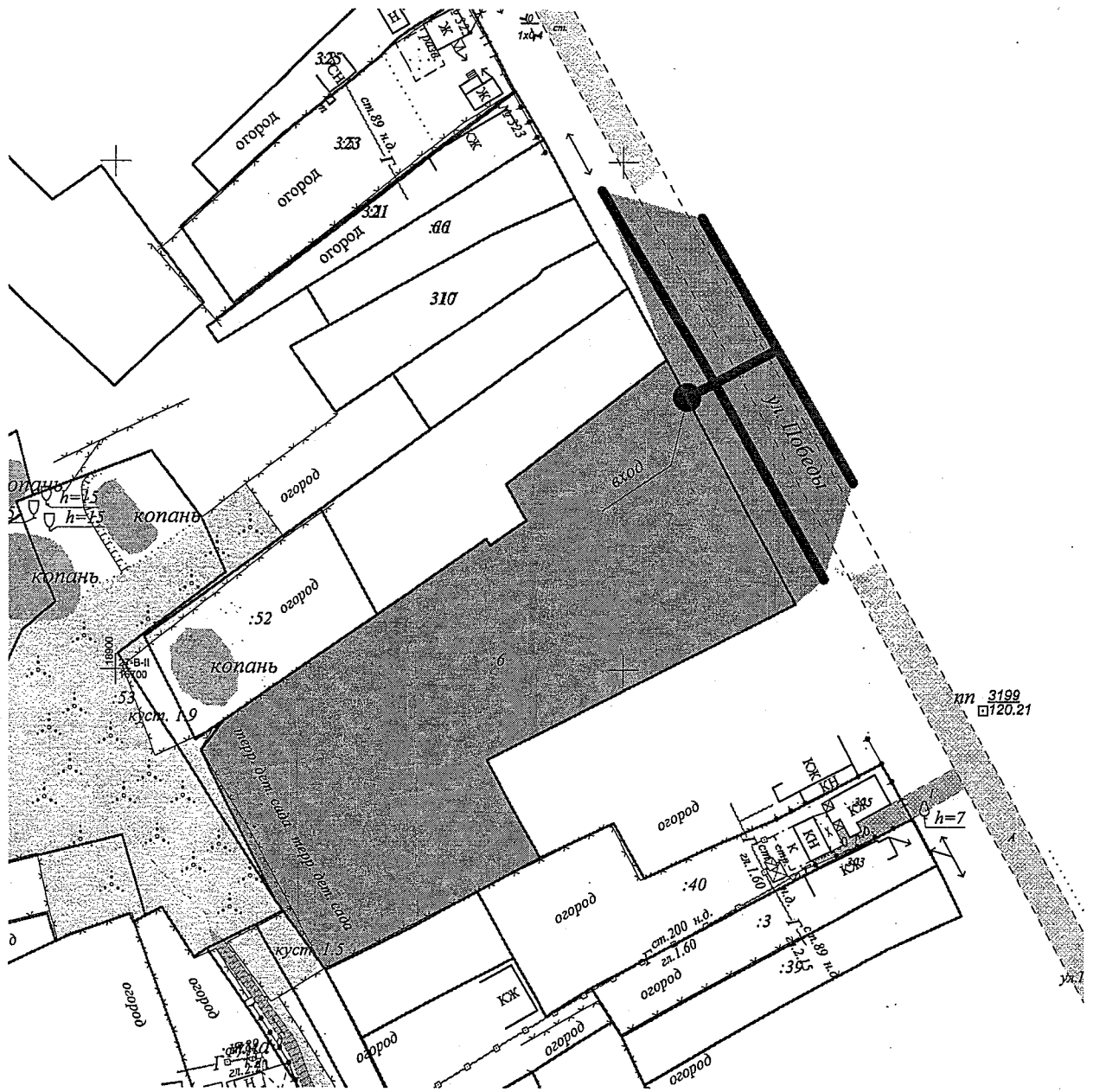
-  границы территории МБДОУ Д/С 2
-  Границы территории, на которой не допускается розничная продажа алкогольной продукции
-  Минимальное расстояние по пешеходной доступности-50 м

Схема границ прилегающей территории.

Муниципальное бюджетное дошкольное образовательное учреждение детский сад №3 города Белореченска муниципального образования Белореченский район (МБДОУ Д/С 3), расположенное по адресу: Краснодарский край, Белореченский район, город Белореченск, улица Победы, № 311



- Границы территории МБДОУ Д/С 3
- Границы территории, на которой не допускается розничная продажа алкогольной продукции
- Минимальное расстояние по пешеходной доступности-50 м

Схема границ прилегающей территории.

Муниципальное бюджетное дошкольное образовательное учреждение детский сад комбинированного вида № 4 «Солнышко» города Белореченска муниципального образования Белореченский район (МБДОУ Д/С 4), расположенное по адресу: Краснодарский край, Белореченский район, город Белореченск, улица Полевая, № 118.






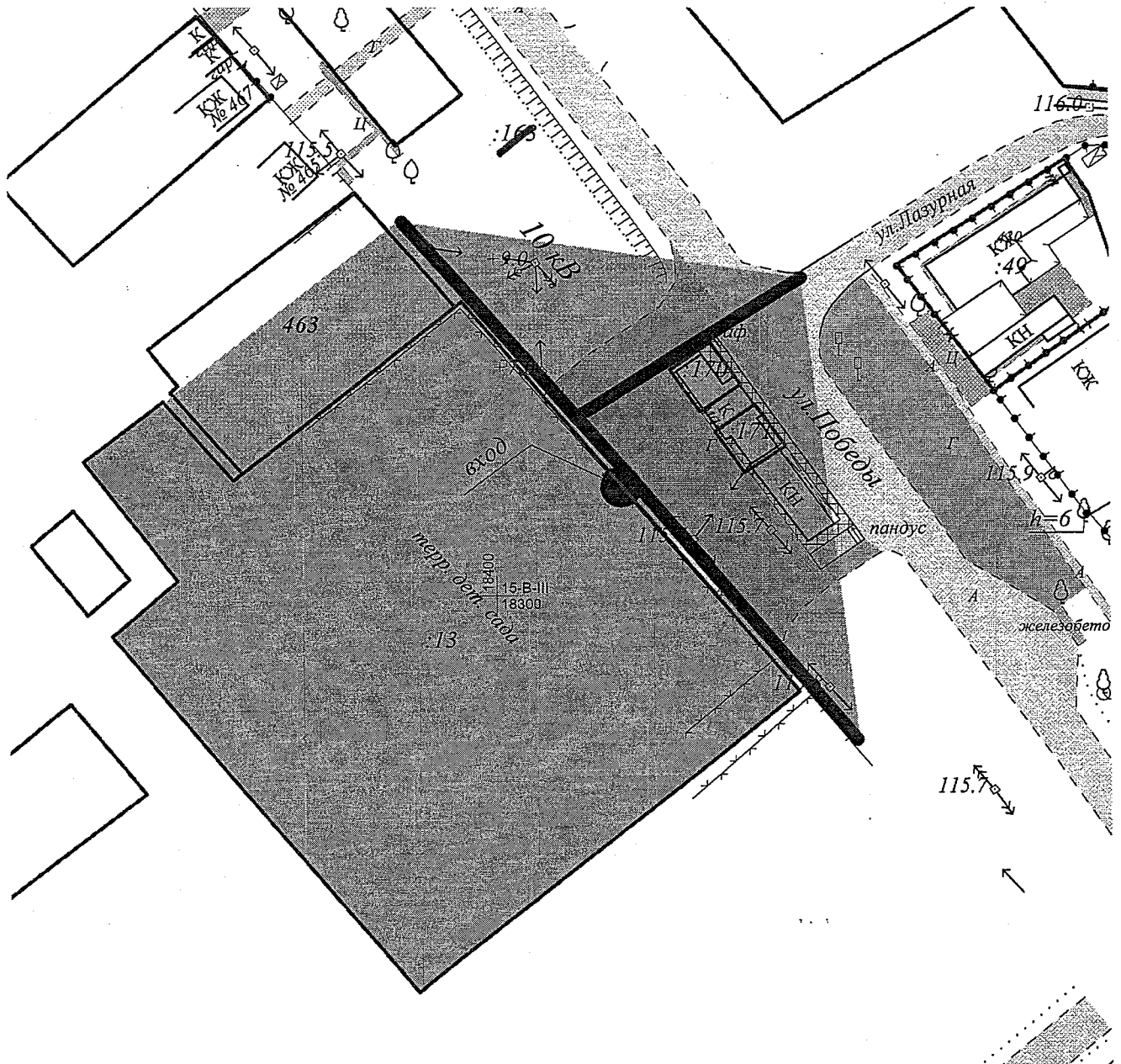
-  границы территории МБДОУ Д/С 4 "Солнышко"
-  Границы территории, на которой не допускается розничная продажа алкогольной продукции
-  Минимальное расстояние по пешеходной доступности-50 м

Схема границ прилегающей территории.

Муниципальное бюджетное дошкольное образовательное учреждение детский сад общеразвивающего вида №5 «Воробышек» города Белореченска муниципального образования Белореченский район (МБДОУ Д/С 5), расположенное по адресу: Краснодарский край, Белореченский район, город Белореченск, улица Победы, № 461/1






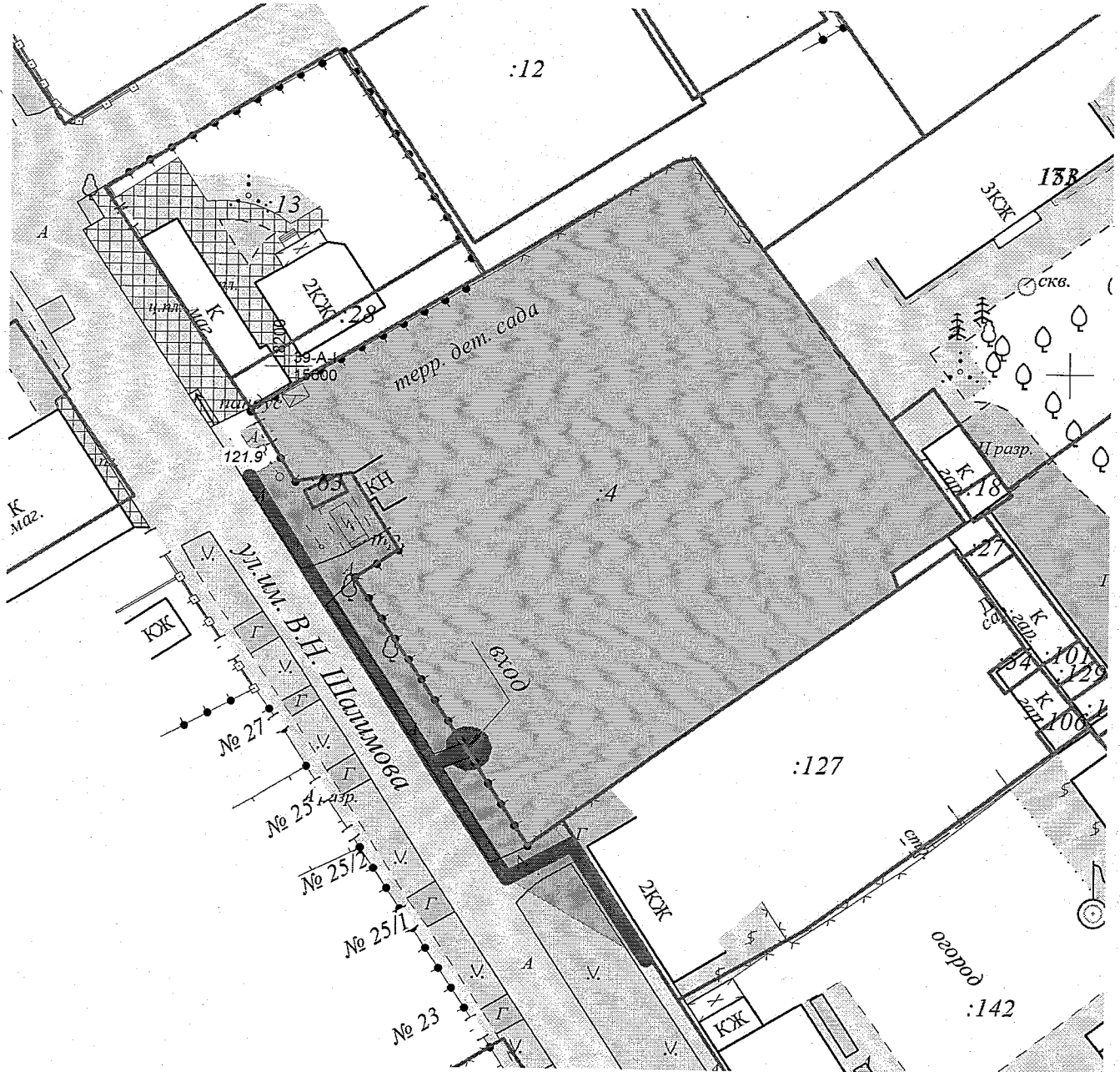
-  границы территории МБДОУ Д/С 5 "Воробышек"
-  Границы территории, на которой не допускается розничная продажа алкогольной продукции
-  Минимальное расстояние по пешеходной доступности-50 м

Схема границ прилегающей территории.

Муниципальное бюджетное дошкольное образовательное учреждение детский сад общеразвивающего вида № 7 «Ивушка» города Белореченска муниципального образования Белореченский район (МБДОУ Д/С 7), расположенное по адресу: Краснодарский край, Белореченский район, город Белореченск, улица им. В.Н. Шалимова, № 24






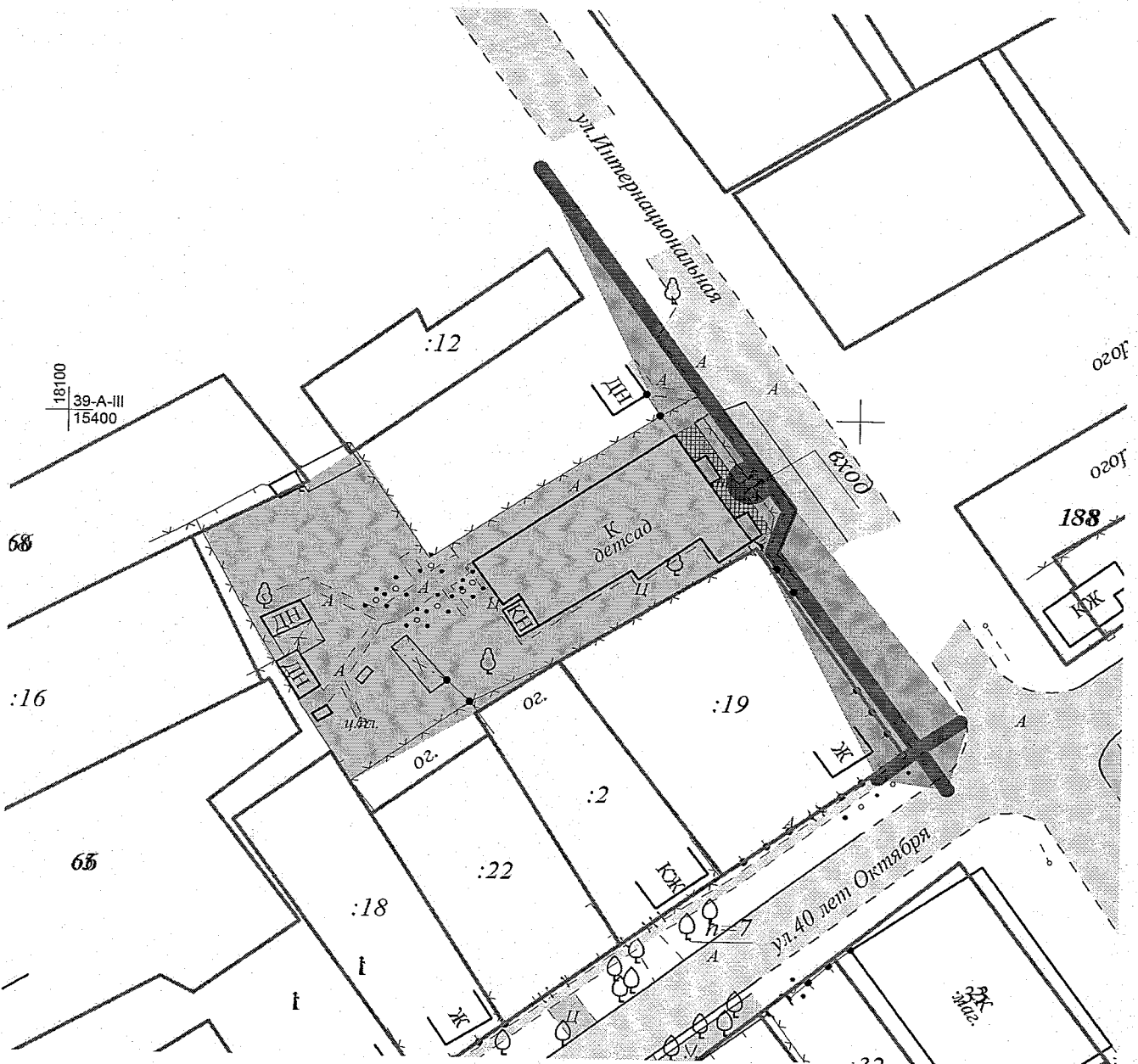


-  границы территории МБДОУ Д/С 7 (Ивушка)
-  Границы территории, на которой не допускается розничная продажа алкогольной продукции
-  Минимальное расстояние по пешеходной доступности-50 м

Схема границ прилегающей территории.

Муниципальное бюджетное дошкольное образовательное учреждение детский сад общеразвивающего вида № 7 «Ивушка» города Белореченска муниципального образования Белореченский район (МБДОУ Д/С 7), расположенное по адресу: Краснодарский край, Белореченский район, город Белореченск, улица Интернациональная, № 195, вторая территория.



 Границы территории МБДОУ Д/С 7 "Ивушка" (вторая территория)

 Границы территории, на которой не допускается розничная продажа алкогольной продукции


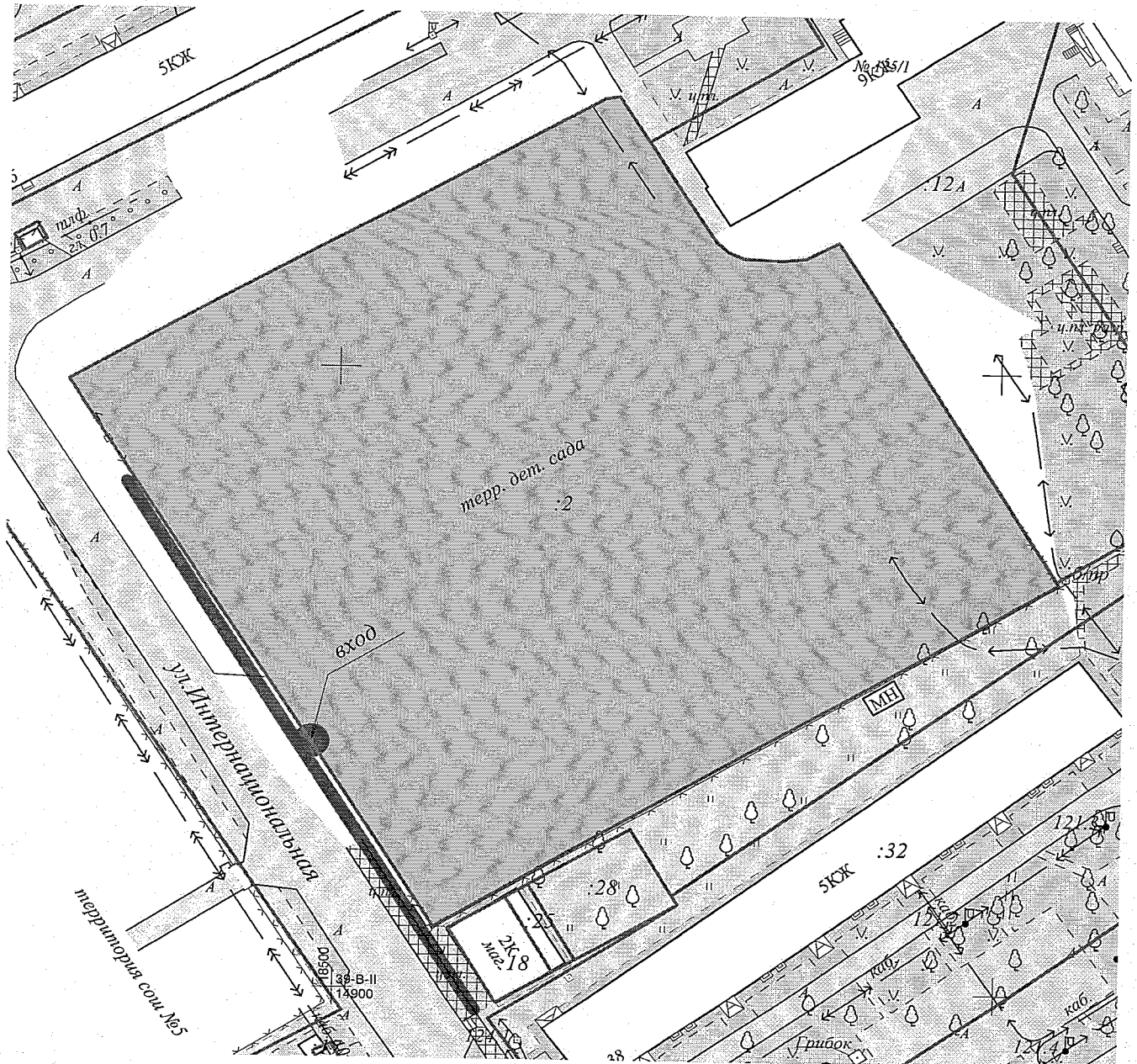
 Минимальное расстояние по пешеходной доступности-50 м

Схема границ прилегающей территории.

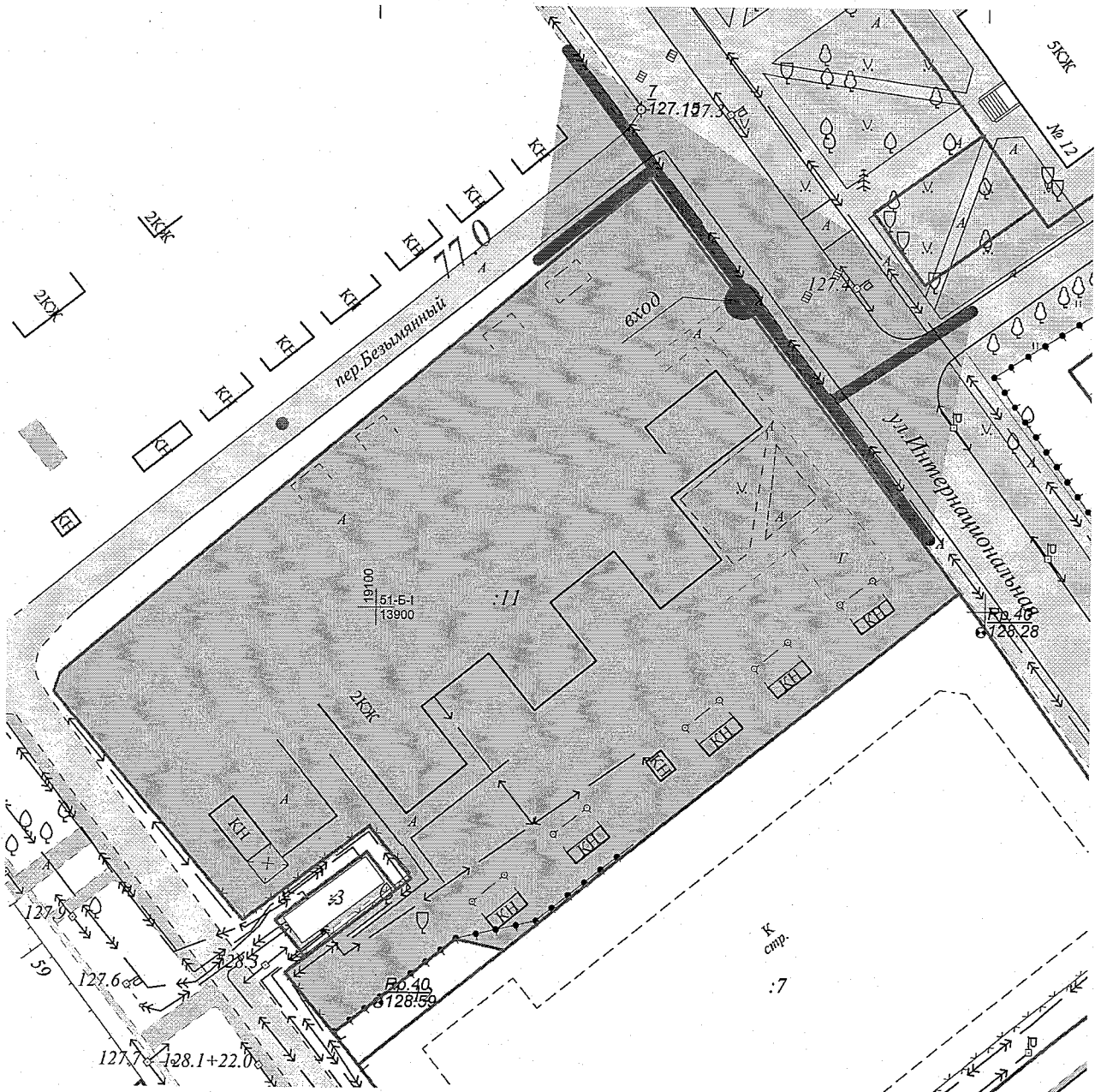
Муниципальное бюджетное дошкольное образовательное учреждение детский сад общеразвивающего вида № 8 «Рябинка» города Белореченска муниципального образования Белореченский район (МБДОУ Д/С 8), расположенное по адресу: Краснодарский край, Белореченский район, город Белореченск, улица Интернациональная, № 40.



- Границы территории МБДОУ Д/С 8 "Рябинка"
- Границы территории, на которой не допускается розничная продажа алкогольной продукции
- Минимальное расстояние по пешеходной доступности-50 м

Схема границ прилегающей территории.

Муниципальное бюджетное дошкольное образовательное учреждение детский сад комбинированного вида № 10 «Росинка» города Белореченска муниципального образования Белореченский район (МБДОУ Д/С 10), расположенное по адресу: Краснодарский край, Белореченский район, город Белореченск, улица Интернациональная, № 3.






-  границы территории МБДОУ Д/С 10 "Росинка"
-  Границы территории, на которой не допускается розничная продажа алкогольной продукции
-  Минимальное расстояние по пешеходной доступности-50 м

Схема границ прилегающей территории.

Муниципальное автономное дошкольное образовательное учреждение детский сад комбинированного вида № 11 «Василек» города Белореченска муниципального образования Белореченский район (МБДОУ Д/С 11), расположенное по адресу: Краснодарский край, Белореченский район, город Белореченск, улица Интернациональная, № 5.

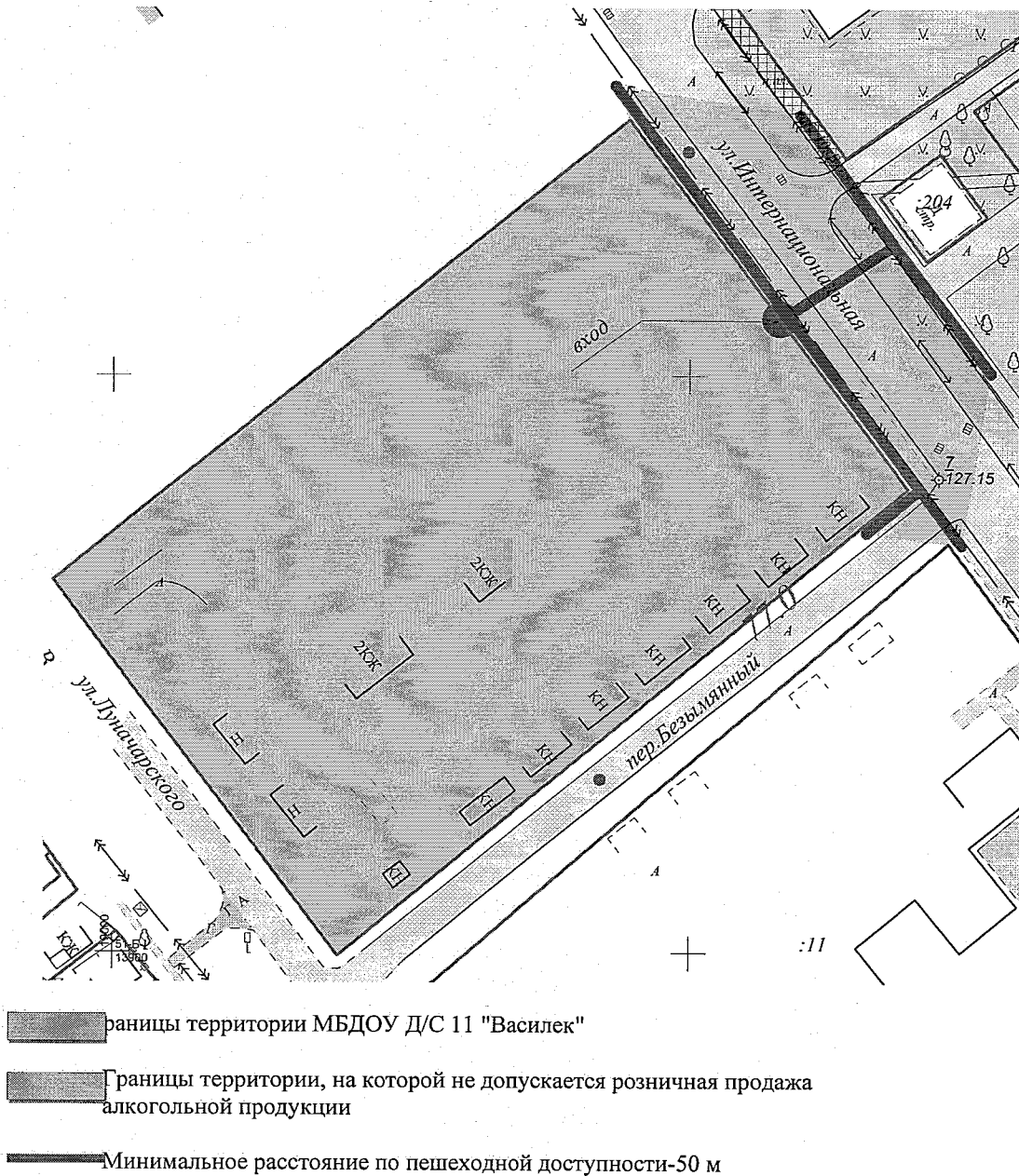
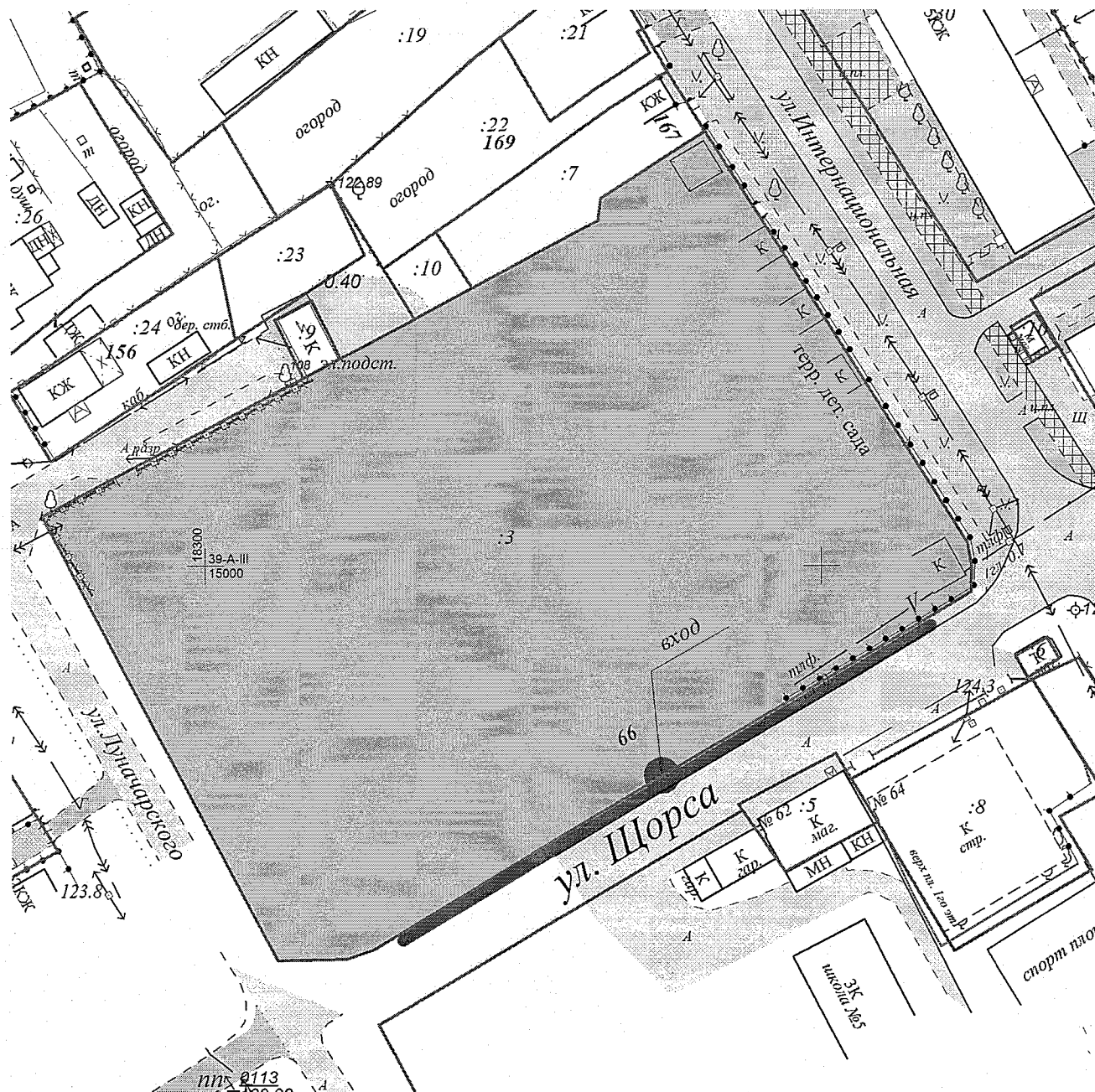


Схема границ прилегающей территории.

Муниципальное бюджетное дошкольное образовательное учреждение
Центр развития ребенка - детский сад № 16 города Белореченска
муниципального образования Белореченский район (МБДОУ ЦРР-Д/С
16), расположенное по адресу: Краснодарский край, Белореченский
район, город Белореченск, улица Щорса, № 83.






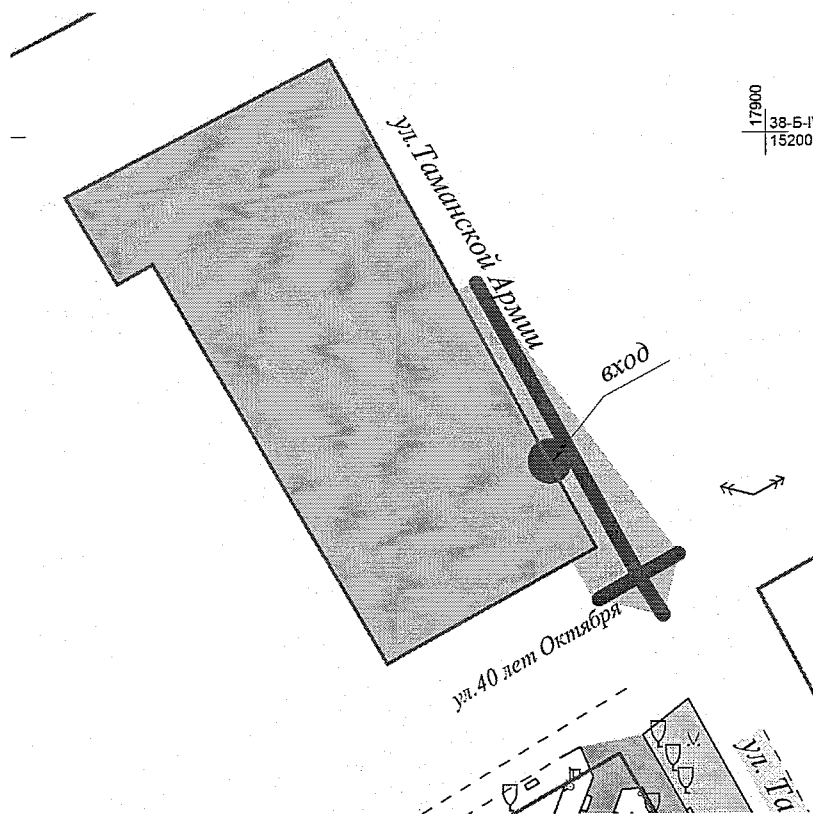
-  границы территории МБДОУ ЦРР-Д/С 16
-  Границы территории, на которой не допускается розничная продажа алкогольной продукции
-  Минимальное расстояние по пешеходной доступности-50 м

Схема границ прилегающей территории.

Муниципальное бюджетное образовательное учреждение дополнительного образования детей детско-юношеская спортивная школа «Авангард» города Белореченска муниципального образования Белореченский район (МБОУ ДОД ДЮСШ «Авангард»), расположенное по адресу: Краснодарский край, Белореченский район, город Белореченск, улица Таманской Армии, № 203.






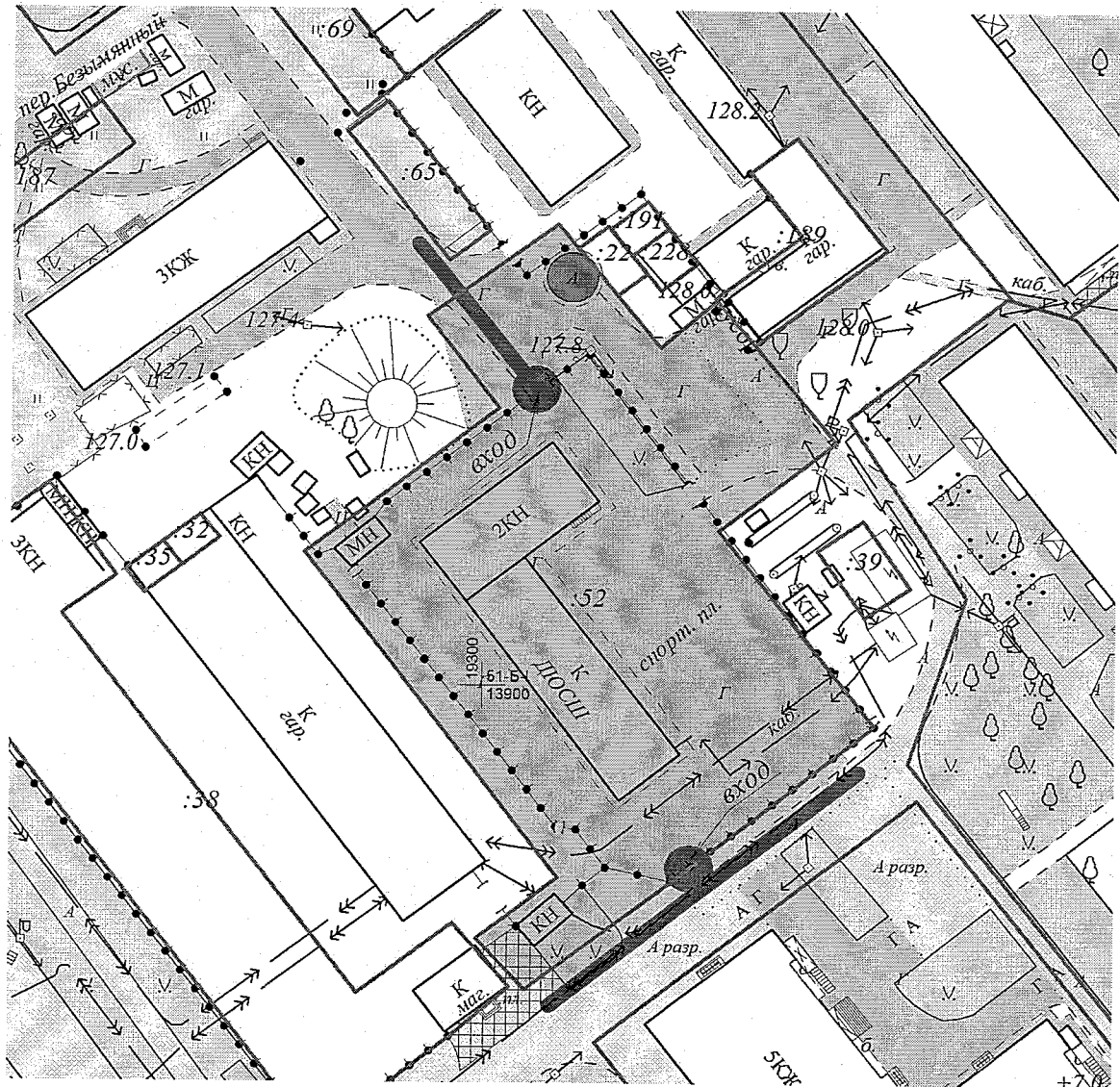
-  границы территории МБОУ ДОД ДЮСШ "Авангард"
-  Границы территории, на которой не допускается розничная продажа алкогольной продукции
-  Минимальное расстояние по пешеходной доступности-25 м

Схема границ прилегающей территории.

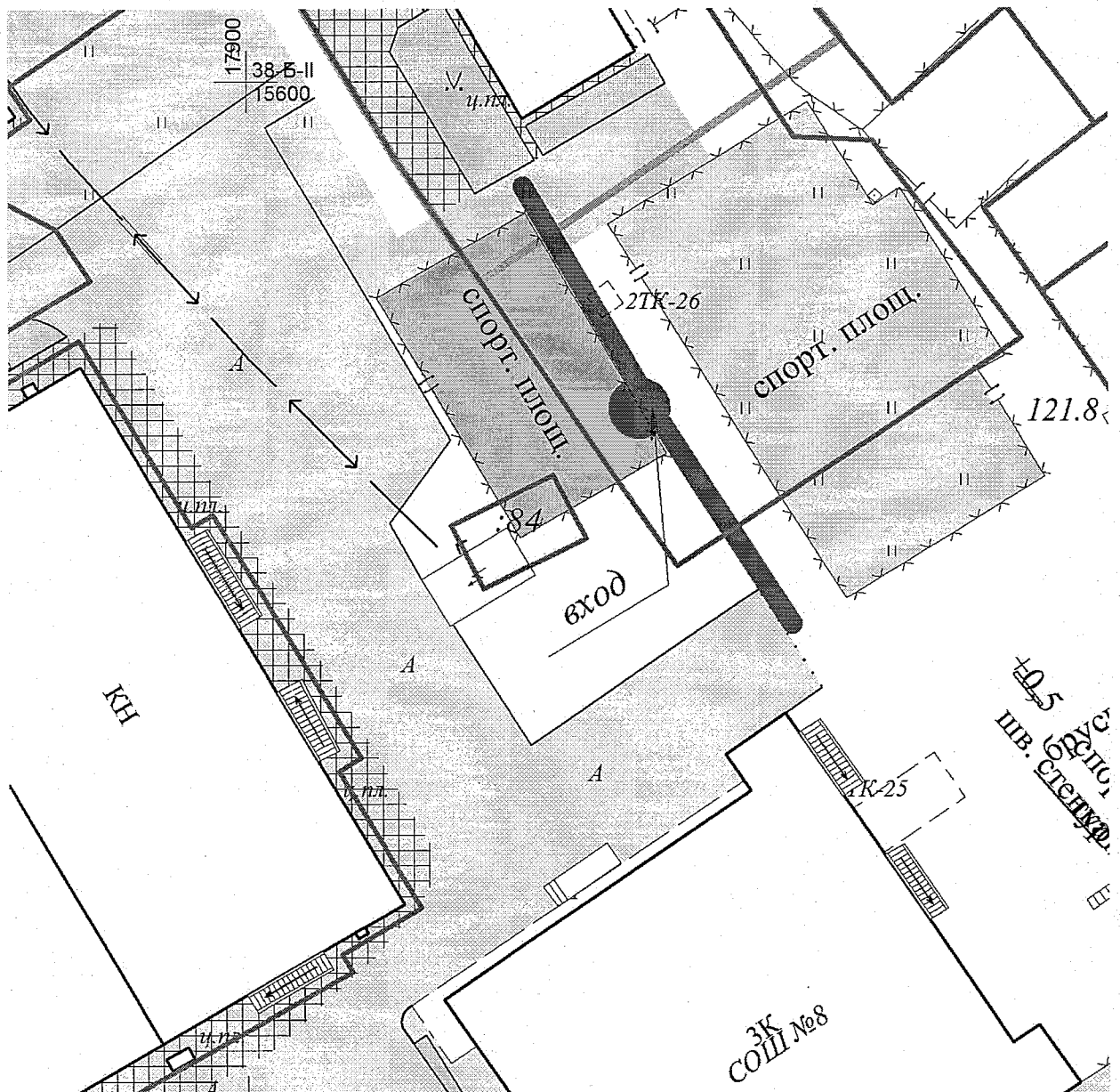
Муниципальное бюджетное образовательное учреждение дополнительного образования детей детско-юношеская спортивная школа № 1 города Белореченска, муниципального образования Белореченский район (МБОУ ДОД ДЮСШ 1), расположенное по адресу: Краснодарский край, Белореченский район, город Белореченск, улица Интернациональная, № 2А.



- Границы территории МБОУ ДОД ДЮСШ 1
- Границы территории, на которой не допускается розничная продажа алкогольной продукции
- Минимальное расстояние по пешеходной доступности-25 м

Схема границ прилегающей территории.

Муниципальное бюджетное учреждение дополнительного образования детей детско-юношеская спортивная школа «Юность» города Белореченска муниципального образования Белореченский район (МБУ ДО ДЮСШ «Юность»), расположенное по адресу: Краснодарский край, Белореченский район, город Белореченск, улица. 8 Марта, № 57.






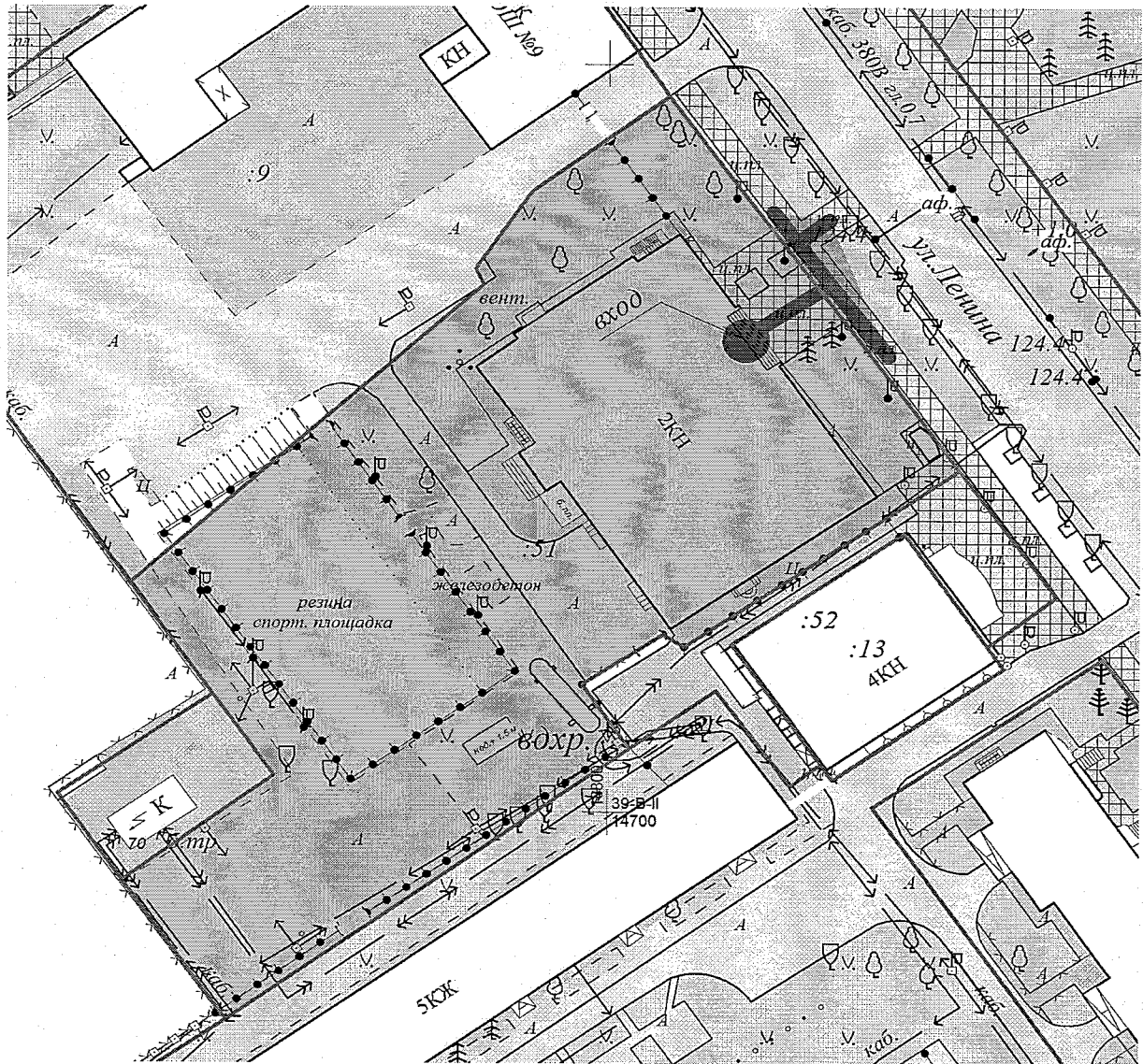
-  Границы территории МБУ ДО ДЮСШ "Юность"
-  Границы территории, на которой не допускается розничная продажа алкогольной продукции
-  Минимальное расстояние по пешеходной доступности-25 м

Схема границ прилегающей территории.

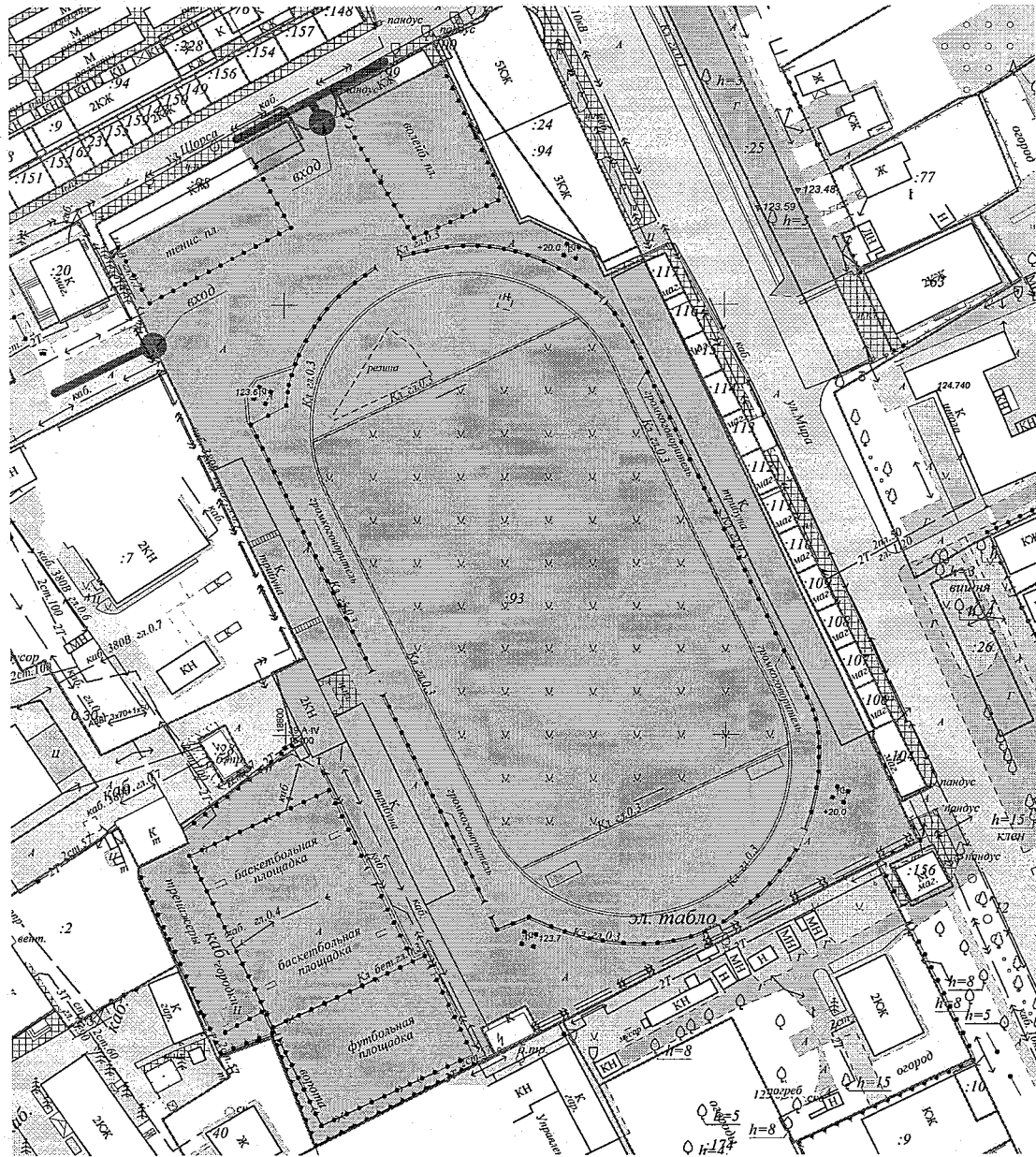
Муниципальное автономное образовательное учреждение
дополнительного образования детей детско-юношеская спортивная школа
№ 3 города Белореченска муниципального образования Белореченский
район (МАОУ ДОД ДЮСШ 3), расположенное по адресу: Краснодарский край,
Белореченский район, город Белореченск, улица Ленина, № 117.



- Границы территории МАОУ ДОД ДЮСШ 3
- Границы территории, на которой не допускается розничная продажа алкогольной продукции
- Минимальное расстояние по пешеходной доступности-25 м

Схема границ прилегающей территории.

Муниципальное автономное учреждение муниципального образования
Белореченский район «Стадион» (стадион Химик), расположенное по
адресу: Краснодарский край, Белореченский район, город Белореченск,
улица Щорса, № 86/а .






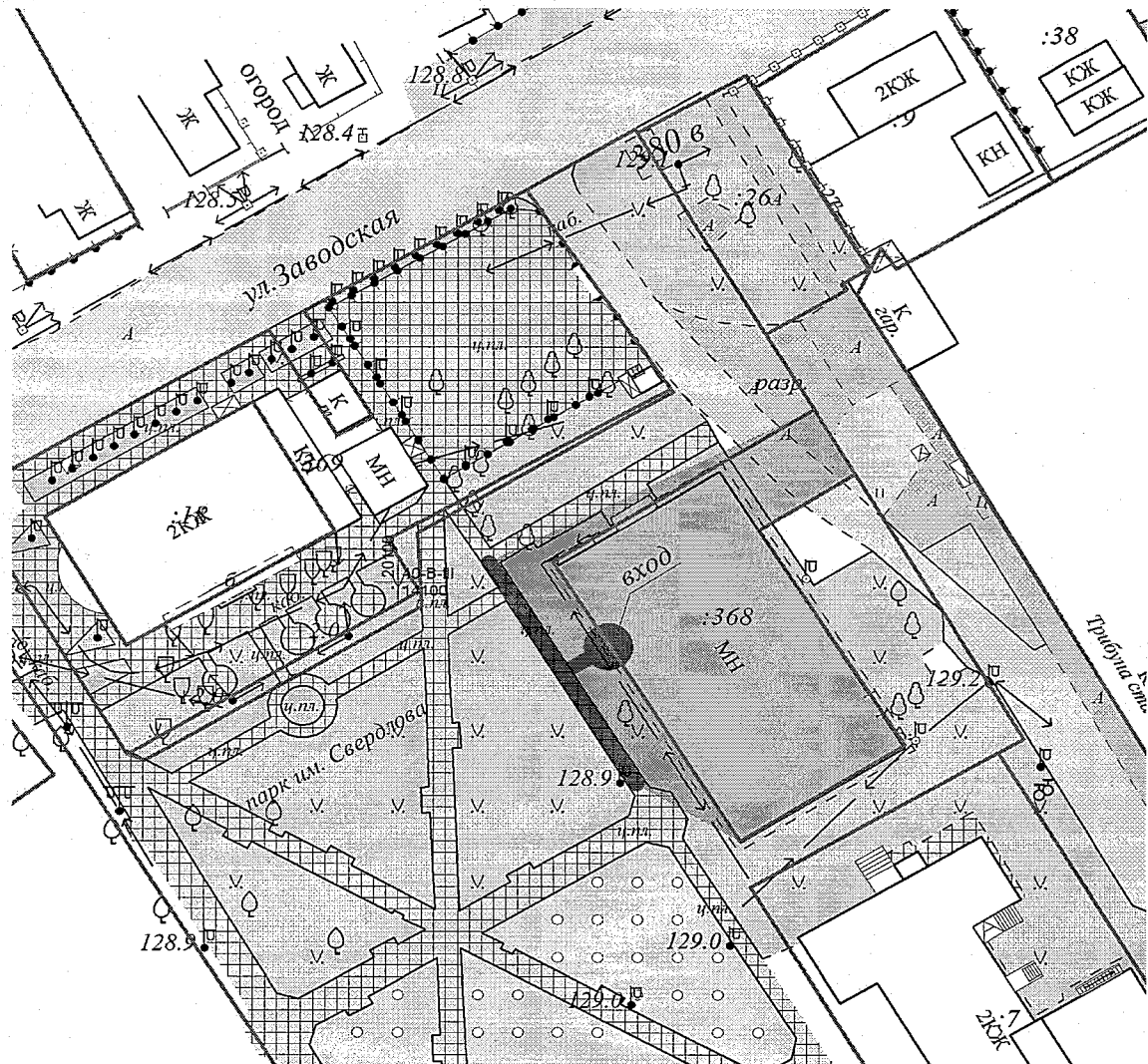
-  Границы территории муниципальное автономное учреждение муниципального образования Белореченский район "Стадион" (стадион Химик)
-  Границы территории, на которой не допускается розничная продажа алкогольной продукции
-  Минимальное расстояние по пешеходной доступности-25 м

Схема границ прилегающей территории.

Муниципальное бюджетное учреждение Белореченского городского поселения Белореченского района «Городской культурно-развлекательный центр» стадион «Локомотив», расположенное по адресу: Краснодарский край, Белореченский район, город Белореченск, улица Свердлова, № 3-А






-  границы территории МБУ БГП "Городской культурно-развлекательный центр" стадион "Локомотив"
-  Границы территории, на которых не допускается розничная продажа алкогольной продукции
-  Минимальное расстояние по пешеходной доступности-25 м

Схема границ прилегающей территории.

Муниципальное автономное учреждение «Детско-юношеский физкультурно-спортивный центр» города Белореченска муниципального образования Белореченский район (МАУ ДЮФЦ), расположенное по адресу: Краснодарский край, Белореченский район, город Белореченск, улица Интернациональная, № 1А.



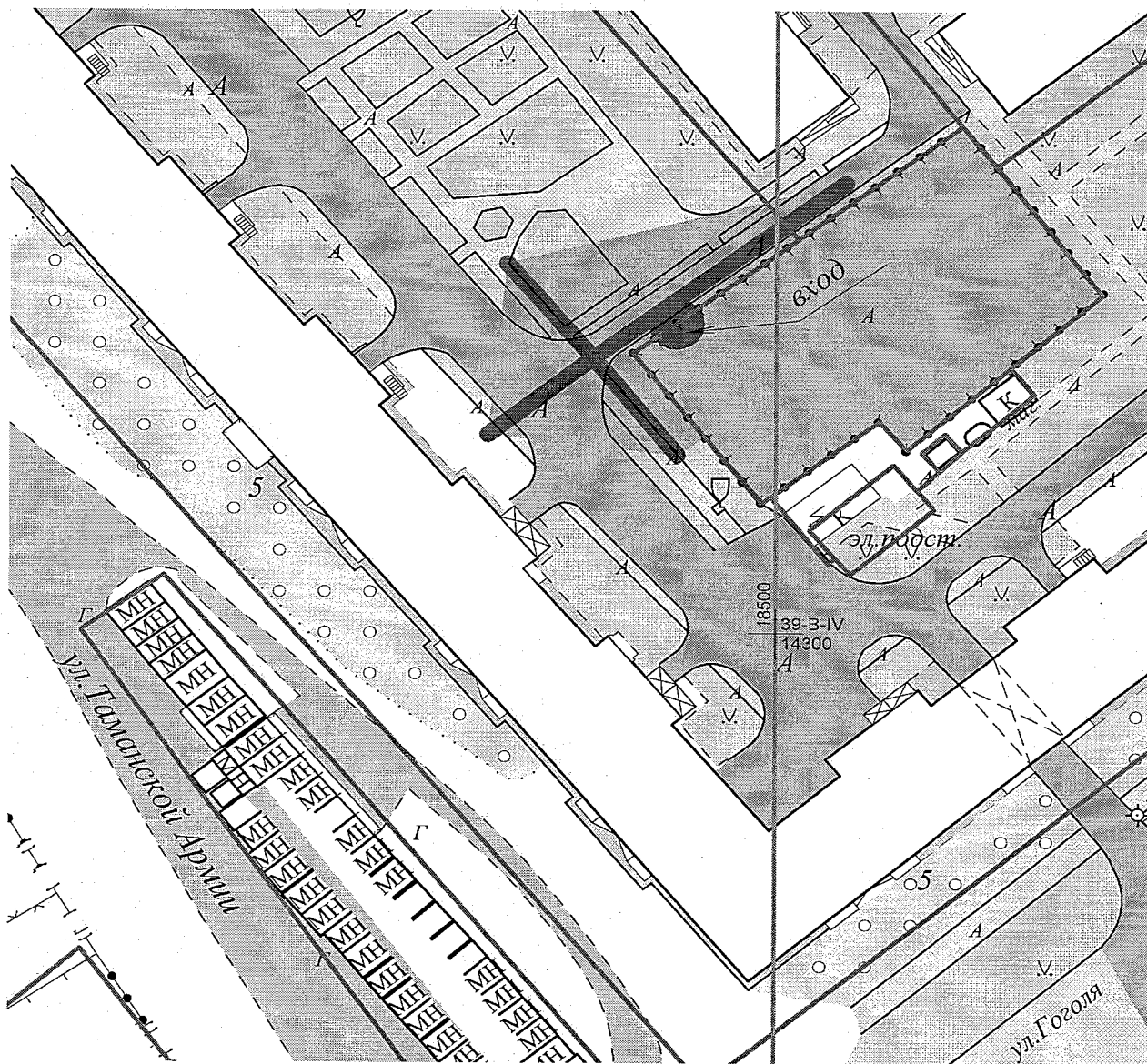
Границы территории МАУ "Детско- юношеский физкультурно- спортивный центр"

Границы территории, на которой не допускается розничная продажа алкогольной продукции

Минимальное расстояние по пешеходной доступности-25 м

Схемы границы прилегающей территории.

Детская спортивная игровая площадка Белореченского городского поселения муниципального образования Белореченский район, расположенная по адресу: Краснодарский край, Белореченский район, город Белореченск, улица Таманской Армии, №14.







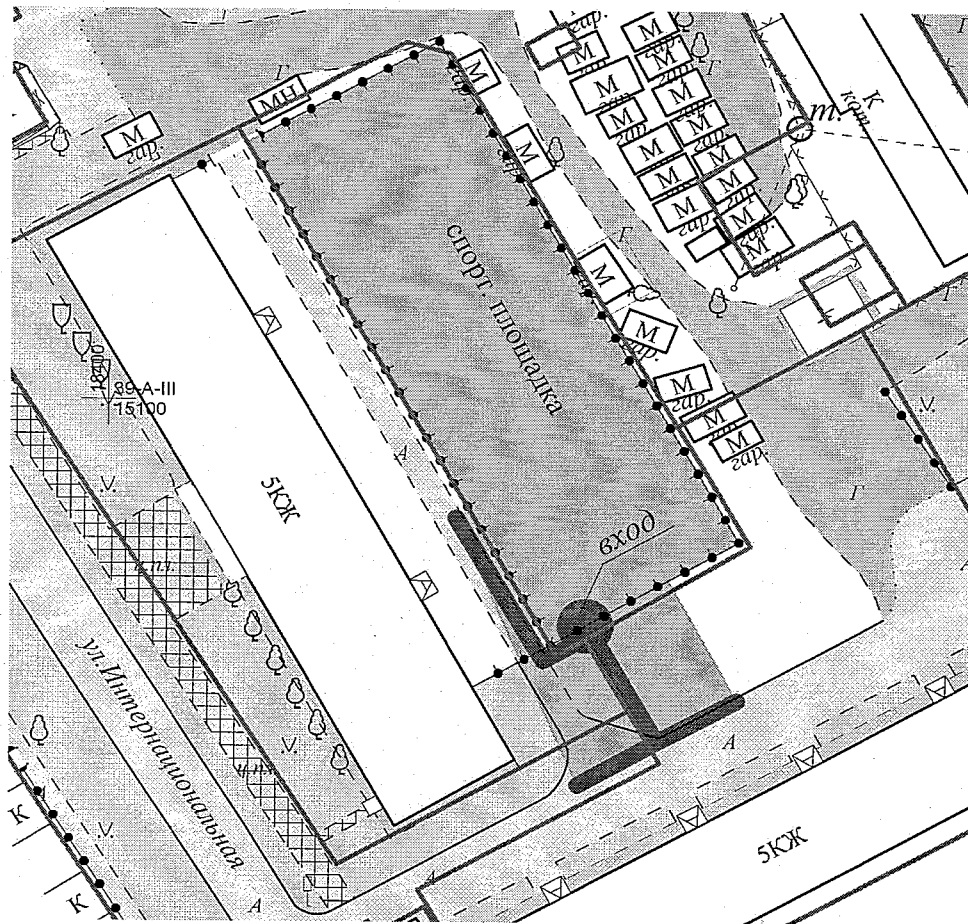
-  Границы территории детской спортивной игровой площадки Белореченского городского поселения
-  МО Белореченский район
-  Границы территории, на которой не допускается розничная продажа алкогольной продукции
-  Минимальное расстояние по пешеходной доступности-25 м

Схема границ прилегающей территории.

Детская спортивная игровая площадка Белореченского городского поселения муниципального образования Белореченский район, расположенная по адресу: Краснодарский край, Белореченский район, город Белореченск, улица Интернациональная, № 42.







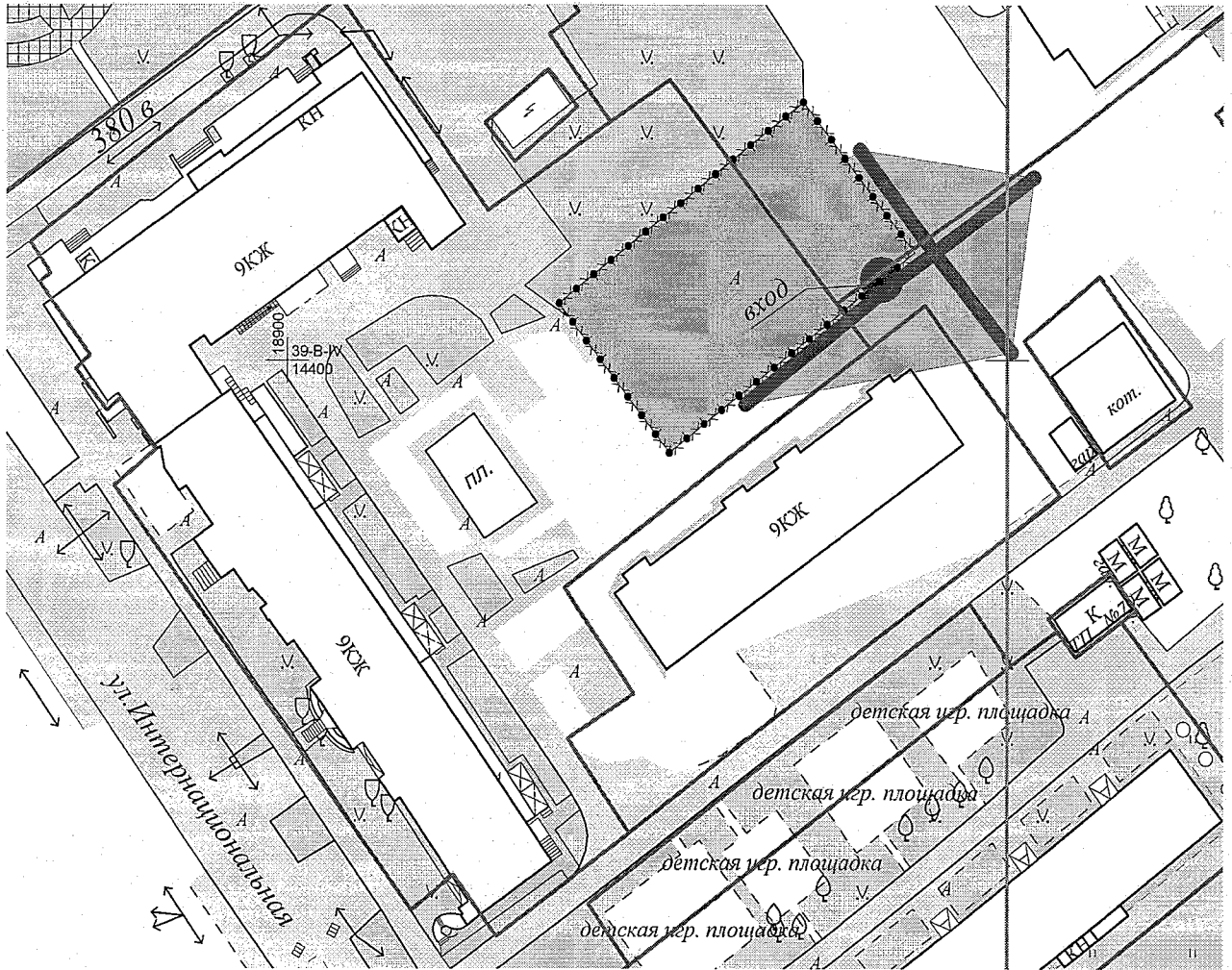
-  Границы территории детской спортивной игровой площадки Белореченского городского поселения
-  МО Белореченский район
-  Границы территории, на которой не допускается розничная продажа алкогольной продукции
-  Минимальное расстояние по пешеходной доступности-25 м

Схема границ прилегающей территории.

Детская спортивная игровая площадка Белореченского городского поселения муниципального образования Белореченский район, расположенная по адресу: Краснодарский край, Белореченский район, город Белореченск, улица Интернациональная, № 28.






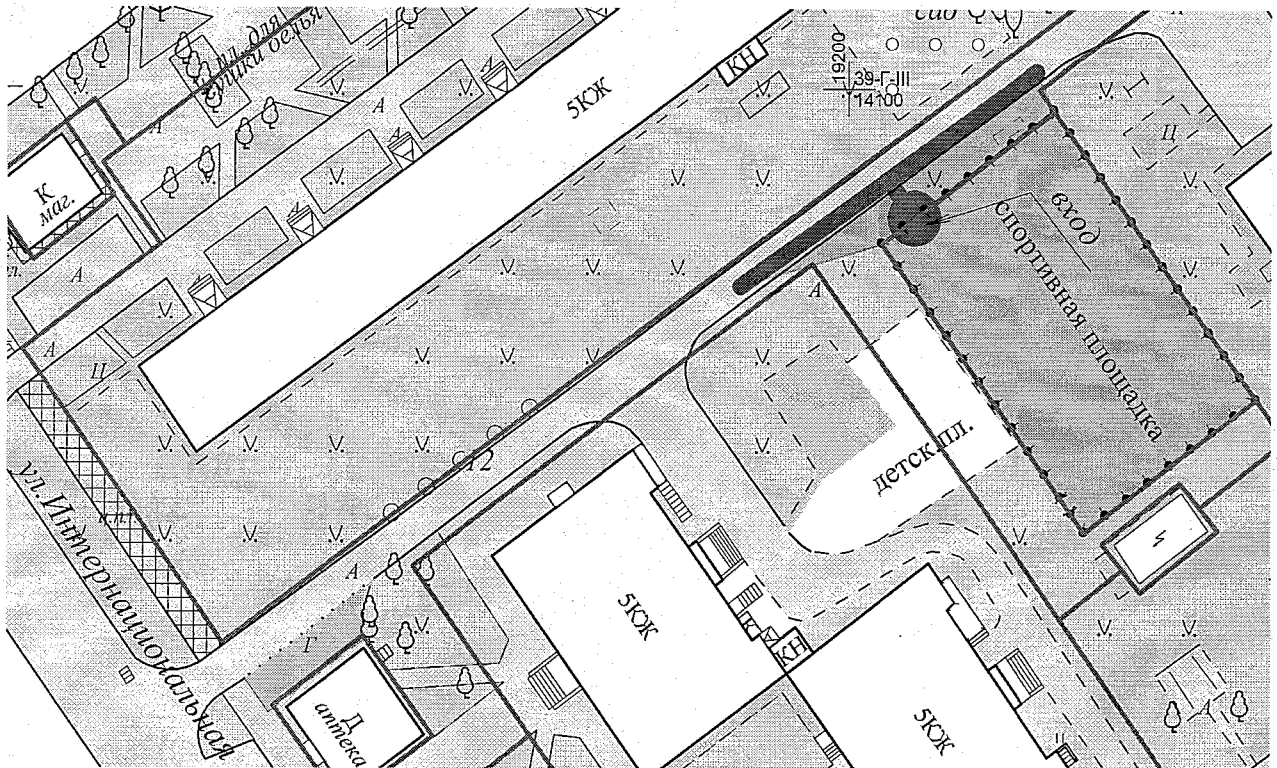
-  Границы территории детской спортивной игровой площадки Белореченского городского поселения МО Белореченский район
-  Границы территории, на которой не допускается розничная продажа алкогольной продукции
-  Минимальное расстояние по пешеходной доступности-25 м

Схема границ прилегающей территории.

Детская спортивная игровая площадка Белореченского городского поселения муниципального образования Белореченский район, расположенная по адресу: Краснодарский край, Белореченский район, город Белореченск, улица Интернациональная, № 14.






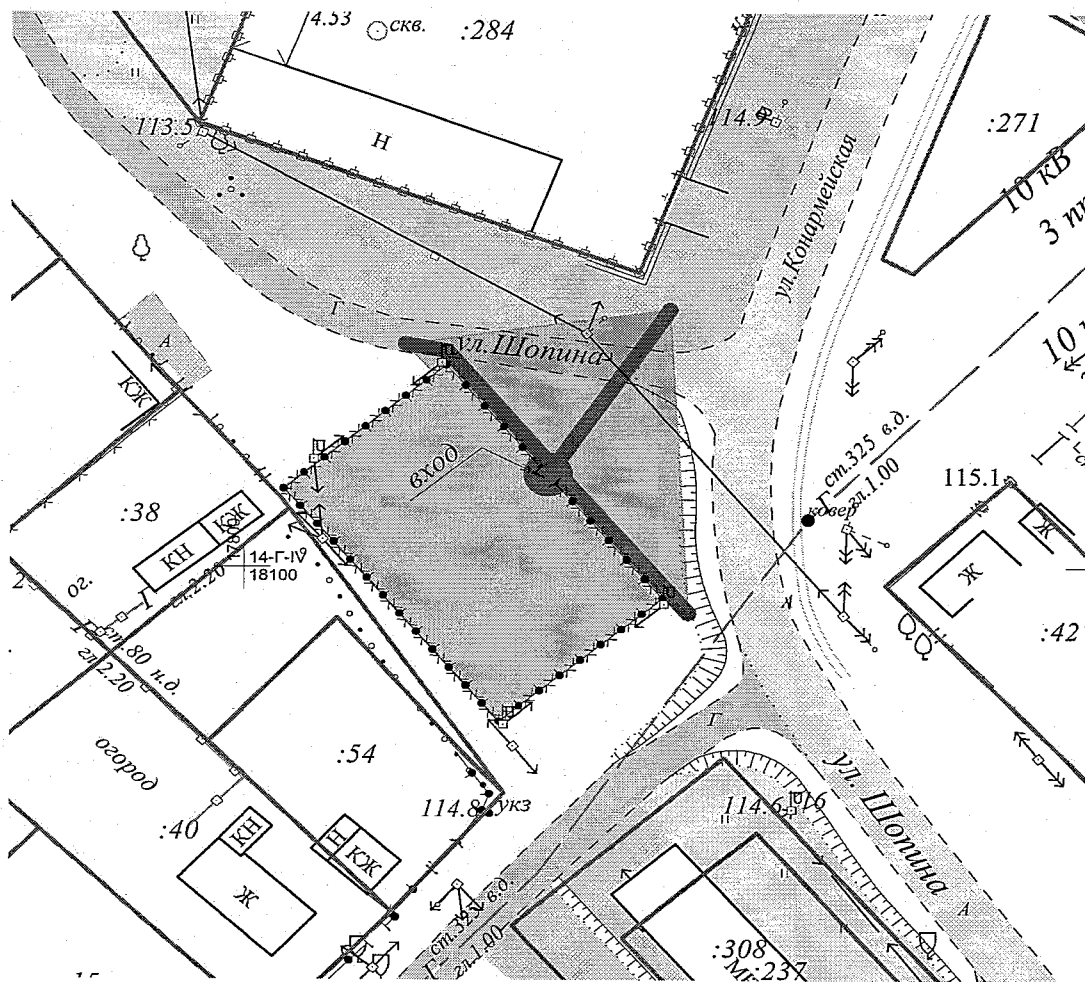
-  Границы территории комплексной спортивной площадки Белореченского городского поселения МО Белореченский район
-  Границы территории, на которой не допускается розничная продажа алкогольной продукции
-  Минимальное расстояние по пешеходной доступности-25 м

Схема границ прилегающей территории.

Комплексная спортивная площадка Белореченского городского поселения муниципального образования Белореченский район, расположенная по адресу:
Краснодарский край, Белореченский район, город Белореченск, улица Шопина, №152






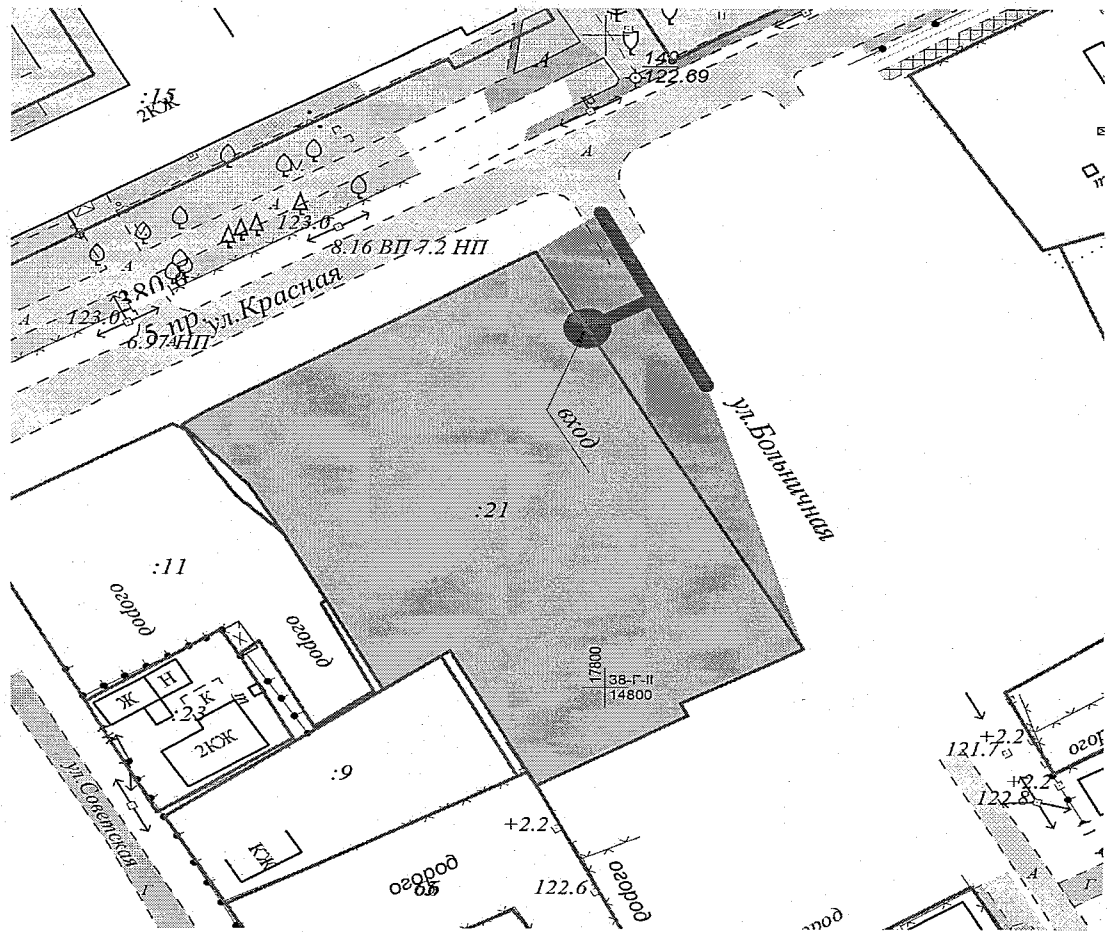
-  Границы территории комплексной спортивной площадки Белореченского городского поселения МО Белореченский район
-  Границы территории, на которой не допускается розничная продажа алкогольной продукции
-  Минимальное расстояние по пешеходной доступности-25 м

Схема границ прилегающей территории.

Государственное бюджетное учреждение здравоохранения
«Противотуберкулезный диспансер № 6» министерства
здравоохранения Краснодарского края, расположенное по адресу:
Краснодарский край, Белореченский район, город Белореченск, улица
Больничная, № 81.






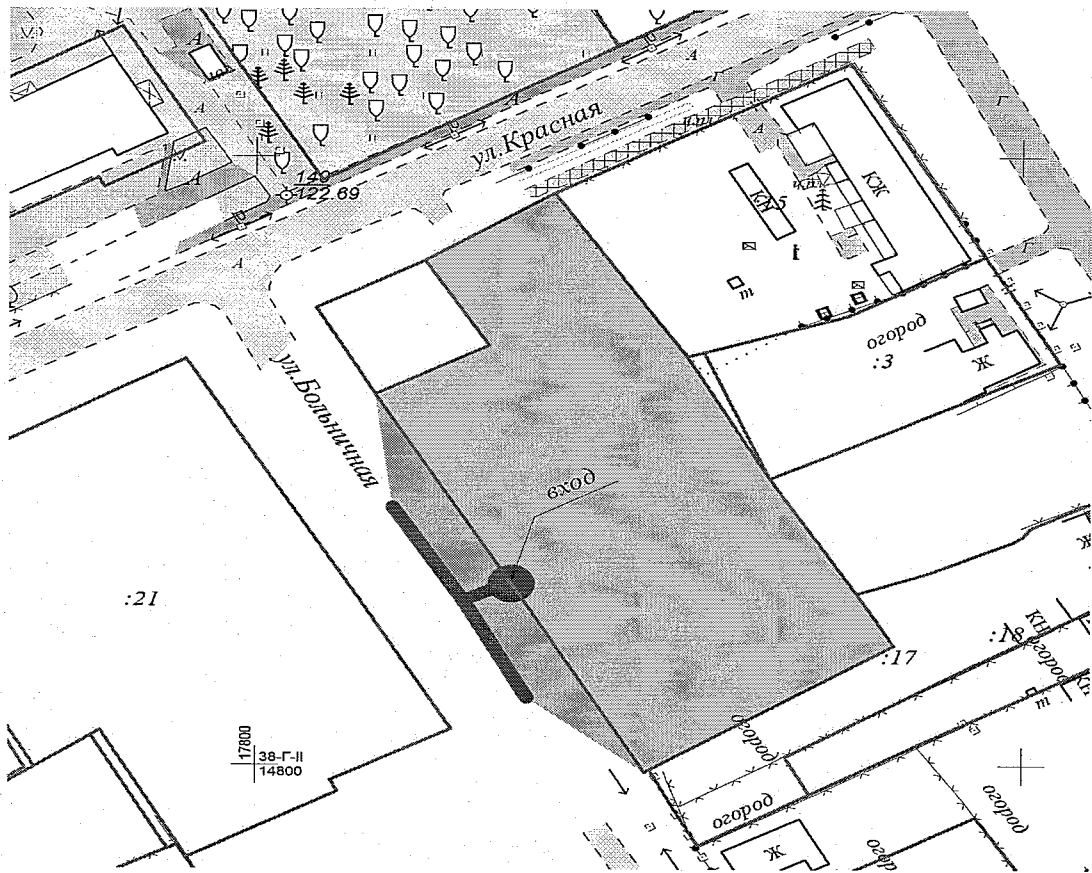
-  Границы территории ГБУЗ "Противотуберкулезный диспансер № 6" министерства здравоохранения Краснодарского края
-  Границы территории, на которой не допускается розничная продажа алкогольной продукции
-  Минимальное расстояние по пешеходной доступности-25 м

Схема границ прилегающей территории.

Государственное бюджетное учреждение здравоохранения «Кожно-венерологический диспансер № 2» министерства здравоохранения Краснодарского края г. Белореченск, расположенное по адресу:
Краснодарский край, Белореченский район, город Белореченск, улица Больничная, № 74








-  Границы территории ГБУЗ "Кожно- венерологический диспансер № 2" министерство здравоохранения Краснодарского края
-  Границы территории, на которой не допускается розничная продажа алкогольной продукции
-  Минимальное расстояние по пешеходной доступности-25 м

Схема границ прилегающей территории.

Негосударственное учреждение здравоохранения «Узловая больница на станции Белореченская ОАО «Российские железные дороги», расположенное по адресу: Краснодарский край, Белореченский район, город Белореченск, улица 40лет ВЛКСМ, № 129.



 Границы территории Негосударственное учреждение здравоохранения "Узловая больница на станции Белореченская ОАО "Российские железные дороги"

 Границы территории, на которой не допускается розничная продажа алкогольной продукции


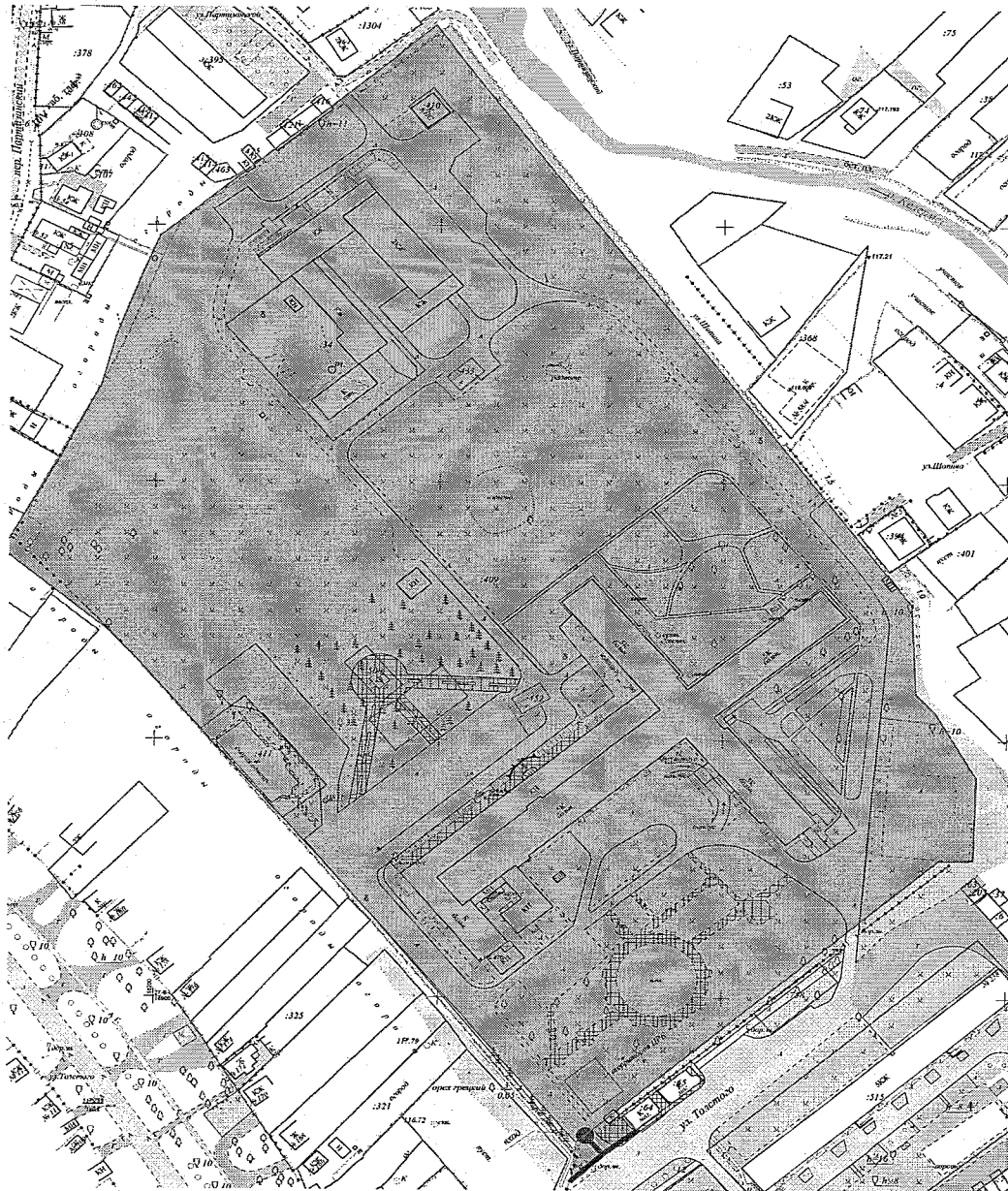
 Минимальное расстояние по пешеходной доступности-25 м

Схема границ прилегающей территории.

Муниципальное бюджетное учреждение здравоохранения «Центральная районная больница муниципального образования Белореченский район», расположенное по адресу: Краснодарский край, Белореченский район, город Белореченск, улица Толстого, № 160.






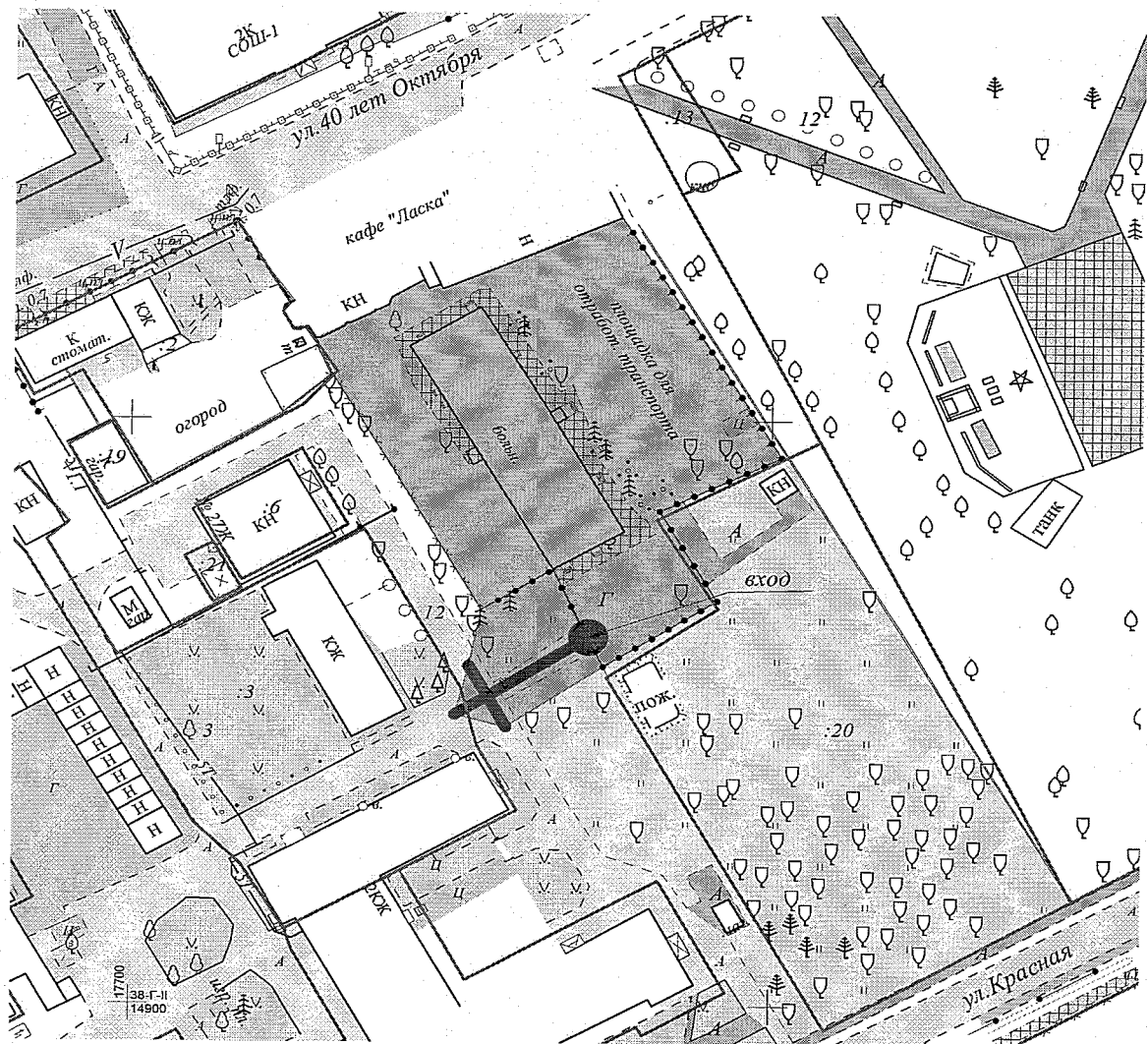
-  границы территории МБУЗ ЦРБ МО Белореченский район
-  Границы территории, на которой не допускается розничная продажа алкогольной продукции
-  Минимальное расстояние по пешеходной доступности-25 м

Схема границ прилегающей территории.

Муниципальное бюджетное учреждение здравоохранения
"Центральная районная больница муниципального образования
Белореченский район». Инфекционное отделение, расположенное
по адресу: Краснодарский край, Белореченский район, город
Белореченск, улица Красная, № 27.






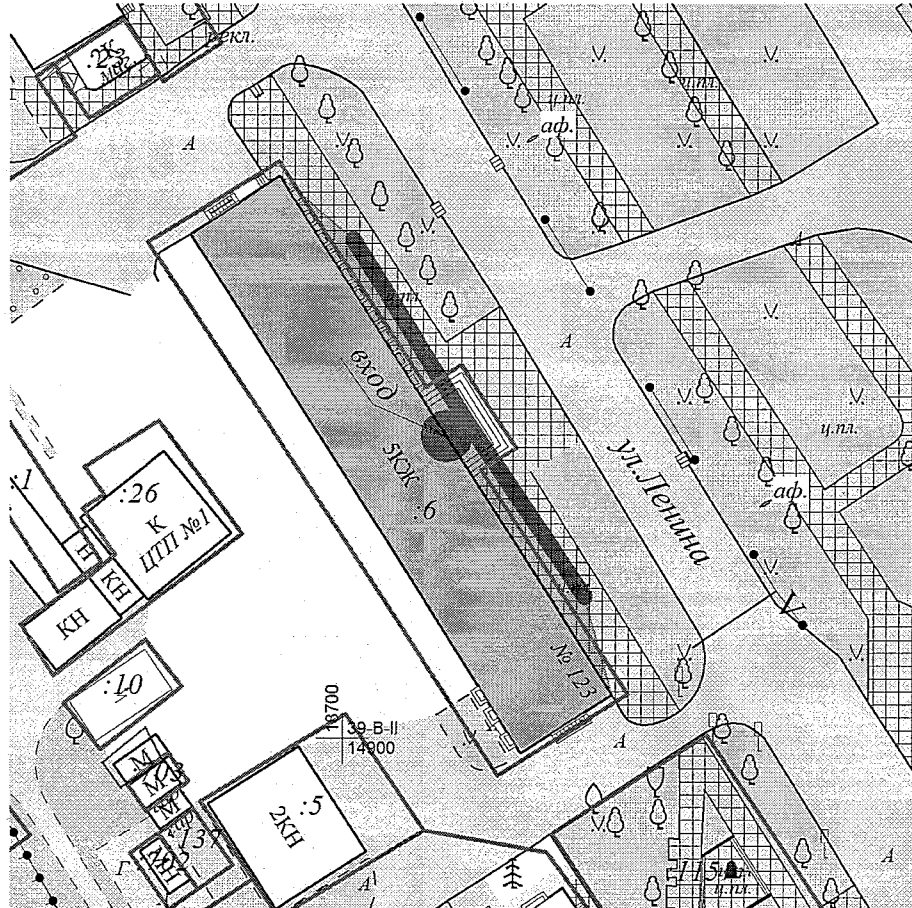
-  Границы территории Обособленное подразделение МБУЗ ЦРБ МО Белореченский район "Инфекционное отделение"
-  Границы территории, на которой не допускается розничная продажа алкогольной продукции
-  Минимальное расстояние по пешеходной доступности-25 м

Схема границ прилегающей территории.

Государственное бюджетное учреждение здравоохранения
Белореченская стоматологическая поликлиника МЗ КК,
расположенное по адресу: Краснодарский край, Белореченский
район, город Белореченск, улица Ленина, № 123.






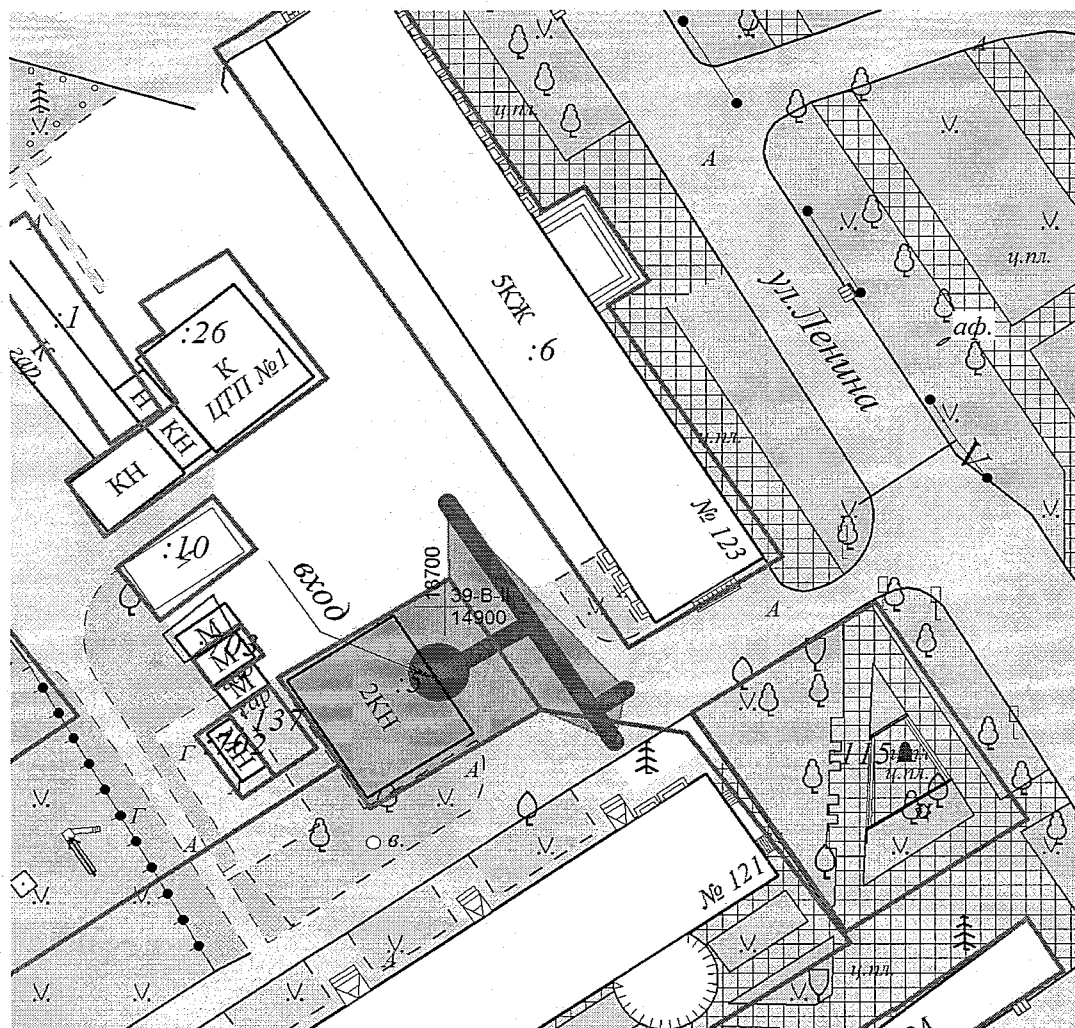
-  границы территории МБУЗ "Стоматологическая поликлиника МО Белореченский район
-  Границы территории, на которой не допускается розничная продажа алкогольной продукции
-  Минимальное расстояние по пешеходной доступности-25 м

Схема границ прилегающей территории.

Государственное бюджетное учреждение здравоохранения
Белореченская стоматологическая поликлиника МЗ КК.
Детское отделение, расположенное по адресу: Краснодарский
край, Белореченский район, город Белореченск, улица Ленина,
№ 123/1.






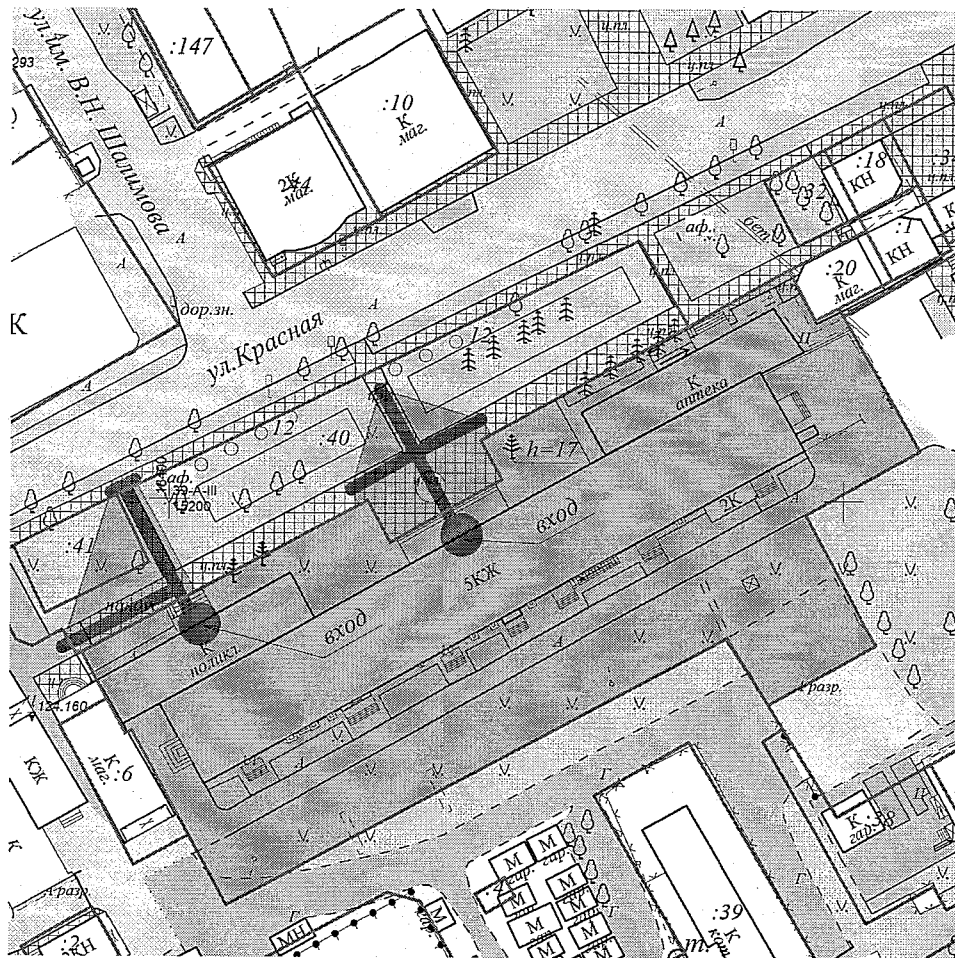
-  границы территории Белореченской стоматологической поликлиники МЗ КК. Детское отделение.
-  Границы территории, на которой не допускается розничная продажа алкогольной продукции
-  Минимальное расстояние по пешеходной доступности-25 м

Схема границ прилегающей территории.

Муниципальное бюджетное учреждение здравоохранения «Центральная районная больница муниципального образования Белореченский район». Женская консультация, расположенная по адресу: Краснодарский край, Белореченский район, город Белореченск, улица Красная, № 84






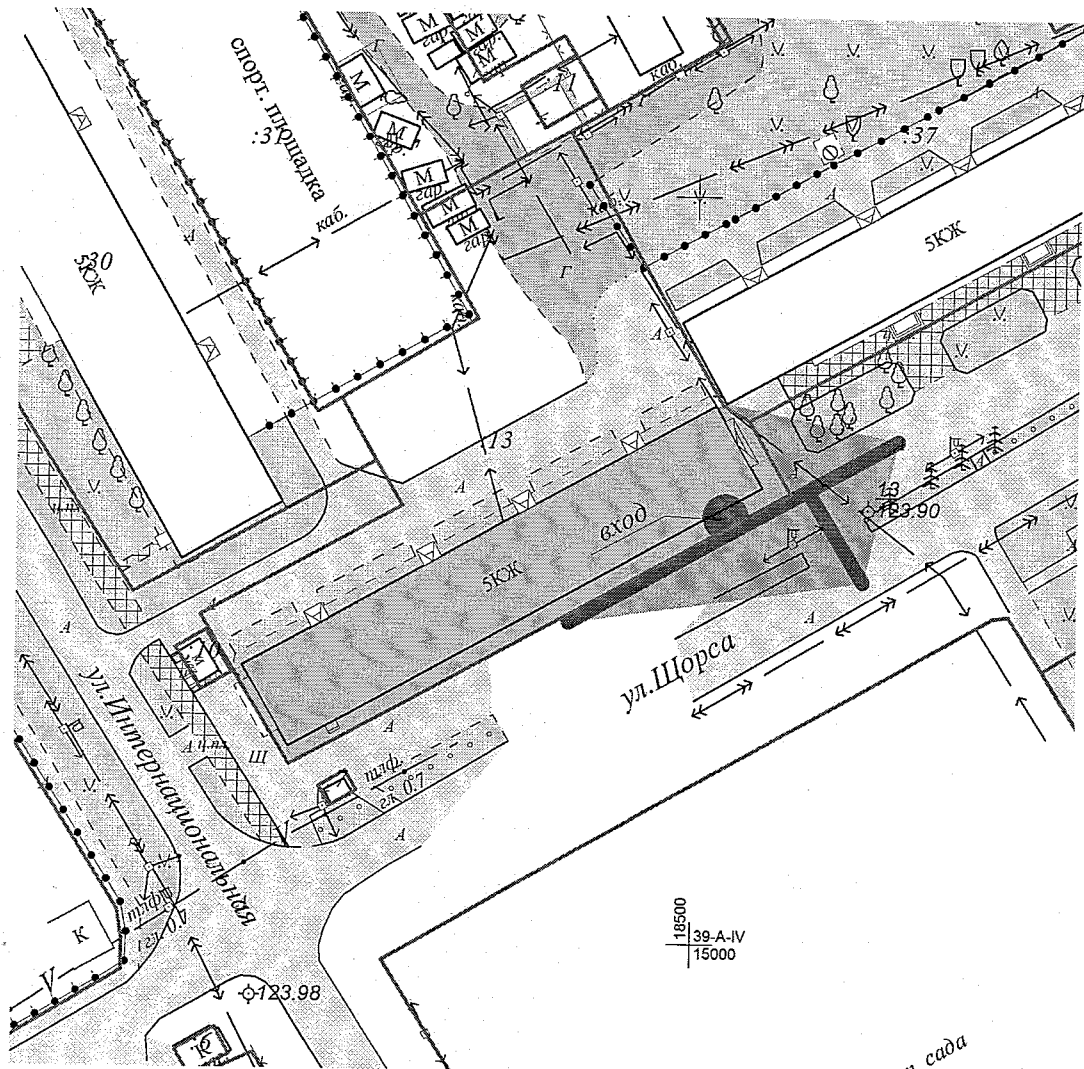
-  Границы территории МБУЗ "Женская консультация" МО Белореченский район"
-  Границы территории, на которой не допускается розничная продажа алкогольной продукции
-  Минимальное расстояние по пешеходной доступности-25 м

Схема границ прилегающей территории.

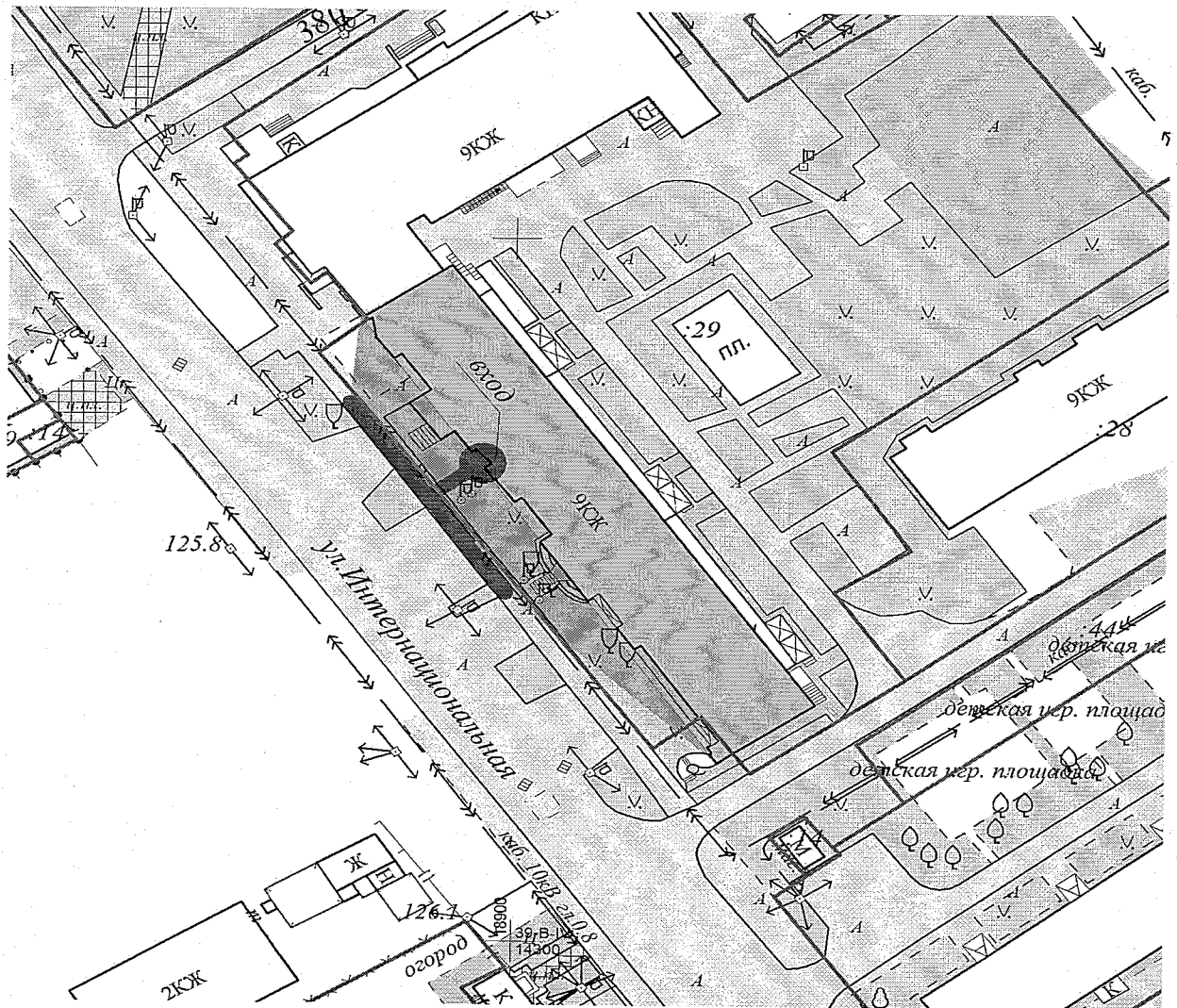
Медицинский центр ООО «Ультра Мед», расположенный по адресу: Краснодарский край, Белореченский район, город Белореченск, улица Щорса, № 85.



- Границы территории ООО "Ультра Мед"
- Границы территории, на которой не допускается розничная продажа алкогольной продукции
- Минимальное расстояние по пешеходной доступности-25 м

Схема границ прилегающей территории.

Медицинский центр ООО «Медицинский диагностический центр «ВИТА», расположенный по адресу: Краснодарский край, Белореченский район, город Белореченск, улица Интернациональная, № 28, офис 1.






-  Границы территории ООО "Медицинский диагностический центр "ВИТА"
-  Границы территории, на которой не допускается розничная продажа алкогольной продукции
-  Минимальное расстояние по пешеходной доступности-25 м

Схема границ прилегающей территории.

Медицинский центр ООО «Медицинский диагностический центр «ВИТА», расположенный по адресу: Краснодарский край, Белореченский район, город Белореченск, улица Толстого, № 157/А, офис 2

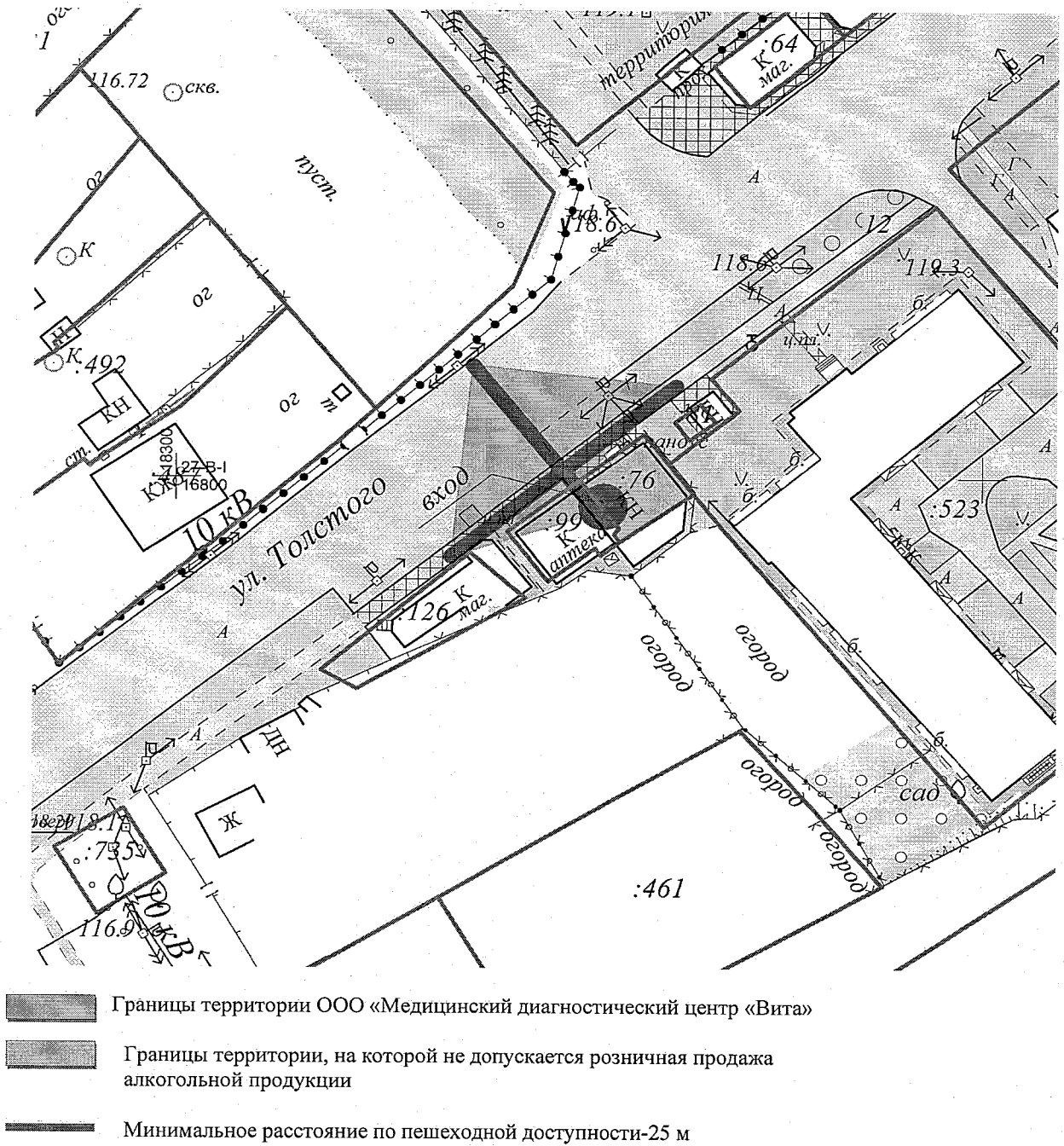
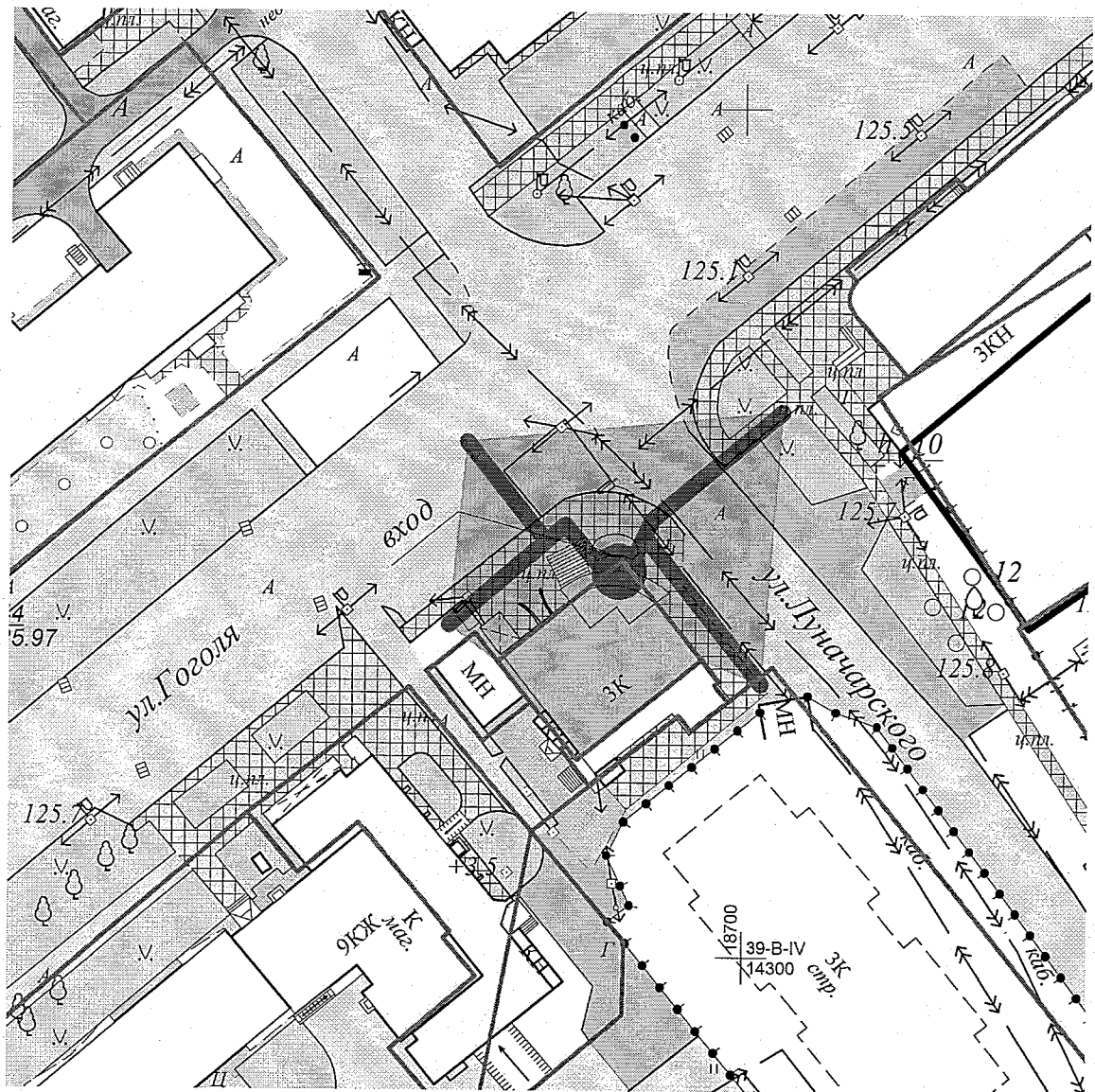


Схема границ прилегающей территории.

Медицинский центр «Создравие» ООО «Инжиниринговая группа «Консул», расположенный по адресу: Краснодарский край, Белореченский район, город Белореченск, улица Гоголя, № 22.






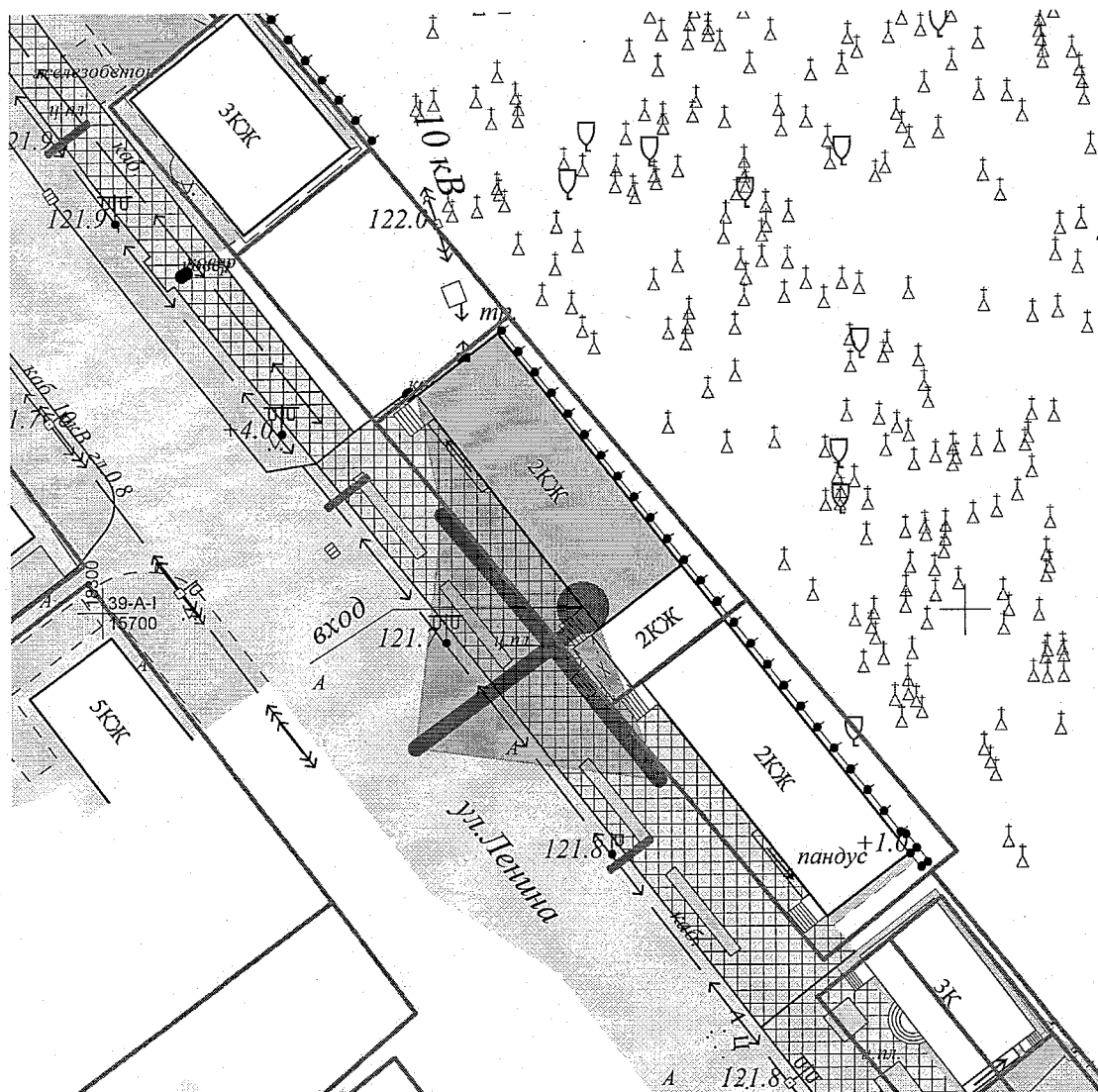
-  Границы территории «Создравие» ООО «Инжиниринговая группа «Консул»
-  Границы территории, на которой не допускается розничная продажа алкогольной продукции
-  Минимальное расстояние по пешеходной доступности-25 м

Схема границ прилегающей территории.

Медицинский центр ООО «Медицинская клиника №1»,
расположенный по адресу: Краснодарский край, Белореченский
район, город Белореченск, улица Ленина, № 86/ж (в торговом
центре «Мегаполис»)






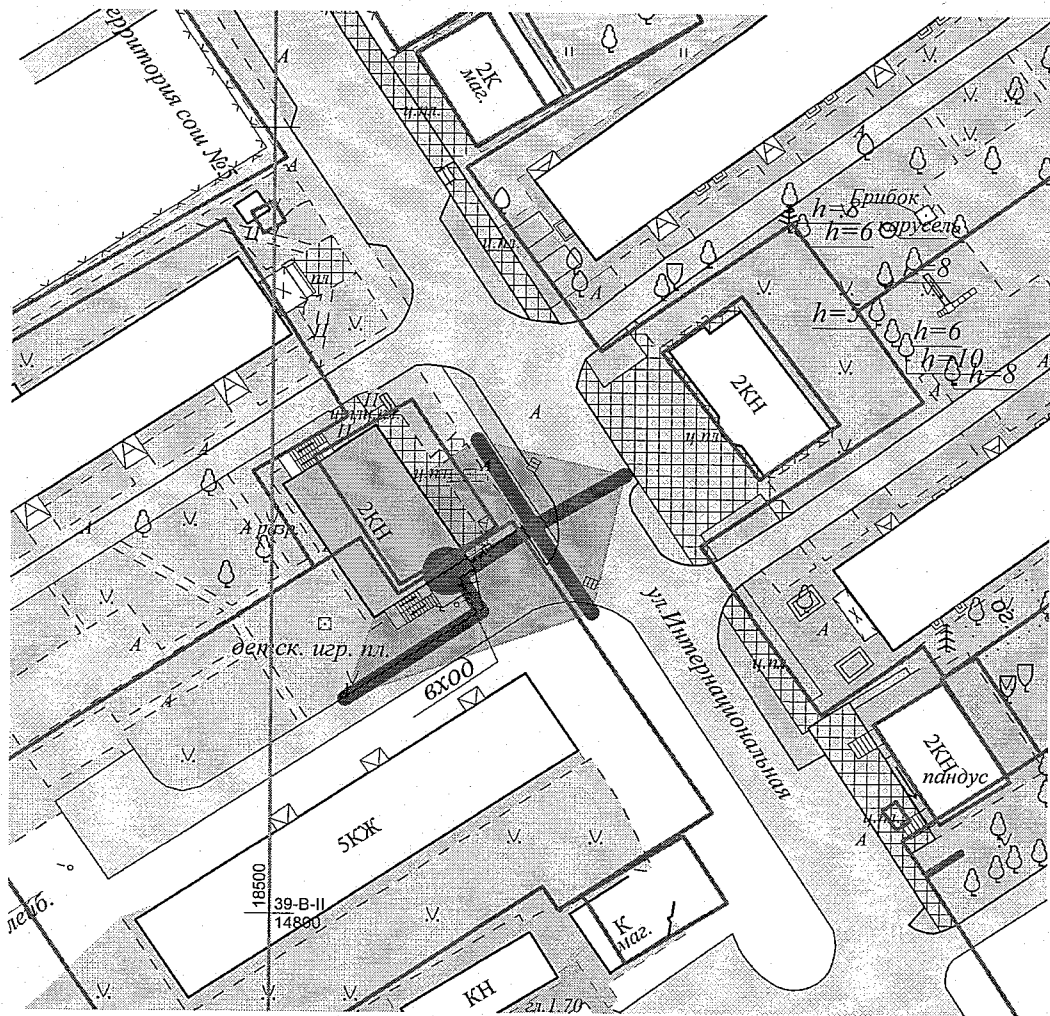
-  Границы территории ООО «Медицинская клиника №1»
-  Границы территории, на которых не допускается розничная продажа алкогольной продукции
-  Минимальное расстояние по пешеходной доступности-25 м

Схема границ прилегающей территории.

Белореченское отделение №12 диализного центра «Нефрос»
ООО «Медицинский центр «Нефрос», расположенное по
адресу: Краснодарский край, Белореченский район, город
Белореченск, улица Интернациональная, № 161 А.






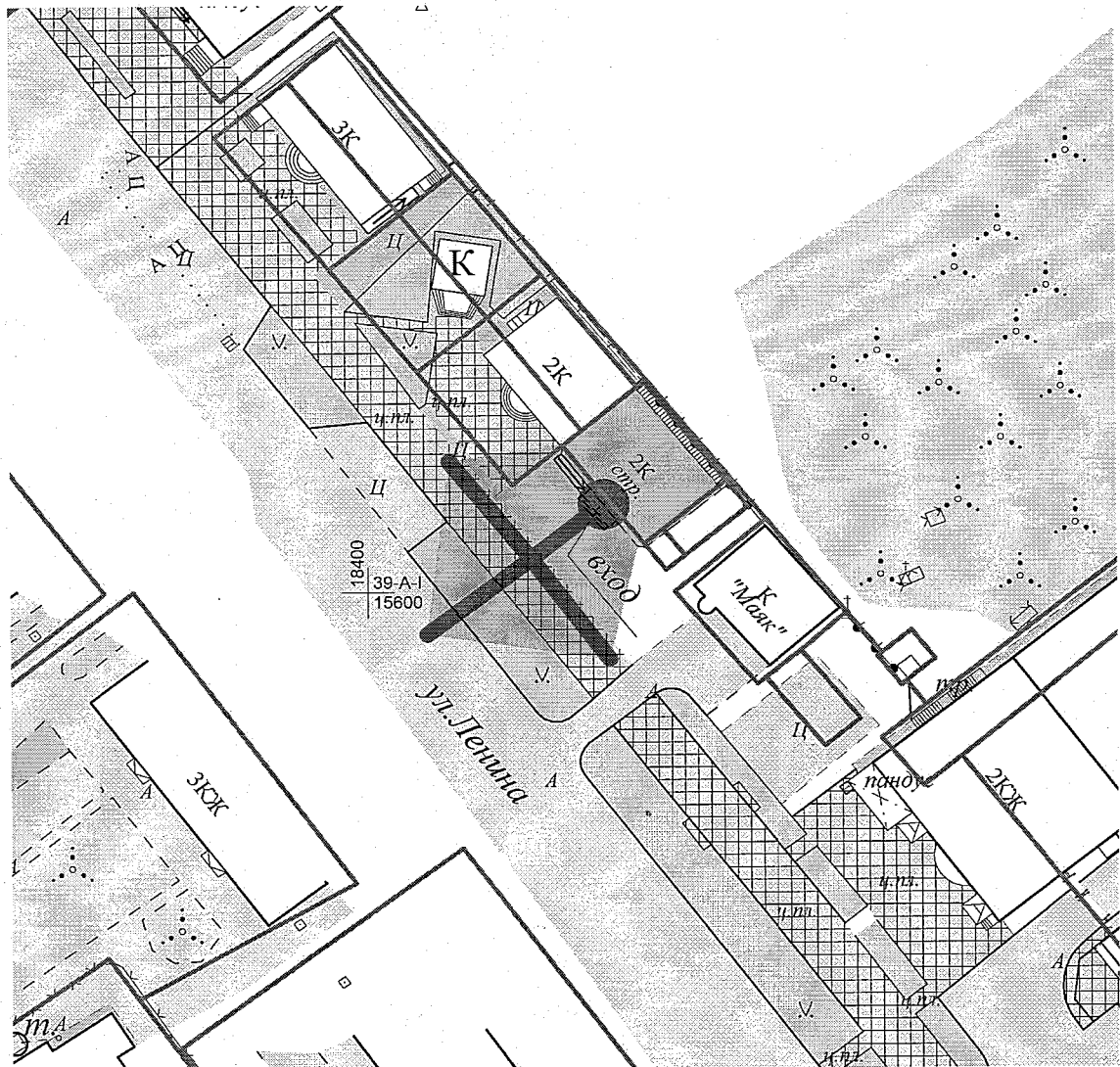
-  Границы территории Белореченского отделения №12 диализного центра «Нефрос» ООО «Медицинский центр «Нефрос»
-  Границы территории, на которой не допускается розничная продажа алкогольной продукции
-  Минимальное расстояние по пешеходной доступности-25 м

Схема границ прилегающей территории.

Медицинская лаборатория ООО «Три-3-СитиЛаб»,
расположенная по адресу: Краснодарский край, Белореченский
район, город Белореченск, улица Ленина, № 86 д.






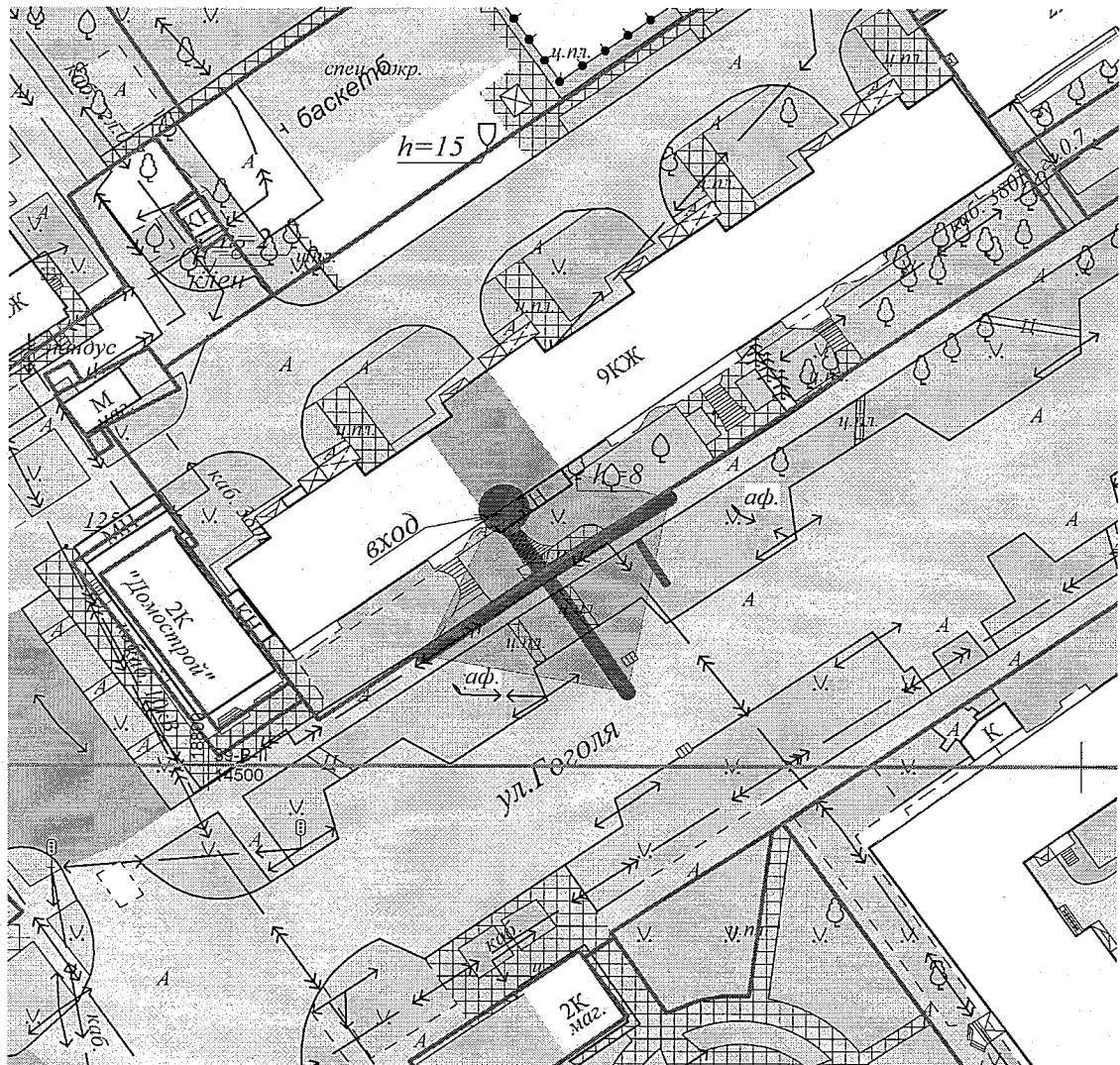
-  Границы территории Медицинской лаборатории ООО «Три-3-СитиЛаб»
-  Границы территории, на которой не допускается розничная продажа алкогольной продукции
-  Минимальное расстояние по пешеходной доступности-25 м

Схема границ прилегающей территории.

Стоматологический кабинет ООО «Доктор Смайл», расположенный
по адресу: Краснодарский край, Белореченский район, город
Белореченск, улица Гоголя, № 53.






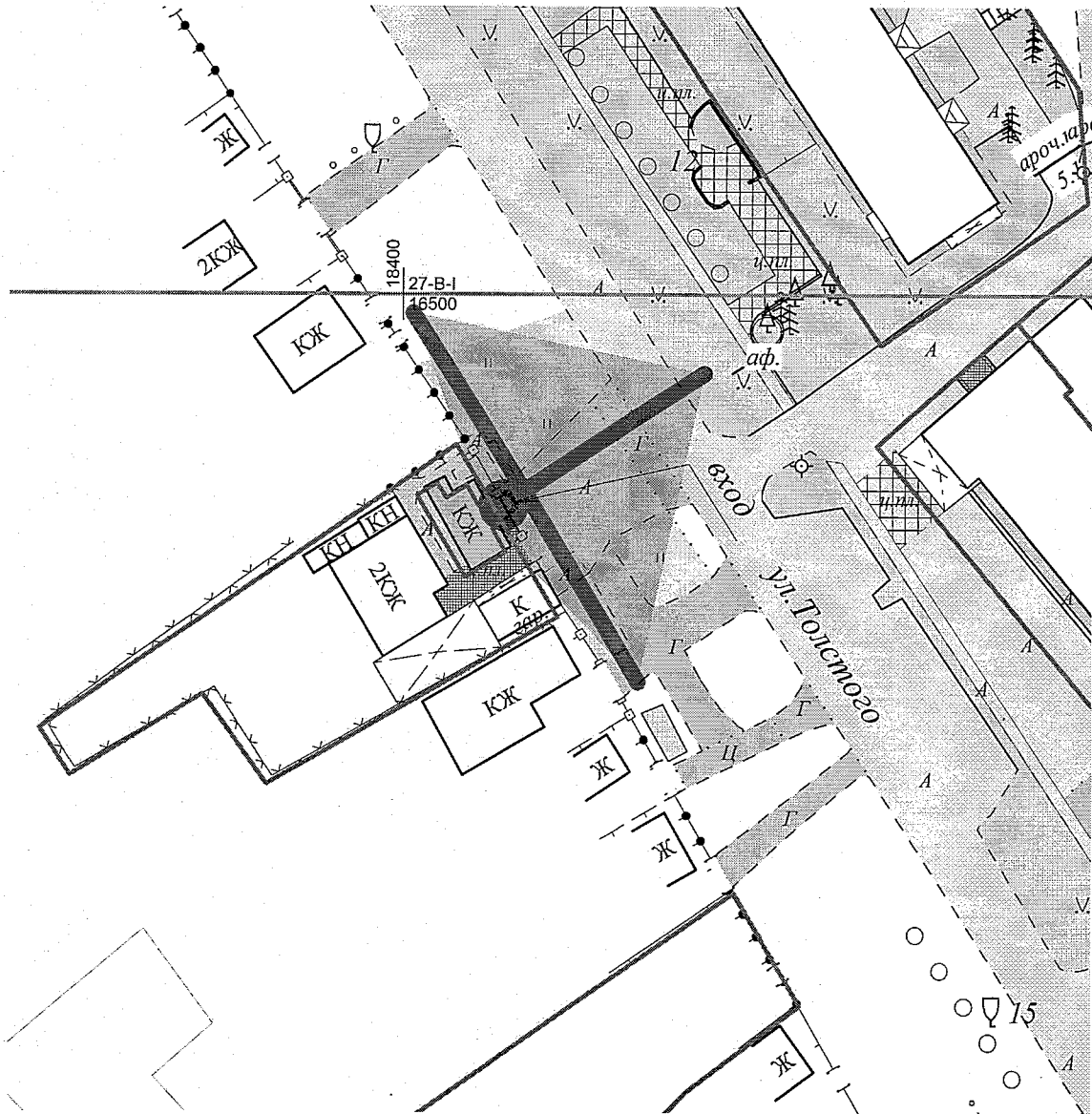
-  Границы территории Стоматологического кабинета ООО «Доктор Смайл»
-  Границы территории, на которой не допускается розничная продажа алкогольной продукции
-  Минимальное расстояние по пешеходной доступности-25 м

Схема границ прилегающей территории.

Стоматологический кабинет ООО «Дентал Док», расположенный
по адресу: Краснодарский край, Белореченский район, город
Белореченск, улица Толстого, № 65






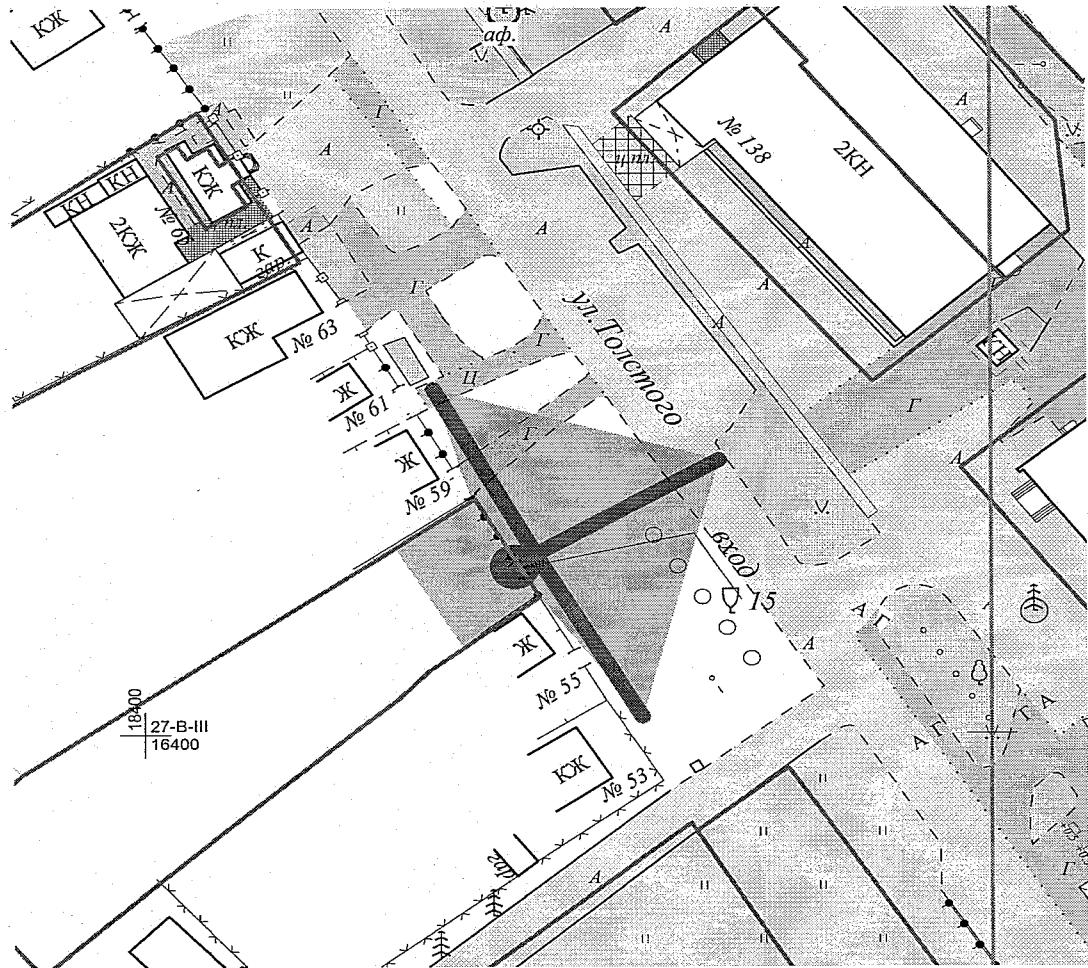
-  Границы территории Стоматологического кабинета ООО «Дентал Док»
-  Границы территории, на которой не допускается розничная продажа алкогольной продукции
-  Минимальное расстояние по пешеходной доступности-25 м

Схема границ прилегающей территории.

Стоматологический кабинет ООО «Визит», расположенный по адресу: Краснодарский край, Белореченский район, город Белореченск, улица Толстого, № 57.






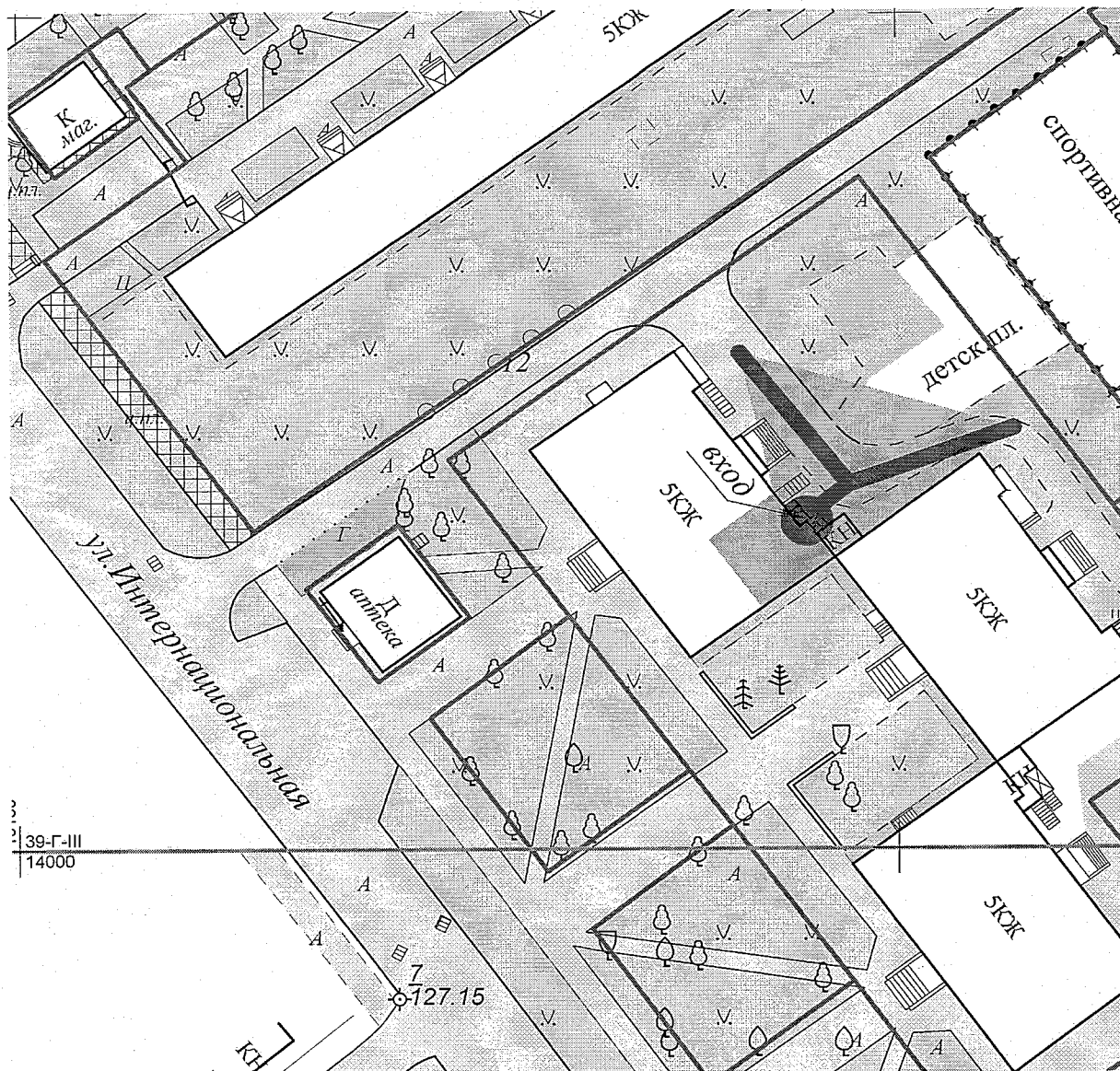
-  Границы территории Стоматологического кабинета ООО «Визит»
-  Границы территории, на которой не допускается розничная продажа алкогольной продукции
-  Минимальное расстояние по пешеходной доступности-25 м

Схема границ прилегающей территории.

Стоматологический кабинет ООО «Элит», расположенный по адресу: Краснодарский край, Белореченский район, город Белореченск, улица интернациональная, № 12.






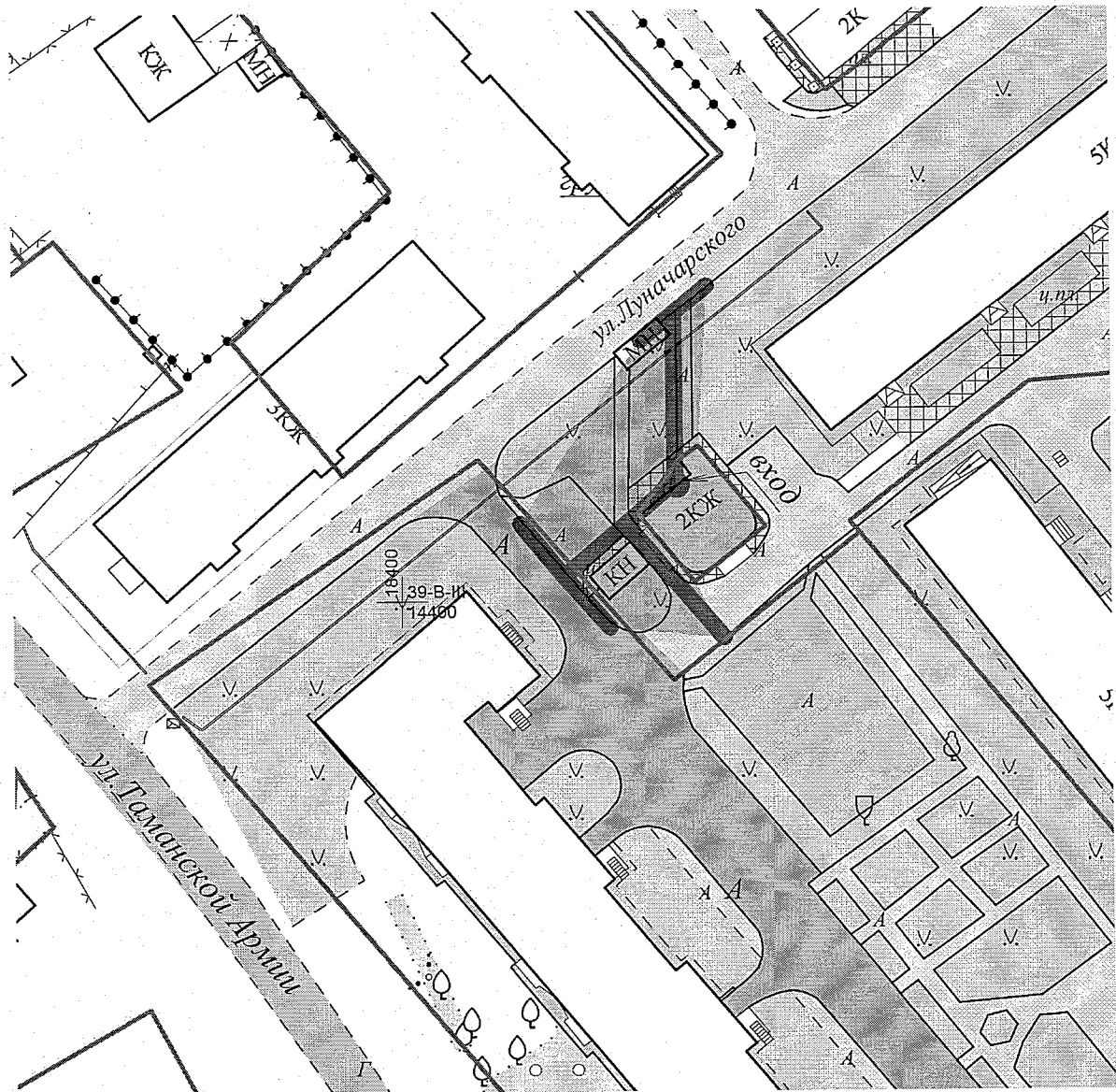
-  Границы территории Стоматологического кабинета ООО «Элит»
-  Границы территории, на которой не допускается розничная продажа алкогольной продукции
-  Минимальное расстояние по пешеходной доступности-25 м

Схема границ прилегающей территории.

Стоматологический кабинет ООО «Немецкая стоматология»,
расположенный по адресу: Краснодарский край, Белореченский
район, город Белореченск, улица Луначарского, № 147 Б






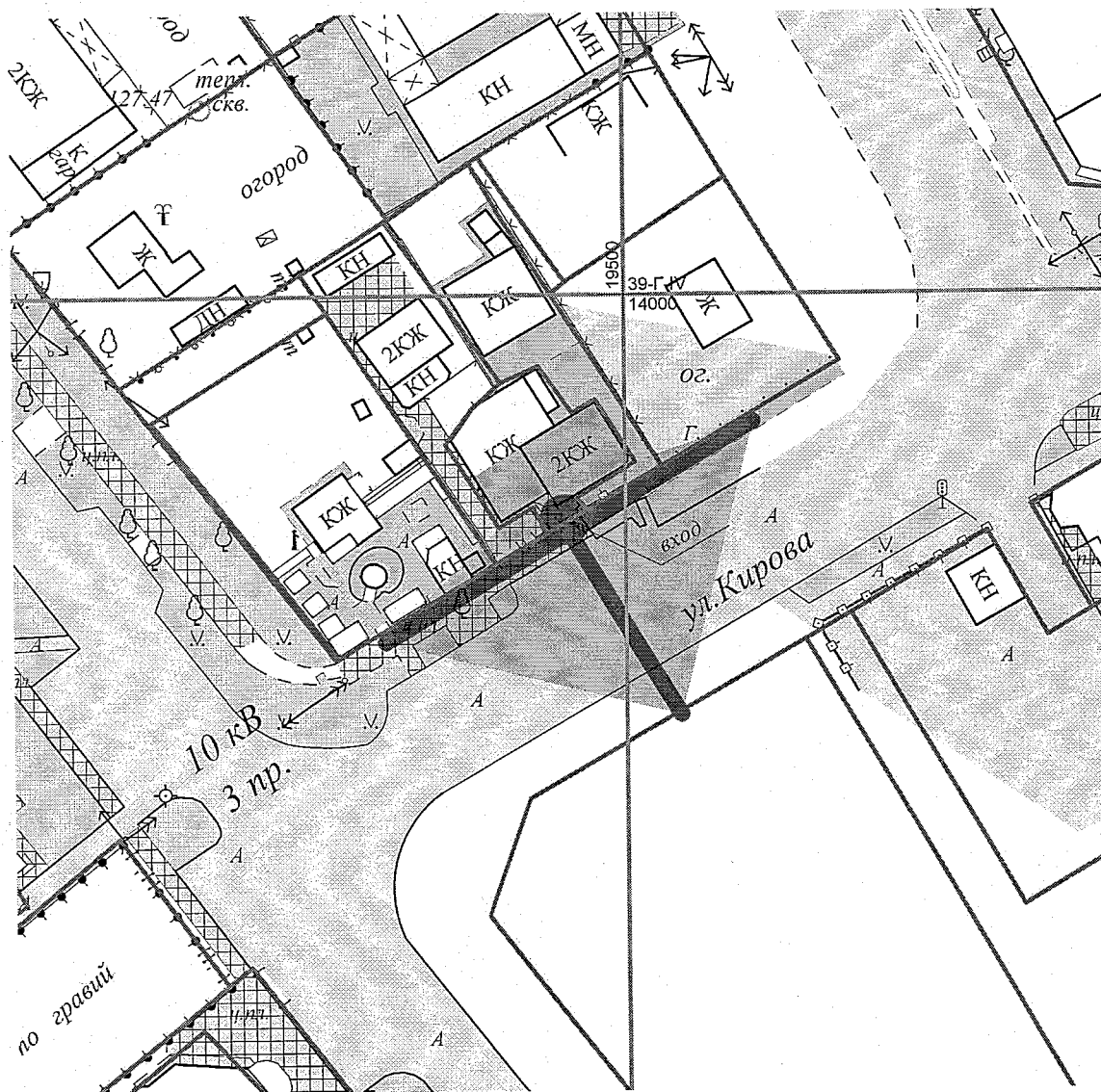
-  Границы территории Стоматологического кабинета ООО «Немецкая стоматология»
-  Границы территории, на которой не допускается розничная продажа алкогольной продукции
-  Минимальное расстояние по пешеходной доступности-25 м

Схема границ прилегающей территории.

Стоматологический кабинет ООО «Дента Пост», расположенный
по адресу: Краснодарский край, Белореченский район, город
Белореченск, улица Кирова, № 3.






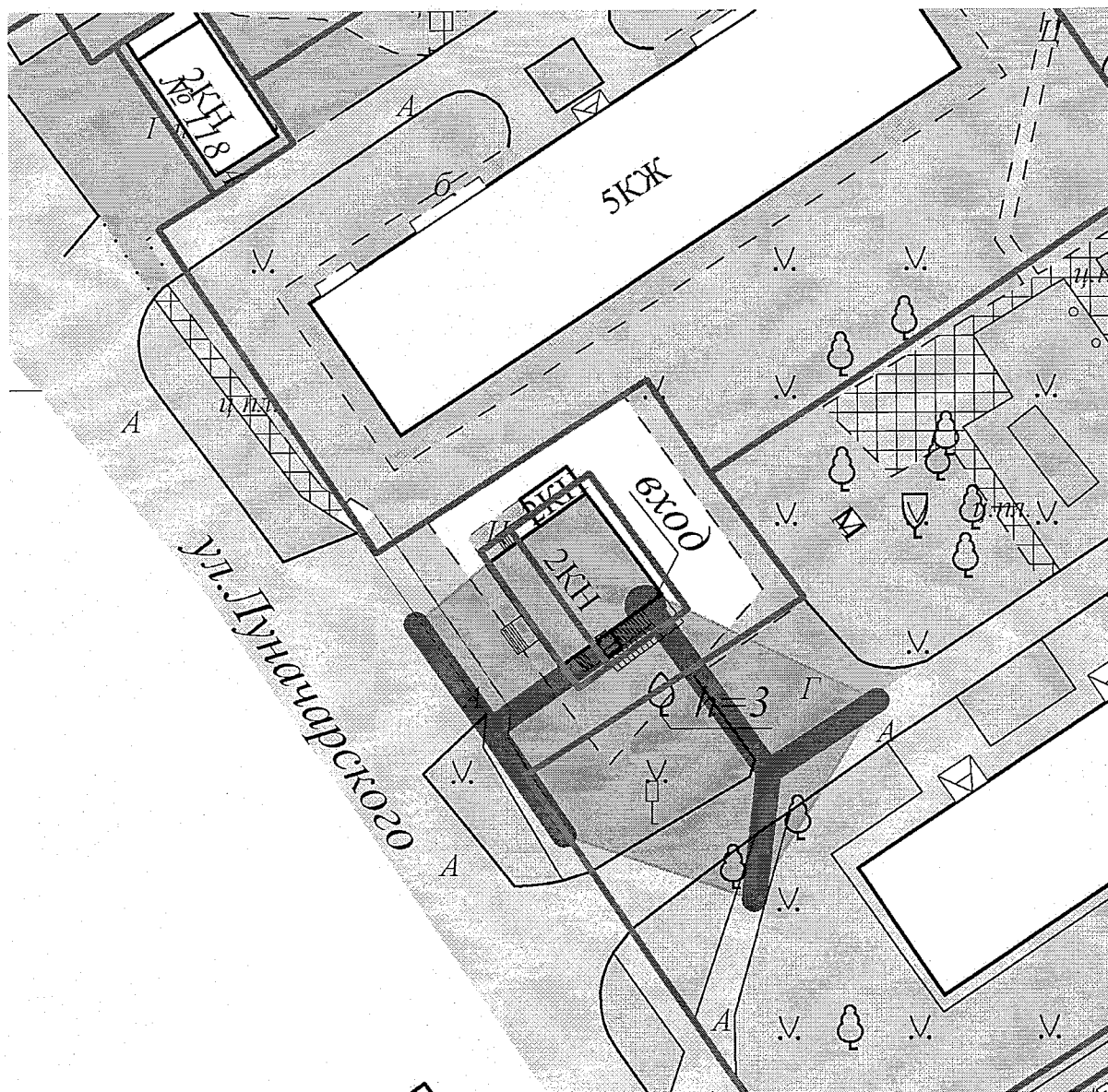
-  Границы территории Стоматологического кабинета ООО «Дента Пост»
-  Границы территории, на которой не допускается розничная продажа алкогольной продукции
-  Минимальное расстояние по пешеходной доступности-25 м

Схема границ прилегающей территории.

Стоматологический кабинет «Мастер улыбки» ООО «Альма Матер В», расположенный по адресу: Краснодарский край, Белореченский район, город Белореченск, улица Луначарского, строение № 116а.






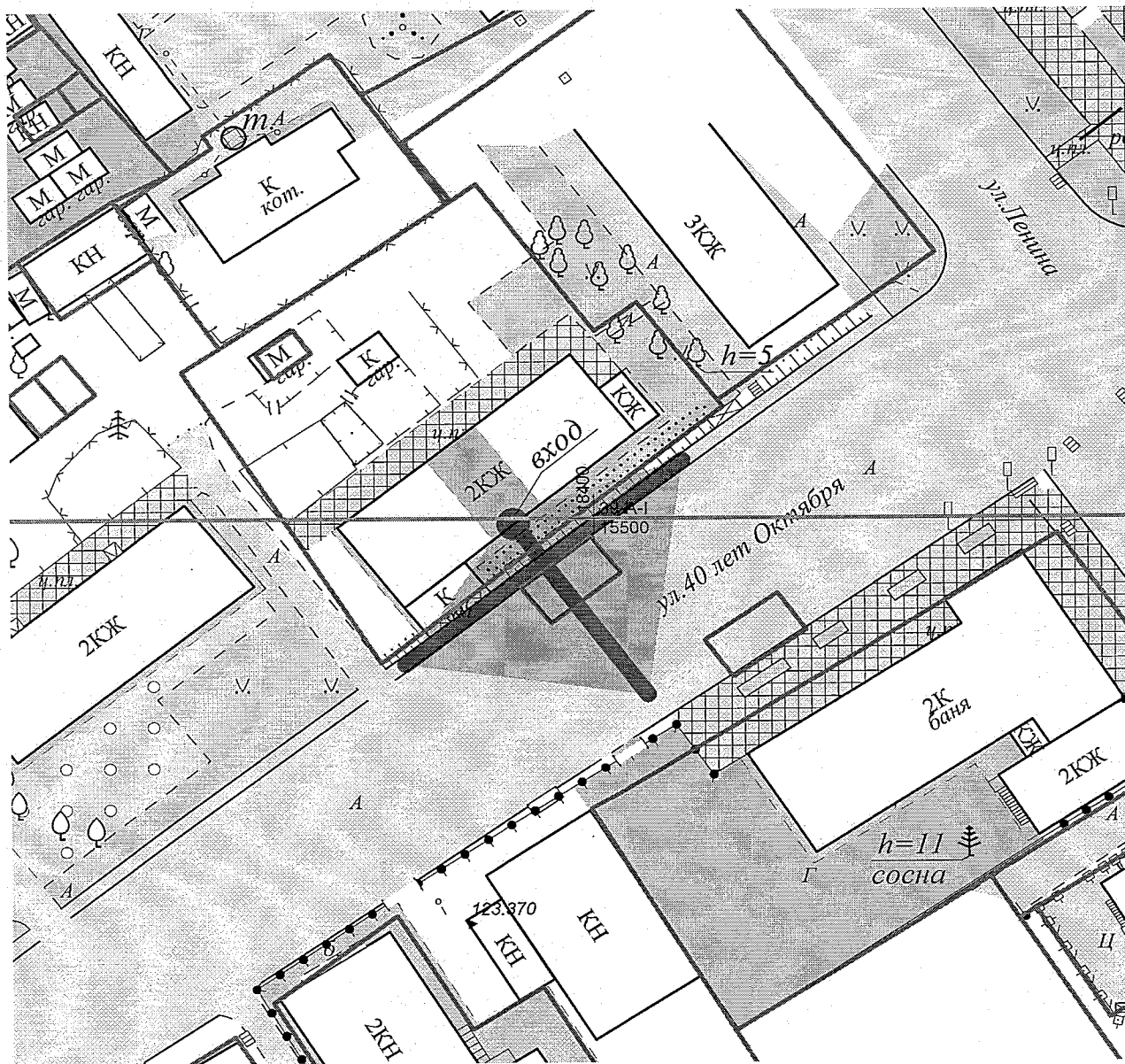
-  Границы территории Стоматологического кабинета «Мастер улыбки» ООО «Альма Матер В»
-  Границы территории, на которой не допускается розничная продажа алкогольной продукции
-  Минимальное расстояние по пешеходной доступности-25 м

Схема границ прилегающей территории.

Стоматологический кабинет ООО «Дентис», расположенный по адресу: Краснодарский край, Белореченский район, город Белореченск, улица 40-лет Октября, №79.






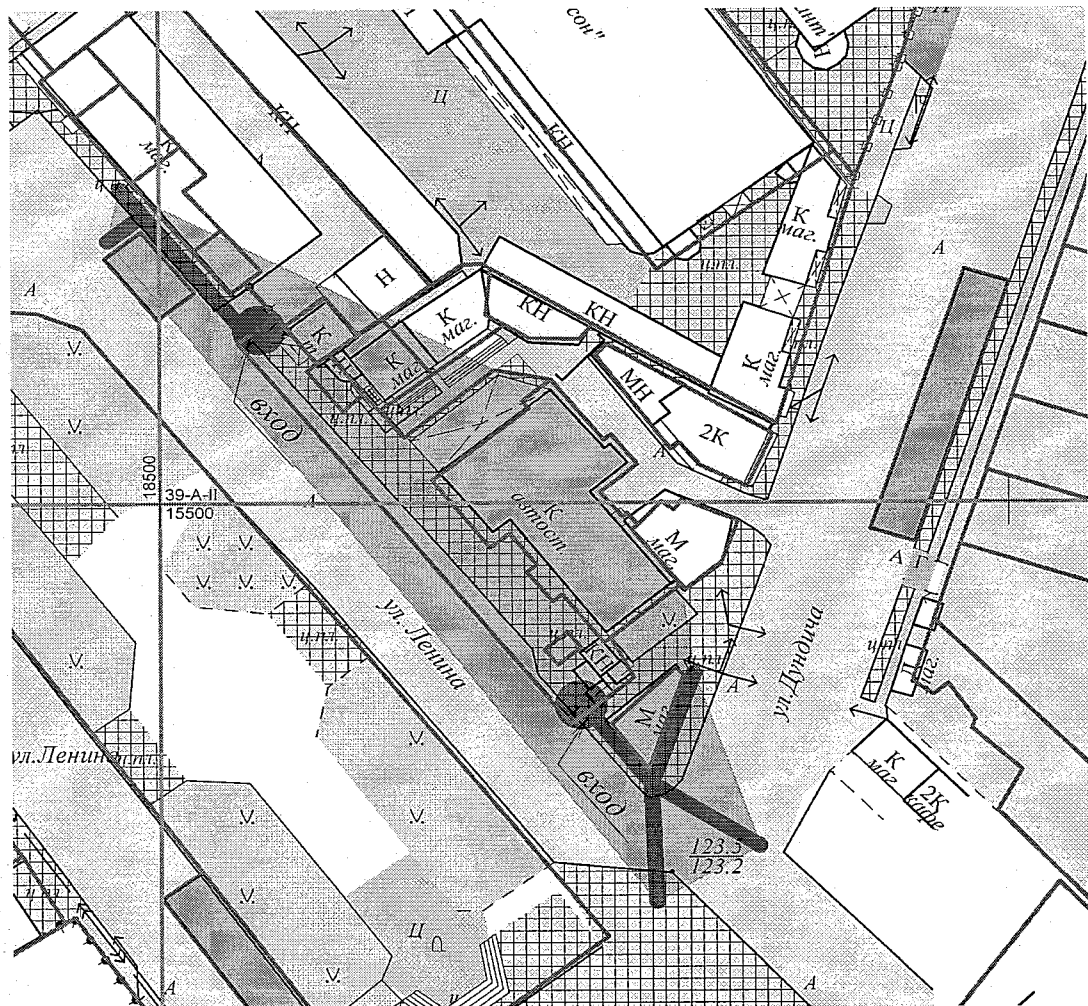



-  Границы территории Стоматологического кабинета ООО «Дентис»
-  Границы территории, на которой не допускается розничная продажа алкогольной продукции
-  Минимальное расстояние по пешеходной доступности-25 м

Схема границ прилегающей территории.

«Кубаньпассажиравтосервис» акционерное общество открытого типа, «Белореченская автостанция», расположенная по адресу: Краснодарский край, Белореченский район, город Белореченск, улица Ленина, № 84.




-  «Кубаньпассажиравтосервис» акционерное общество открытого типа, «Белореченская автостанция»
-  Границы территории, на которой не допускается розничная продажа алкогольной продукции
-  Минимальное расстояние по пешеходной доступности-25 м

Приложение №76
к постановлению администрации
муниципального образования
Белореченский район
от 04.12.2017 № 2596

Схема границ прилегающей территории.

Муниципальное бюджетное общеобразовательное учреждение средняя общеобразовательная школа № 24 хутора Новогурийский муниципального образования Белореченский район (МБОУ СОШ 24).

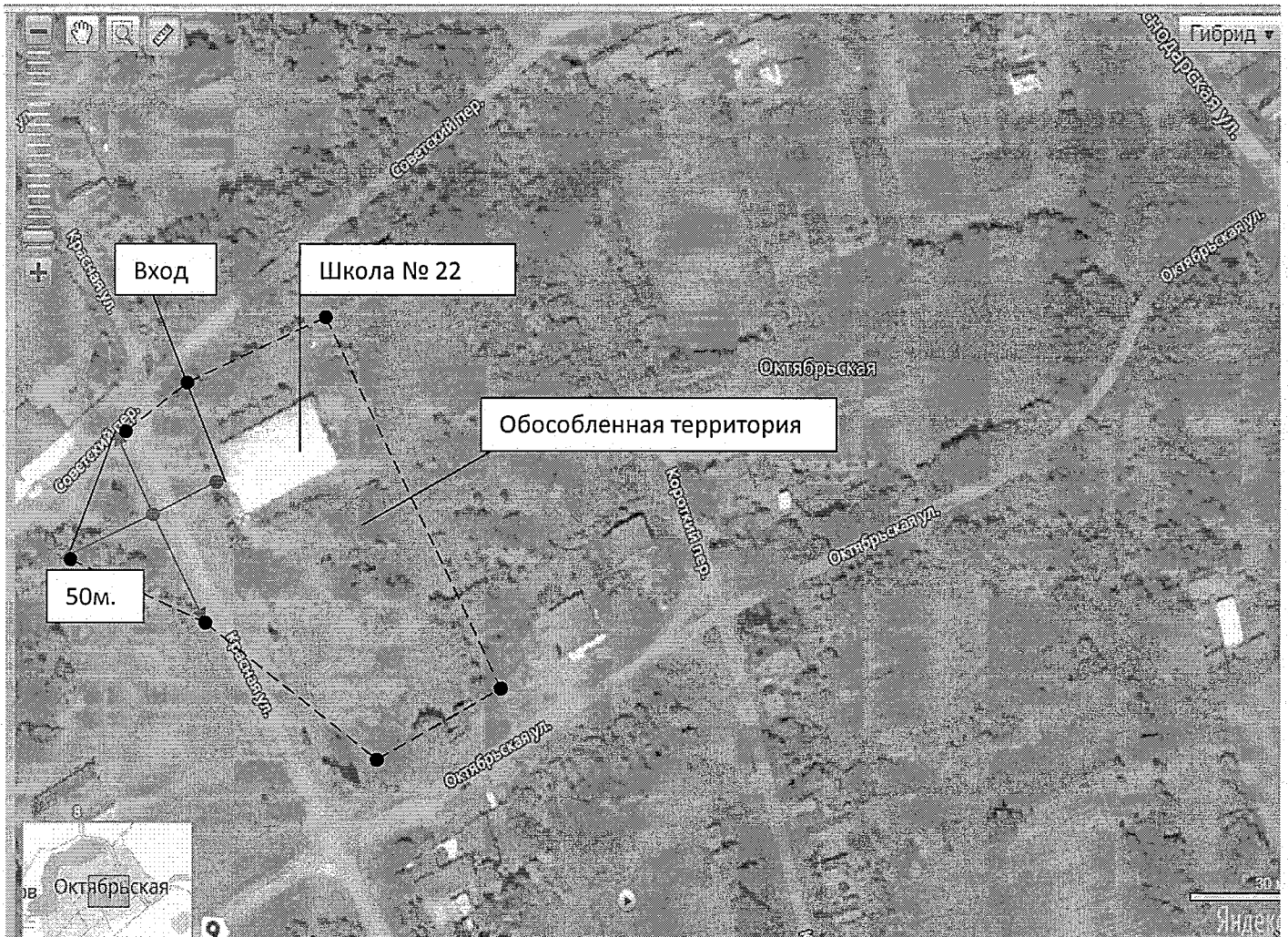
Адрес: Краснодарский край, Белореченский район, хутор Новогурийский, улица Красная, № 8.



- Границы территории МБОУ СОШ 24
- - - - - Границы территории, на которой не допускается розничная продажа алкогольной продукции
- ← Минимальное расстояние по пешеходной доступности-50 м

Схема границ прилегающей территории.

Муниципальное бюджетное общеобразовательное учреждение средняя общеобразовательная школа № 22 станицы Октябрьской муниципального образования Белореченский район (МБОУ СОШ 22). Адрес: Краснодарский край, Белореченский район, ст.Октябрьская, улица Красная, № 8.




- Границы территории МБОУ СОШ 22
- - - - - Границы территории, на которой не допускается розничная продажа алкогольной продукции
- ← Минимальное расстояние по пешеходной доступности-50 м

Приложение №78
к постановлению администрации
муниципального образования
Белореченский район
от 04.12.2017 № 2896

Схема границ прилегающей территории.

Муниципальное бюджетное общеобразовательное учреждение средняя общеобразовательная школа № 21 станицы Бжедуховской муниципального образования Белореченский район (МБОУ СОШ 21). Адрес: Краснодарский край, Белореченский район, ст.Октябрьская, улица Красная, № 87.



- Границы территории МБОУ СОШ 21
- - - - - Границы территории, на которой не допускается розничная продажа алкогольной продукции
- ← Минимальное расстояние по пешеходной доступности-50 м

Схема границ прилегающей территории.


Муниципальное бюджетное дошкольное образовательное учреждение детский сад № 21 «Семицветик» станицы Бжедуховской муниципального образования Белореченский район (МБДОУ Д/С 21), расположенное по адресу: Краснодарский край, Белореченский район, станица Бжедуховская, улица Комсомольская, № 1



- Границы обособленной территории детского сада 21 «Семицветик»
- - - Границы территории, на которой не допускается розничная продажа алкогольной продукции
- ← Минимальное расстояние по пешеходной доступности-50 м

Схема границ прилегающей территории.


Муниципальное бюджетное дошкольное образовательное учреждение детский сад №39 поселка Нижневеденеевский муниципального образования Белореченский район, расположенное по адресу: Краснодарский край, Белореченский район, п.Нижневеденеевский, улица Клубная, № 8.



- Границы территории детский сад №39
- - - Границы территории, на которой не допускается розничная продажа алкогольной продукции
- ← Минимальное расстояние по пешеходной доступности-50 м

Схема границ прилегающей территории.

Муниципальное автономное учреждение «Спортивная площадка»
Бжедуховского сельского поселения муниципального образования
Белореченский район расположенное по адресу: Краснодарский край,
Белореченский район, ст.Бжедуховская, улица Кавказская б/н.



- Границы территории «Спортивная площадка»
- - - - - Границы территории, на которой не допускается розничная продажа алкогольной продукции
- ← Минимальное расстояние по пешеходной доступности-25 м

Схема границ прилегающей территории.


Муниципальное бюджетное учреждение здравоохранения
«Центральная районная больница муниципального образования
Белореченский район». Фельдшерско-акушерский пункт (ФАП)
«Новогурийский», расположенный по адресу: Краснодарский край,
Белореченский район, хутор Новогурийский, улица Северная, № 1.



- Границы территории Фельдшерско-акушерский пункт (ФАП) «Новогурийский»
- Границы территории, на которой не допускается розничная продажа алкогольной продукции
- ← Минимальное расстояние по пешеходной доступности-25 м

Схема границ прилегающей территории.

Муниципальное бюджетное учреждение здравоохранения «Центральная районная больница муниципального образования Белореченский район». Фельдшерско-акушерский пункт (ФАП) «Октябрьский», расположенный по адресу: Краснодарский край, Белореченский район, станица Октябрьская, переулок Короткий, № 8-2.



- Фельдшерско-акушерский пункт (ФАП) «Октябрьский»
- - - Границы территории, на которой не допускается розничная продажа алкогольной продукции
- ← Минимальное расстояние по пешеходной доступности-25 м

Схема границ прилегающей территории.

Муниципальное бюджетное учреждение здравоохранения «Центральная районная больница муниципального образования Белореченский район». Бжедуховская участковая больница, расположенная по адресу: Краснодарский край, Белореченский район, станица Бжедуховская, улица Восточная, № 1.



- Границы территории Бжедуховской участковой больницы.
- - - - - Границы территории, на которой не допускается розничная продажа алкогольной продукции
- ← Минимальное расстояние по пешеходной доступности-25 м

Схема границ прилегающей территории.


Муниципальное бюджетное учреждение социального обслуживания Краснодарского края « Нижневеденеевский психоневрологический интернат. Адрес: Краснодарский край, Белореченский район, п. Нижневеденеевский , улица Центральная , № 1.



- Границы территории Нижневеденеевский психоневрологический интернат
- - - - - Границы территории, на которой не допускается розничная продажа алкогольной продукции
- ← Минимальное расстояние по пешеходной доступности-25 м

Схема границ прилегающей территории.

Муниципальное бюджетное учреждение здравоохранения «Центральная районная больница муниципального образования Белореченский район». Фельдшерско-акушерский пункт (ФАП) «Нижневеденеевский», расположенный по адресу: Краснодарский край, Белореченский район, поселок Нижневеденеевский, улица Клубная, № 1




- Границы территории Фельдшерско-акушерский пункт (ФАП) «Нижневеденеевский»
- - - - Границы территории, на которой не допускается розничная продажа алкогольной продукции
- ← Минимальное расстояние по пешеходной доступности-25 м


Приложение № 88
к постановлению администрации
муниципального образования
Белореченский район
от 09.12.2014 № 2896

Схема границ прилегающей территории.

Муниципальное бюджетное образовательное учреждение основная общеобразовательная школа № 14 села Великовечного муниципального образования Белореченский район (МБОУ ООШ 14).
Адрес: Краснодарский край, Белореченский район, село Великовечное, ул.Мира № 58.



- границы территории МБОУ ООШ 14



- границы территории, на которой не допускается розничная продажа алкогольной продукции





- минимальное расстояние по пешеходной доступности-50 м


Приложение № 89
к постановлению администрации
муниципального образования
Белореченский район
от 04.12.2014 № 2896

Схема границ прилегающей территории.


Филиал муниципального бюджетного
общеобразовательного учреждения средней
общеобразовательной школы № 23 села
Великовечного муниципального образования
Белореченский район (Филиал МБОУ СОШ 23).
Адрес: Краснодарский край, Белореченский район,
село Великовечное, ул.Ленина № 46.



- границы территории Филиала МБОУ СОШ 23



- границы территории, на которой не допускается розничная продажа
алкогольной продукции




- минимальное расстояние по пешеходной доступности-50 м


Схема границ прилегающей территории.

Филиал муниципального бюджетного общеобразовательного учреждения средней общеобразовательной школы № 23 села Великовечного муниципального образования Белореченский район (Филиал МБОУ СОШ 23).

Адрес: Краснодарский край, Белореченский район, село Великовечное, ул. Ленина № 89/1.



- граница территории Филиала МБОУ СОШ 23



- границы территории, на которой не допускается розничная продажа алкогольной продукции



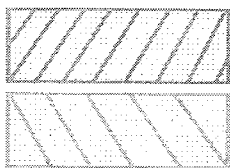
- минимальное расстояние по пешеходной доступности-50 м

Приложение № 92
к постановлению администрации
муниципального образования
Белореченский район
от 04.12.2012 № 2896

Схема границ прилегающей территории.

Муниципальное бюджетное дошкольное образовательное учреждение детский сад № 25 села Великовечного муниципального образования Белореченский район (МДОУ Д/С 25).

Адрес: Краснодарский край, Белореченский район, село Великовечное, ул.Калинина №21.



- границы территории МДОУ Д/С 25

- границы территории , на которой не допускается розничная продажа алкогольной продукции

_____ минимальное расстояние по пешеходной доступности-50 м

Приложение № 93
к постановлению администрации
муниципального образования
Белореченский район
от 04.12.2011 № 2596


Схема границ прилегающей территории.

Муниципальное бюджетное дошкольное
образовательное учреждение детский сад № 38 села
Великовечного муниципального образования
Белореченский район (МДОУ Д/С 38).


Адрес: Краснодарский край, Белореченский район,
село Великовечное, ул. Почтовая, №2.



- границы территории МДОУ Д/С 38



- границы территории, на которой не допускается розничная продажа
алкогольной продукции




минимальное расстояние по пешеходной доступности-50 м


Приложение № 94
к постановлению администрации
муниципального образования
Белореченский район
от 04.12.2017 № 2896

Схема границ прилегающей территории.

Муниципальное бюджетное учреждение
здравоохранения "Центральная районная больница
муниципального образования Белореченский район".
Великовечненская амбулатория. Адрес:
Краснодарский край, Белореченский район, село
Великовечное, ул.Ленина № 89.



- границы территории Великовечненской амбулатории




- границы территории, на которой не допускается розничная продажа
алкогольной продукции




- минимальное расстояние по пешеходной доступности-25 м

Схема границ прилегающей территории.

Муниципальное бюджетное учреждение
здравоохранения "Центральная районная больница
муниципального образования Белореченский район".
Фельдшерско-акушерский пункт (ФАП)
"Великовечненский". Адрес: Краснодарский край,
Белореченский район, село Великовечное,
ул.Почтовая № 44.



- границы территории ФАП "Великовечненский"




- границы территории, на которой не допускается розничная продажа
алкогольной продукции

_____ минимальное расстояние по пешеходной доступности-25 м

Схема границ прилегающей территории.

Муниципальное бюджетное общеобразовательное учреждение основная общеобразовательная школа № 29 поселка Дружного муниципального образования Белореченский район (МБОУ ООШ 29), расположенная по адресу: Краснодарский край, Белореченский район, поселок Дружный, улица Советская, № 59



- Границы территории, на которой не допускается розничная продажа алкогольной продукции
- > Максимальное расстояние по пешеходной доступности – 50 м

Приложение № 97
к постановлению администрации
муниципального образования
Белореченский район
от 04.12.2012 № 2096

Схема границ прилегающей территории.


Муниципальное бюджетное дошкольное образовательное учреждение детский сад № 43 поселка Дружного муниципального образования Белореченский район (МБДОУ Д/С 43), расположенное по адресу: Краснодарский край, Белореченский район, поселок Дружный, улица Молодежная, № 2А



- - Границы территории, на которой не допускается розничная продажа алкогольной продукции
- > - Максимальное расстояние по пешеходной доступности – 50 м

Схема границ прилегающей территории.

Муниципальное бюджетное учреждение здравоохранения
«Центральная районная больница муниципального образования
Белореченский район». Фельдшерско-акушерский пункт (ФАП)
«Дружненский», расположенный по адресу: Краснодарский край,
Белореченский район, поселок Дружный, улица Советская, 49 Л.




- Границы территории, на которой не допускается розничная продажа алкогольной продукции
- > Максимальное расстояние по пешеходной доступности-25 м

Приложение № 99
к постановлению администрации
муниципального образования
Белореченский район
от 09.12.2017 № 2896

Схема границы прилегающей территории.

Муниципальное бюджетное учреждение
здравоохранения «Центральная районная больница
муниципального образования Белореченский район».
Фельдшерско-акушерский пункт (ФАП) «Мирный»,
расположенный по адресу: Краснодарский край,
Белореченский район, поселок Мирный, улица Светлая, № 2/2



- - - - - Границы территории, на которой не допускается розничная продажа алкогольной продукции
- - Максимальное расстояние по пешеходной доступности – 25 м

Приложение № 100
к постановлению администрации
муниципального образования
Белореченский район
от 04.11.2014 № 2896

Схема границ прилегающей территории.

Муниципальное бюджетное учреждение здравоохранения «Центральная районная больница
муниципального образования Белореченский район».

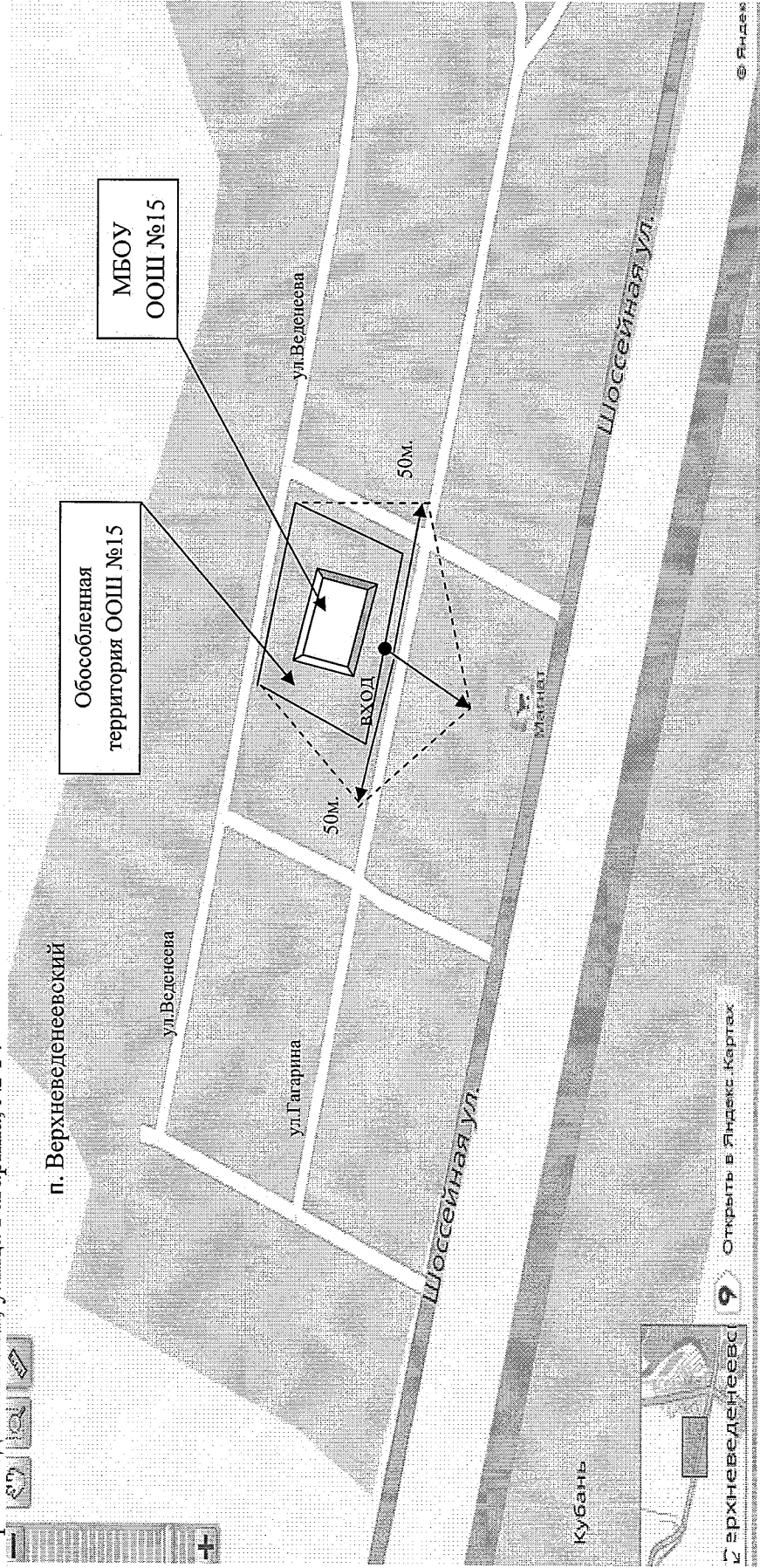
Фельдшерско-акушерский пункт (ФАП) «Долгогусевский»,
расположенный по адресу: Краснодарский край, Белореченский район, хутор Долгогусевский,
улица Голенева, № 133/1.



- - Границы территории, на которой не допускается розничная продажа алкогольной продукции
- > - Максимальное расстояние по пешеходной доступности – 25 м

Схема границ прилегающей территории.

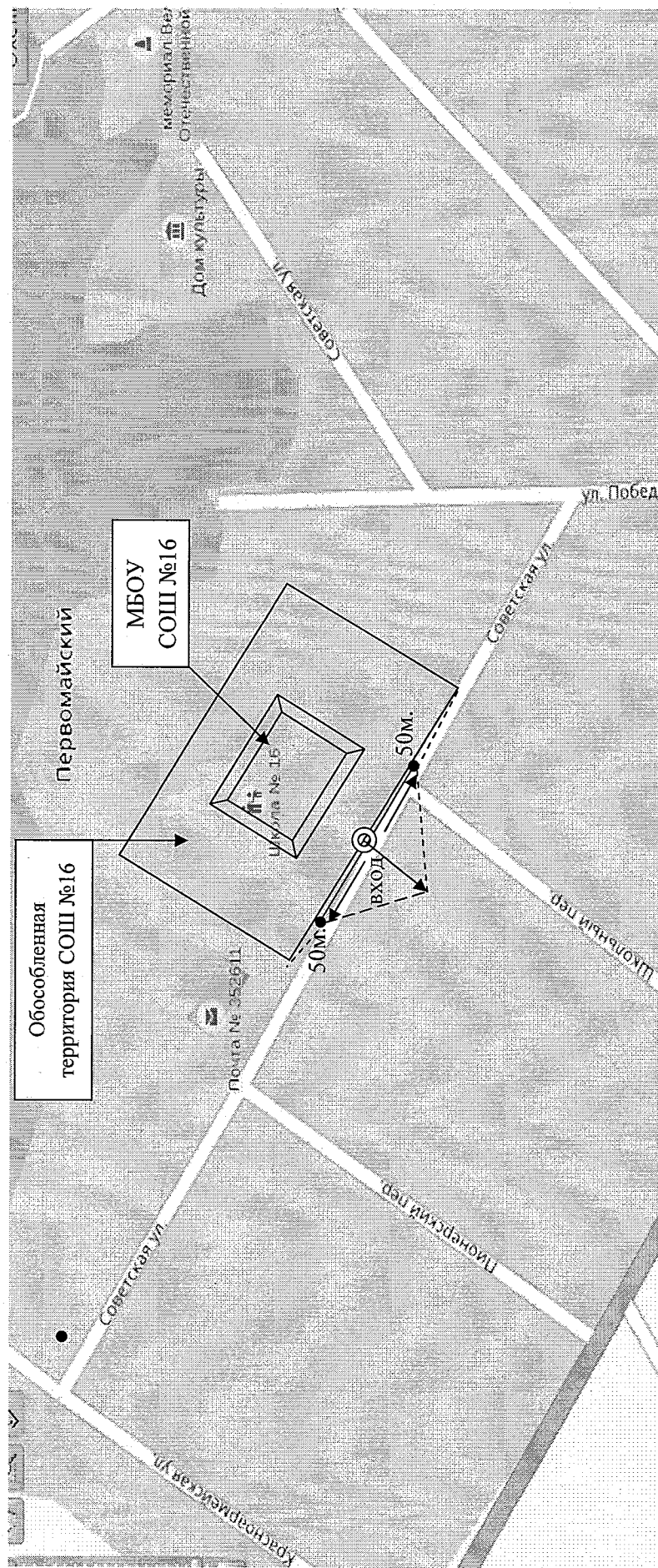
Муниципальное бюджетное общеобразовательное учреждение основная общеобразовательная школа № 15 поселка Верхневеденеевского муниципального образования Белореченский район (МБОУ ООШ №15), расположенное по адресу: Краснодарский край, Белореченский район, поселок Верхневеденеевский, улица Гагарина, № 14



- Границы территории МБОУ ООШ №15
- - - - - Границы территории, на которой не допускается розничная продажа алкогольной продукции
- ← Минимальное расстояние по пешеходной доступности-50 м

Схема границ прилегающей территории.

Муниципальное бюджетное общеобразовательное учреждение средняя общеобразовательная школа № 16 имени П.А.Сидорова поселка Первомайского муниципального образования Белореченский район (МБОУ СОШ 16), расположенное по адресу: Краснодарский край, Белореченский район, поселок Первомайский, улица Советская, № 6



- Границы территории МБОУ СОШ 16
- - - Границы территории, на которой не допускается розничная продажа алкогольной продукции
- ← Минимальное расстояние по пешеходной доступности-50 м

Схема границ прилегающей территории.

Муниципальное бюджетное общеобразовательное учреждение основная общеобразовательная школа № 17 поселка Комсомольского муниципального образования Белореченский район (МБОУ ООШ 17), расположенное по адресу: Краснодарский край, Белореченский район, поселок Комсомольский, улица Школьная, № 16

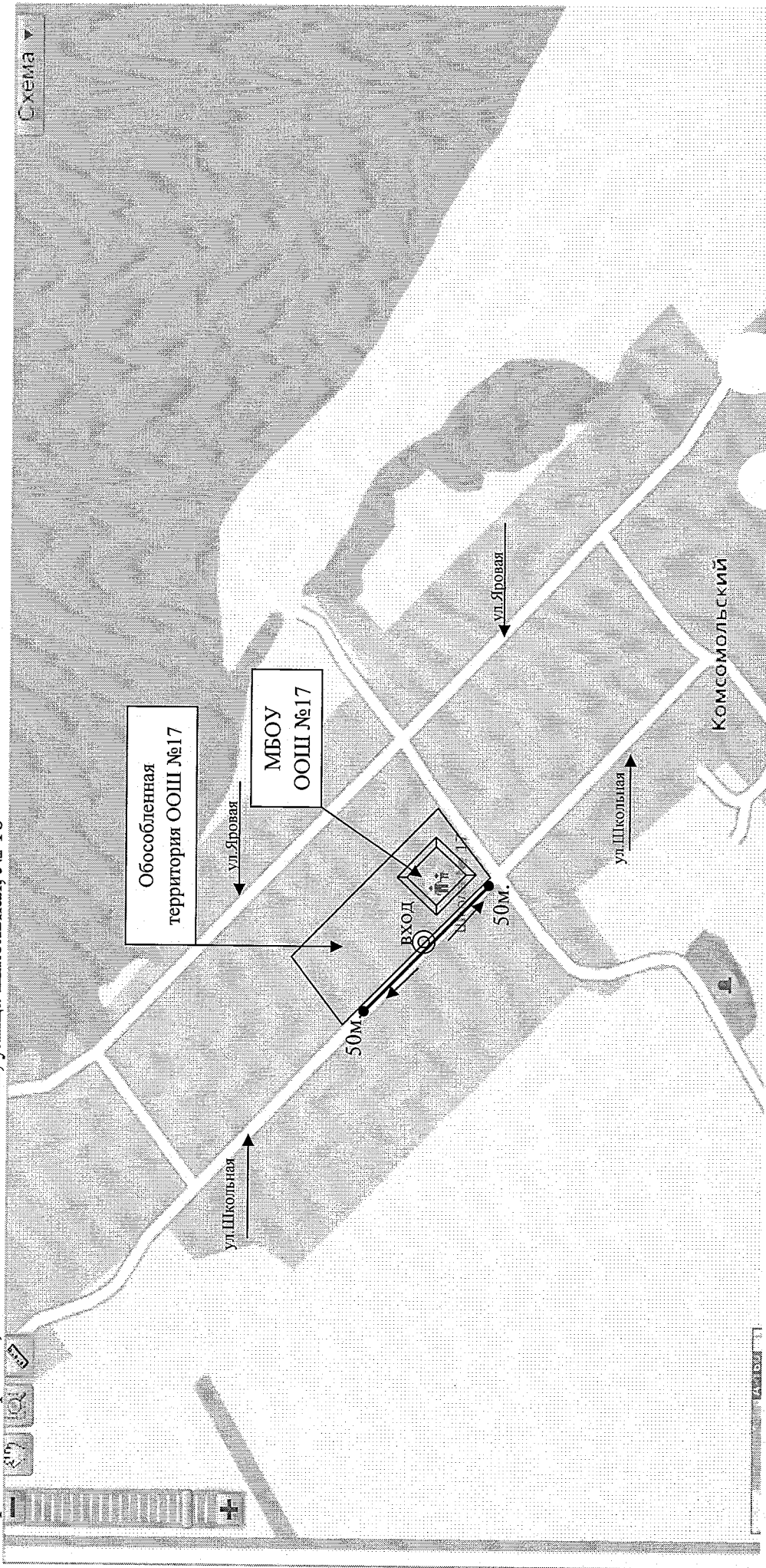
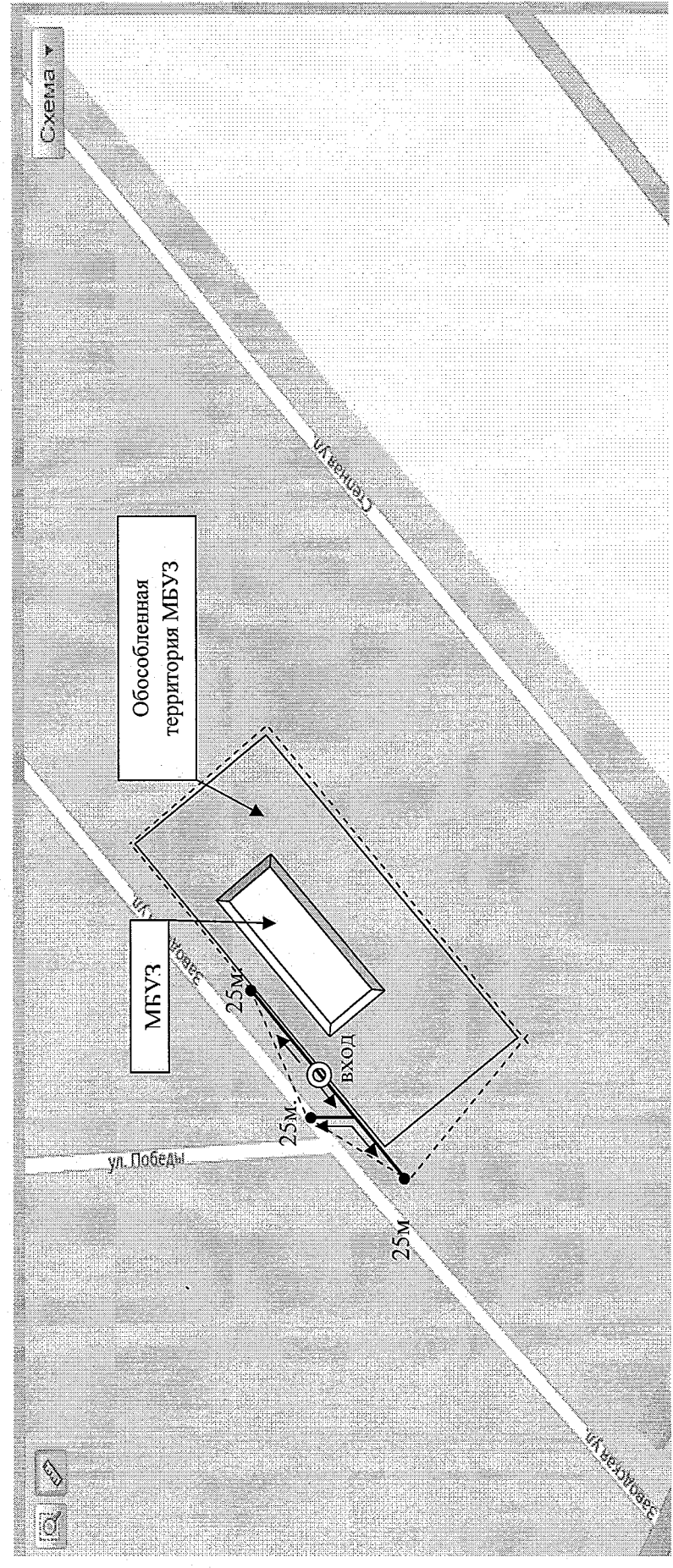


Схема границы прилегающей территории.


Муниципальное бюджетное учреждение здравоохранения «Центральная районная больница
муниципального образования Белореченский район». Первомайская амбулатория, расположенная по
адресу: Краснодарский край, Белореченский район, поселок Первомайский, улица Заводская, № 4



- Границы территории Первомайской амбулатории.
- - - - - Границы территории, на которой не допускается розничная продажа алкогольной продукции
- Минимальное расстояние по пешеходной доступности-25 м

Схема границ прилегающей территории.

Муниципальное бюджетное учреждение здравоохранения «Центральная районная больница муниципального образования Белореченский район». Фельдшерско-акушерский пункт (ФАП) «Верхневеденецкий», расположенный по адресу: Краснодарский край, Белореченский район, поселок Верхневеденецкий, улица Гагарина, № 21



- Границы территории, на которой не допускается розничная продажа алкогольной продукции
- Минимальное расстояние по пешеходной доступности-25м

Схема границ прилегающей территории.

Муниципальное бюджетное учреждение здравоохранения «Центральная районная больница муниципального образования Белореченский район». Фельдшерско-акушерский пункт (ФАП) «Высотный», расположенный по адресу: Краснодарский край, Белореченский район, поселок Высотный, улица Центральная, № 34.

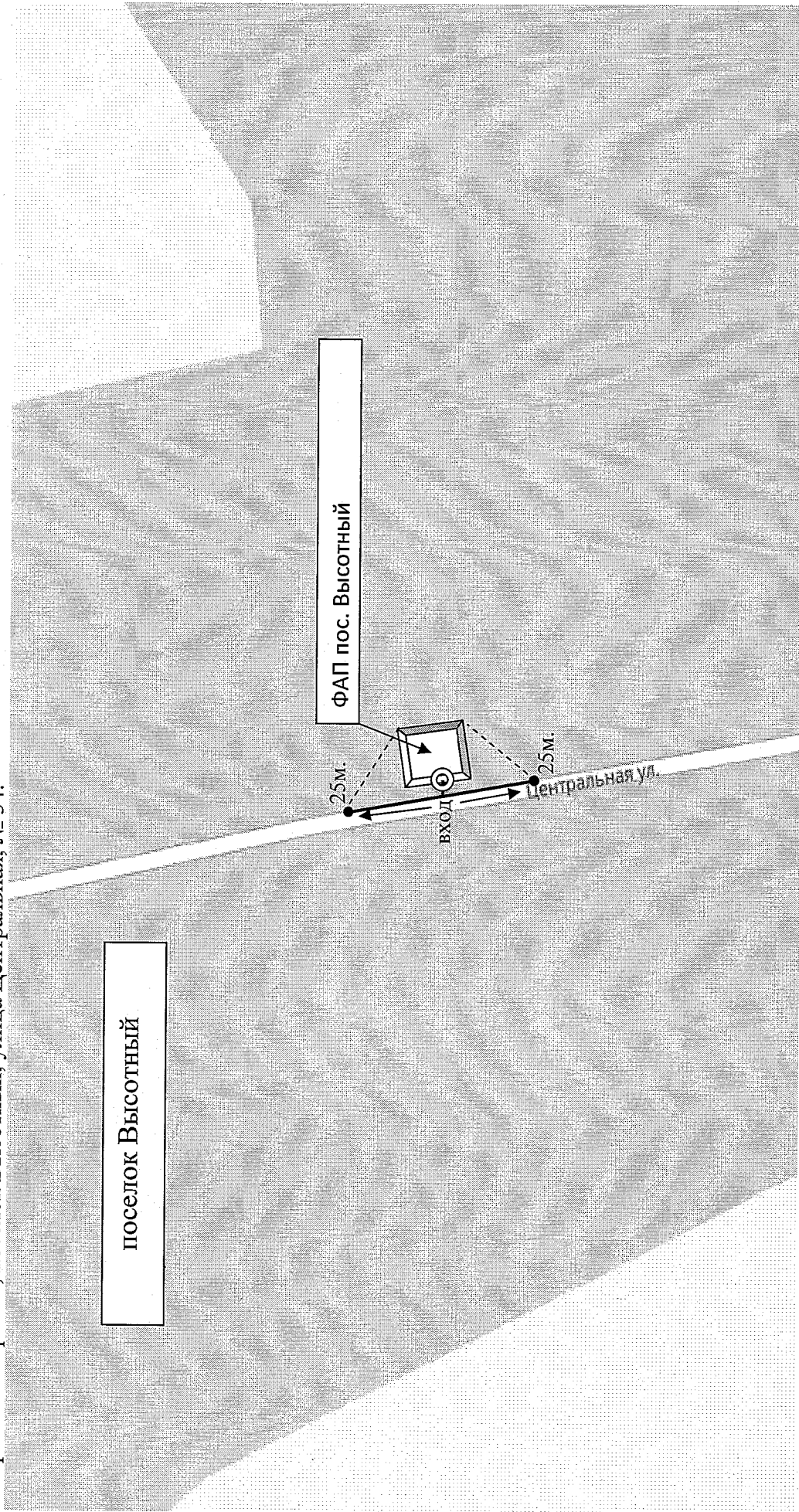
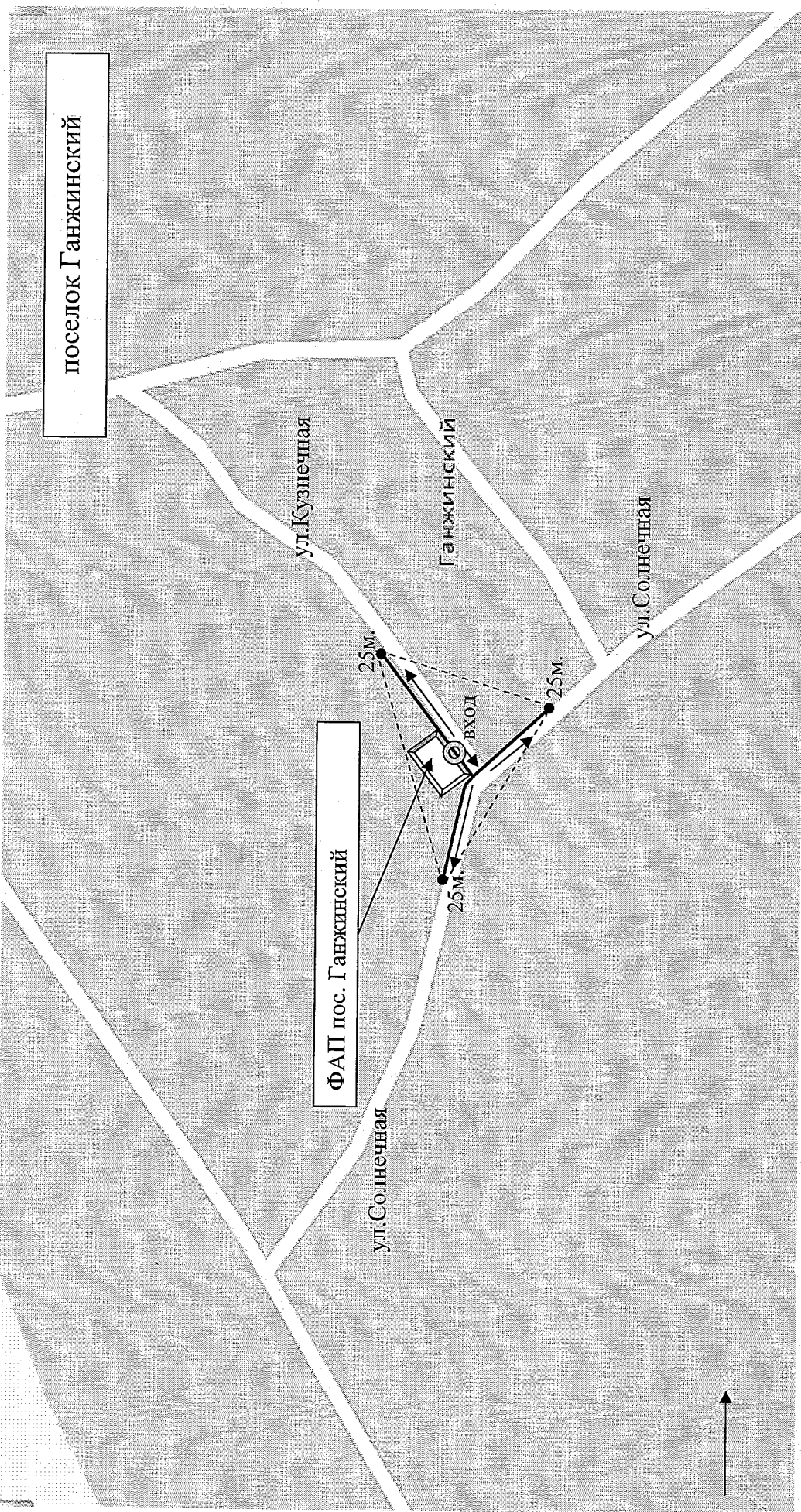


Схема границ прилегающей территории.

Муниципальное бюджетное учреждение здравоохранения «Центральная районная больница муниципального образования Белореченский район». Фельдшерско-акушерский пункт (ФАП) «Ганжинский», расположенный по адресу: Краснодарский край, Белореченский район, поселок Ганжинский, улица Солнечная, № 7.



Приложение № 108

к постановлению администрации
муниципального образования
Белореченский район

от 29.12.2017 года № 2996

Схема границ прилегающей территории.

Муниципальное бюджетное учреждение здравоохранения «Центральная районная больница муниципального образования Белореченский район» Фельдшерско-акушерский пункт (ФАП) «Комсомольский», расположенный по адресу: Краснодарский край, Белореченский район, поселок Комсомольский, улица Октябрьская, № 12

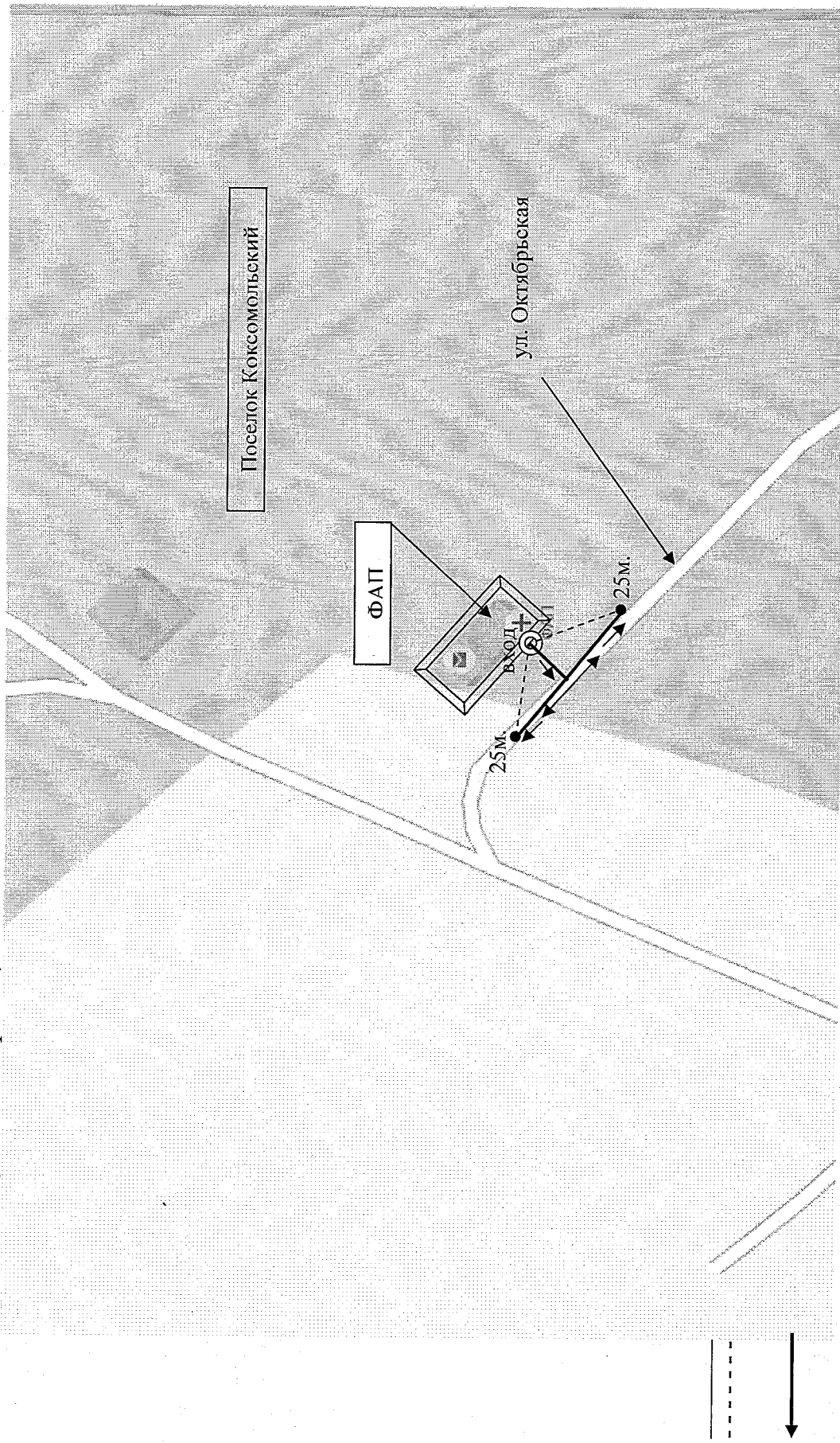


Схема границ прилегающей территории.

Муниципальное бюджетное учреждение здравоохранения «Центральная районная больница муниципального образования Белореченский район». Фельдшерско-акушерский пункт (ФАП) «Протоchnый», расположенный по адресу: Краснодарский край, Белореченский район, поселок Протоchnый, улица Мира, № 57.

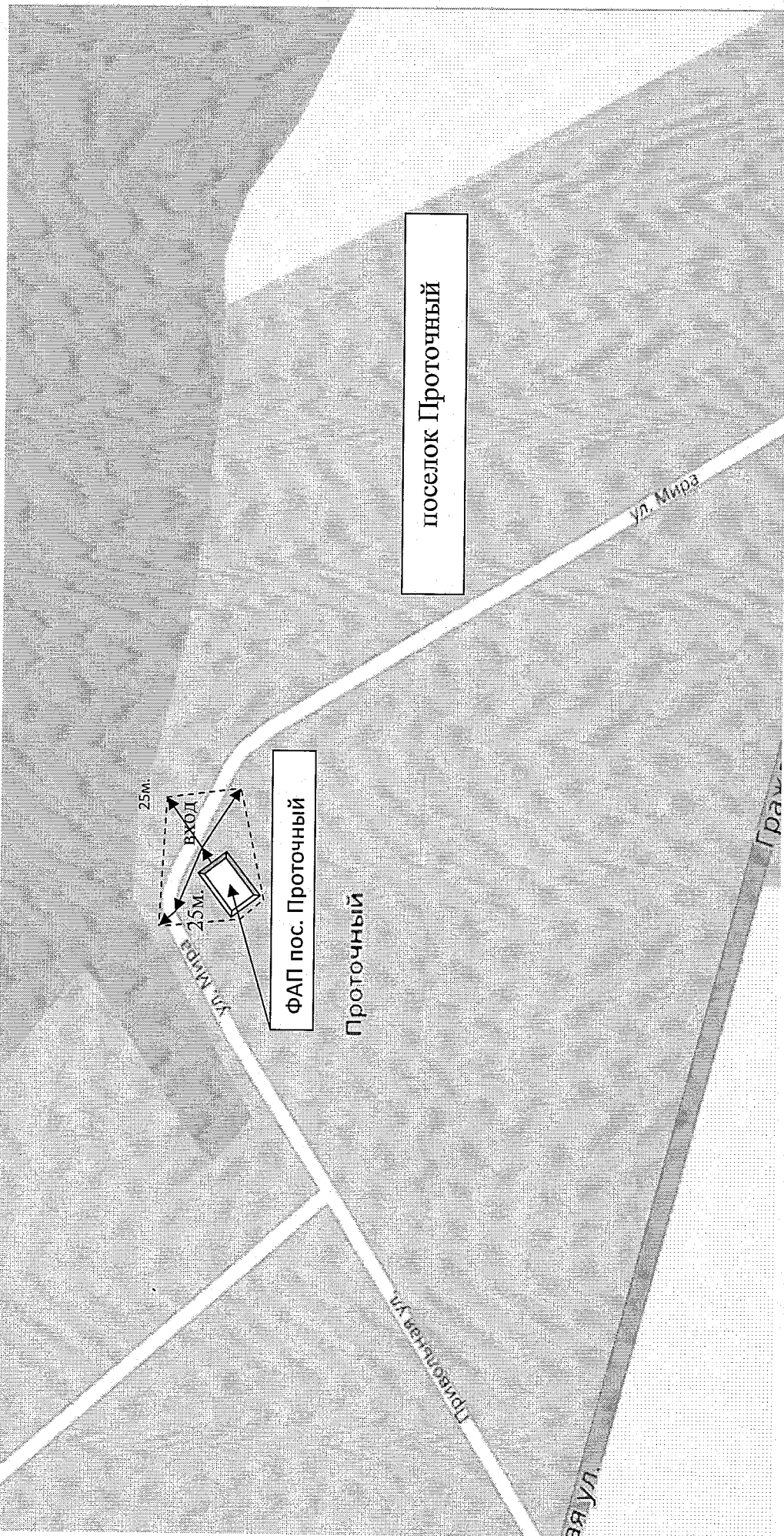


Схема границ прилегающей территории.

Муниципальное бюджетное общеобразовательное учреждение средняя общеобразовательная школа № 26 станции Пшехской муниципального образования Белореченский район (МБОУ СОШ 26).

Адрес: Краснодарский край, Белореченский район, станция Пшехская, улица Мира, № 6.




- Границы территории МБОУ СОШ 26
- - - - - Границы территории, на которой не допускается розничная продажа алкогольной продукции
- ← Минимальное расстояние по пешеходной доступности - 50 м

Приложение №11
к постановлению администрации
муниципального образования
Белореченский район
от 09.12.2012 № 2896

Схема границ прилегающей территории

Муниципальное бюджетное общеобразовательное учреждение средняя общеобразовательная школа № 27 хутора Кубанского муниципального образования Белореченский район (МБОУ СОШ 27).
Адрес: Краснодарский край, Белореченский район, хутор Кубанский, улица Школьная, № 40.




- Границы территории МБОУ СОШ 27
- - - - - Границы территории, на которой не допускается розничная продажа алкогольной продукции
- Минимальное расстояние по пешеходной доступности-50 м

Схема границ прилегающей территории.

Муниципальное бюджетное общеобразовательное учреждение основная общеобразовательная школа № 28 хутора Тернового муниципального образования Белореченский район (МБОУ ООШ 28).

Адрес: Краснодарский край, Белореченский район, хутор Терновый, улица Спортивная, № 36.




Границы территории МБОУ ООШ 28

Границы территории, на которой не допускается розничная продажа алкогольной продукции

Минимальное расстояние по пешеходной доступности - 50 м

Схема границ прилегающей территории.

Муниципальное бюджетное дошкольное образовательное учреждение детский сад комбинированного вида № 15 «Пчелка» станции Пшехской муниципального образования Белореченский район (МБДОУ Д/С 15).
Адрес: Краснодарский край, Белореченский район, станция Пшехская, улица Вокзальная, № 3.




- Границы территории МБДОУ Д/С 15
- - - Границы территории, на которой не допускается розничная продажа алкогольной продукции
- == Минимальное расстояние по пешеходной доступности-50 м

Приложение №14
к постановлению администрации
муниципального образования
Белореченский район
от 09/10/07 № 2896

Схема границ прилегающей территории.


Муниципальное бюджетное дошкольное
образовательное учреждение детский сад
общеразвивающего вида №33 хутора Кубанского
муниципального образования Белореченский район
(МБДОУ Д/С 33).
Адрес: Краснодарский край, Белореченский район,
хутор Кубанский, улица Мира, № 1.



- Границы территории МБДОУ Д/С 33
- Границы территории, на которой не допускается розничная продажа алкогольной продукции
- Минимальное расстояние по пешеходной доступности 50 м

Схема границ прилегающей территории.

Муниципальное бюджетное учреждение
здравоохранения «Центральная районная больница
муниципального образования Белореченский район».
Пшехская амбулатория расположенная по адресу:
Краснодарский край, Белореченский район, станица
Пшехская, улица Октябрьская, № 22.



- Границы территории Пшехской амбулатории
- Границы территории, на которой не допускается розничная продажа алкогольной продукции
- Минимальное расстояние по пешеходной доступности - 25 м

Схема границ прилегающей территории.


Муниципальное бюджетное учреждение
здравоохранения «Центральная районная больница
муниципального образования Белореченский район».
Фельдшерско-акушерский пункт (ФАП) «Терновский».
Адрес: Краснодарский край, Белореченский район,
хутор Терновский, улица Спортивная, № 34.



- Границы территории ФАП «Терновский»
- - - - - Границы территории, на которой не допускается розничная продажа алкогольной продукции
- ← Минимальное расстояние по пешеходной доступности-25 м

Схема границ прилегающей территории.

Муниципальное бюджетное учреждение
здравоохранения «Центральная районная больница
муниципального образования Белореченский район»,
Фельдшерско-акушерский пункт (ФАП)
«Фадеевский», расположенный по адресу:
Краснодарский край, Белореченский район, хутор
Фадеевский, улица Мира, № 44.



- Границы территории ФАП «Фадеевский»
- - - Границы территории, на которой не допускается розничная продажа алкогольной продукции
- ← Минимальное расстояние по пешеходной доступности - 25 м

Схема границ прилегающей территории.

Муниципальное бюджетное учреждение
здравоохранения «Центральная районная больница
муниципального образования Белореченский район».
Офис врача общей практики хутора «Кубанский»
Адрес: Краснодарский край, Белореченский район,
хутор Кубанский, улица Школьная, № 21 А.

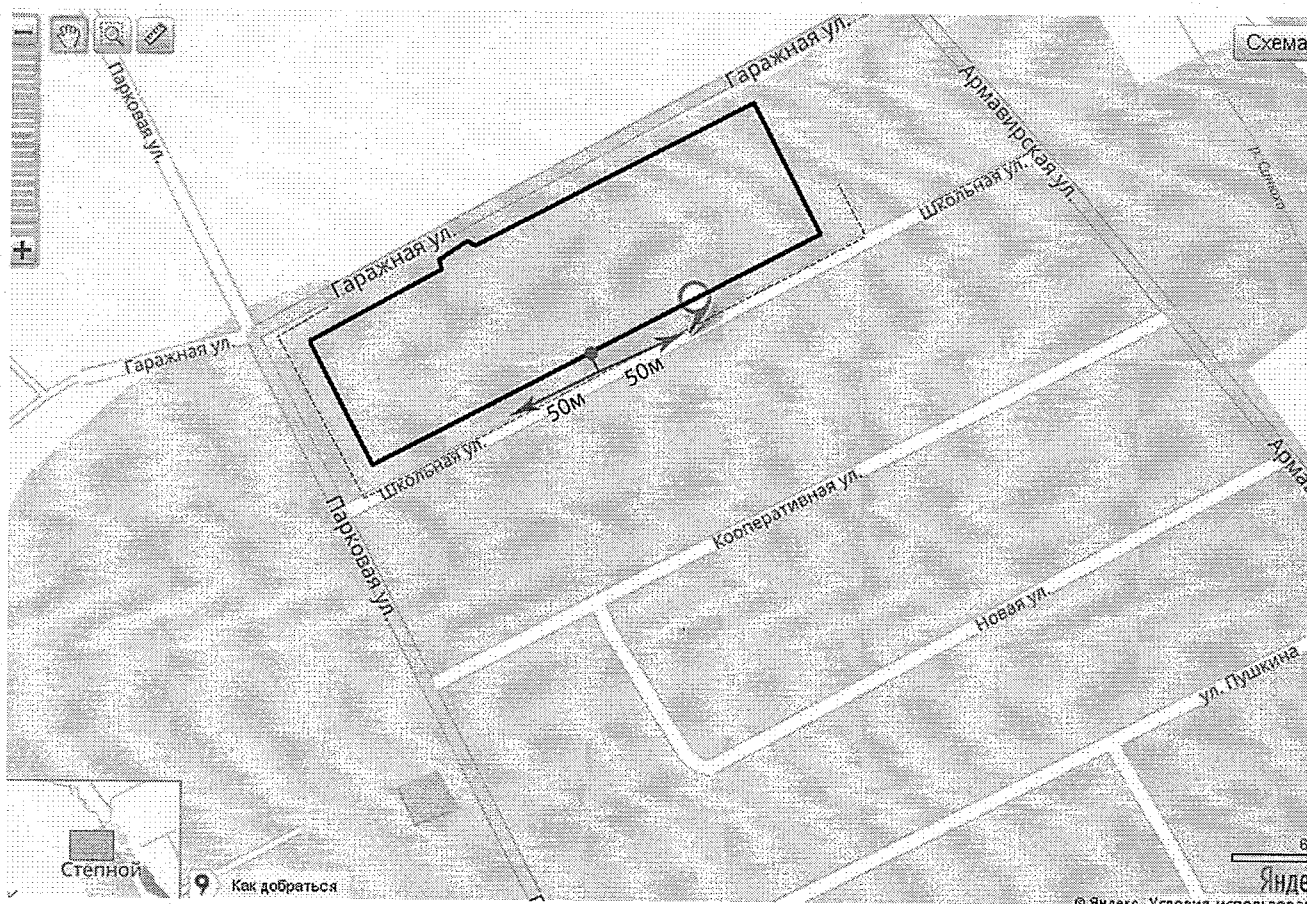


- Границы территории офиса врача общей практики.
- - - Границы территории, на которой не допускается розничная продажа алкогольной продукции
- ← Минимальное расстояние по пешеходной доступности - 25 м

Приложение №120
к постановлению администрации
муниципального образования
Белореченский район
от 04.12.2017 № 2896

Схема границ прилегающей территории.

Муниципальное бюджетное дошкольное образовательное учреждение детский сад № 40 поселка Степного муниципального образования Белореченский район (МБДОУ Д/С 40), расположенное по адресу: Краснодарский край, Белореченский район, поселок Степной, улица Школьная, №13



- Границы территории МБДОУ Д/С 40
- - - - - Границы территории, на которой не допускается розничная продажа алкогольной продукции
- ← Минимальное расстояние по пешеходной доступности-50 м

Приложение №121
к постановлению администрации
муниципального образования
Белореченский район
от 04.12.2014 № 2896

Схема границ прилегающей территории.

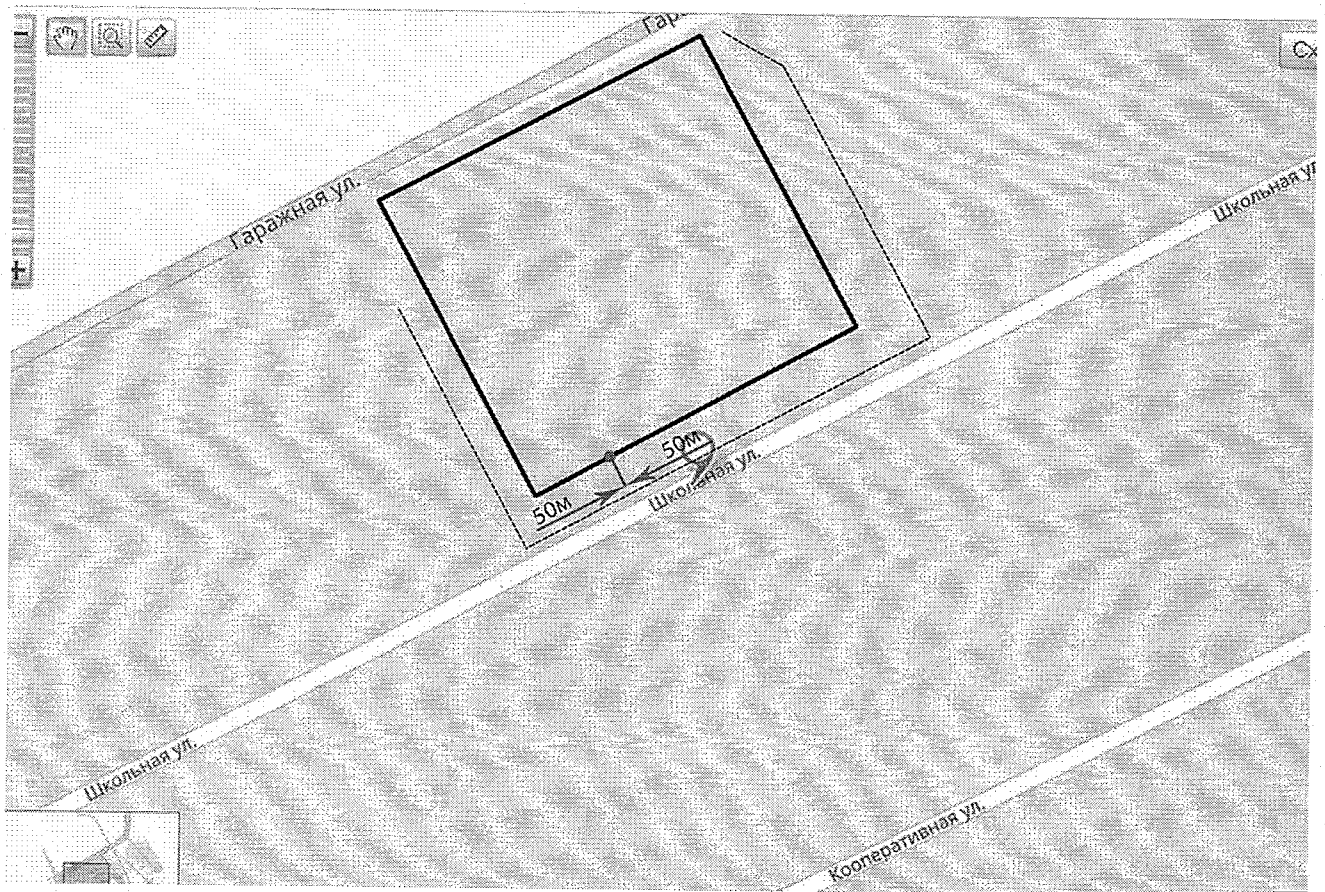
Муниципальное бюджетное общеобразовательное учреждение средняя общеобразовательная школа № 31 посёлка Родники муниципального образования Белореченский район (МБОУ СОШ 31), расположенное по адресу: Краснодарский край, Белореченский район, посёлка Родники, улица Норильская, №6



- Границы территории МБОУ СОШ 31
- - - - - Границы территории, на которой не допускается розничная продажа алкогольной продукции
- ← Минимальное расстояние по пешеходной доступности-50 м

Схема границ прилегающей территории.

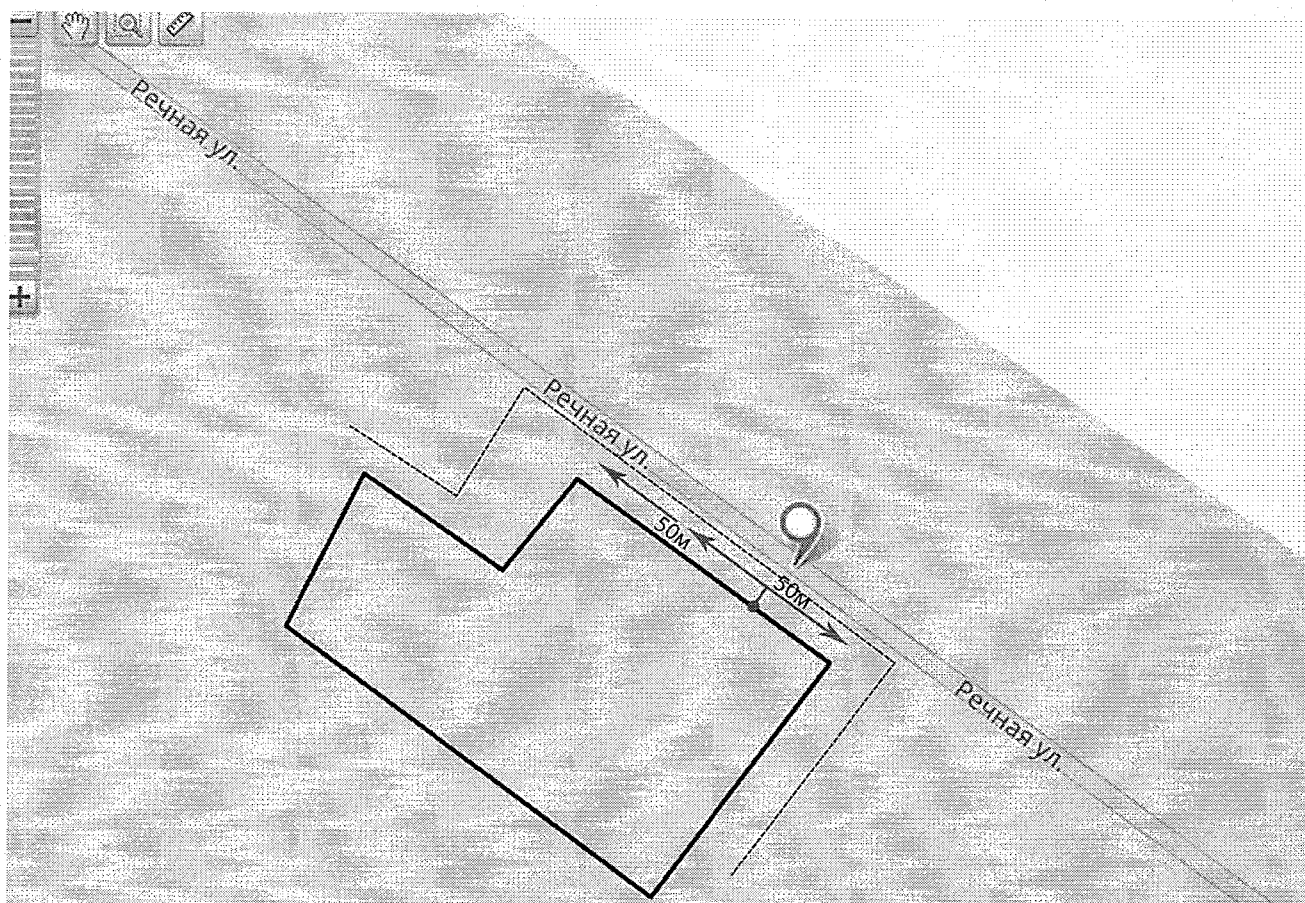
Муниципальное бюджетное общеобразовательное учреждение средняя общеобразовательная школа № 36 посёлка Степного муниципального образования Белореченский район (МБОУ СОШ 36), расположенное по адресу: Краснодарский край, Белореченский район, посёлок Степной, улица Школьная, №11



- Границы территории МБОУ СОШ 36
- - - - - Границы территории, на которой не допускается розничная продажа алкогольной продукции
- ← Минимальное расстояние по пешеходной доступности-50 м

Схема границ прилегающей территории.

Муниципальное бюджетное общеобразовательное учреждение средняя общеобразовательная школа № 32 хутора Грушёвого муниципального образования Белореченский район (МБОУ СОШ 32), расположенное по адресу: Краснодарский край, Белореченский район, хутор Грушёвый, улица Речная, № 4

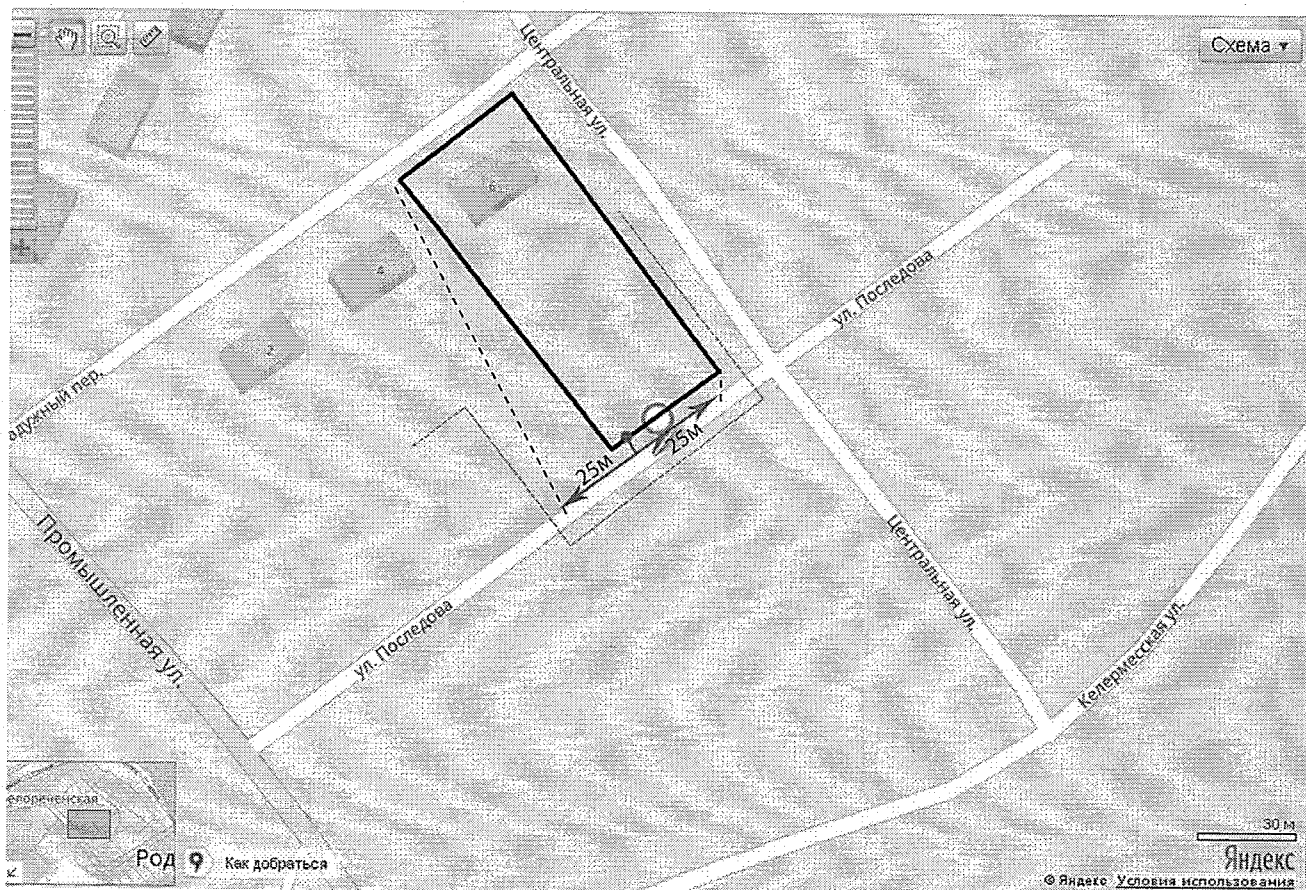


- Границы территории МБОУ СОШ 32
- - - - - Границы территории, на которой не допускается розничная продажа алкогольной продукции
- > Минимальное расстояние по пешеходной доступности-50 м

Приложение №124
к постановлению администрации
муниципального образования
Белореченский район
от 04.12.2017 № 2896

Схема границ прилегающей территории.

Муниципальное бюджетное учреждение здравоохранения «Центральная районная больница муниципального образования Белореченский район». Фельдшерско-акушерский пункт (ФАП) «Родниковский», расположенный по адресу: Краснодарский край, Белореченский район, поселок Родники, улица Последова, № 9

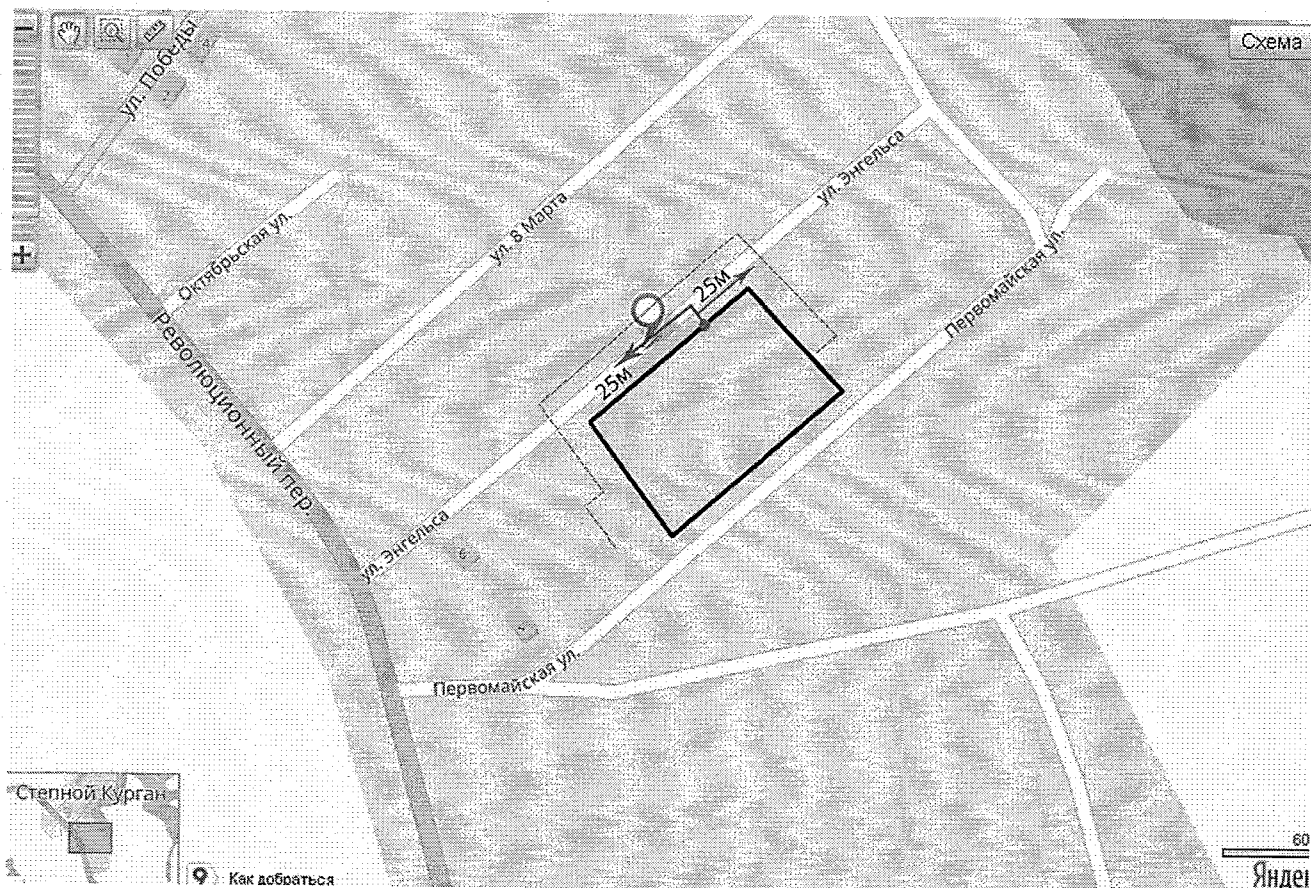


- Границы территории ФАП
- - - - - Границы территории, на которой не допускается розничная продажа алкогольной продукции
- > Минимальное расстояние по пешеходной доступности-25 м

Приложение №125
к постановлению администрации
муниципального образования
Белореченский район
от 04.12.2017 № 2896

Схема границ прилегающей территории.

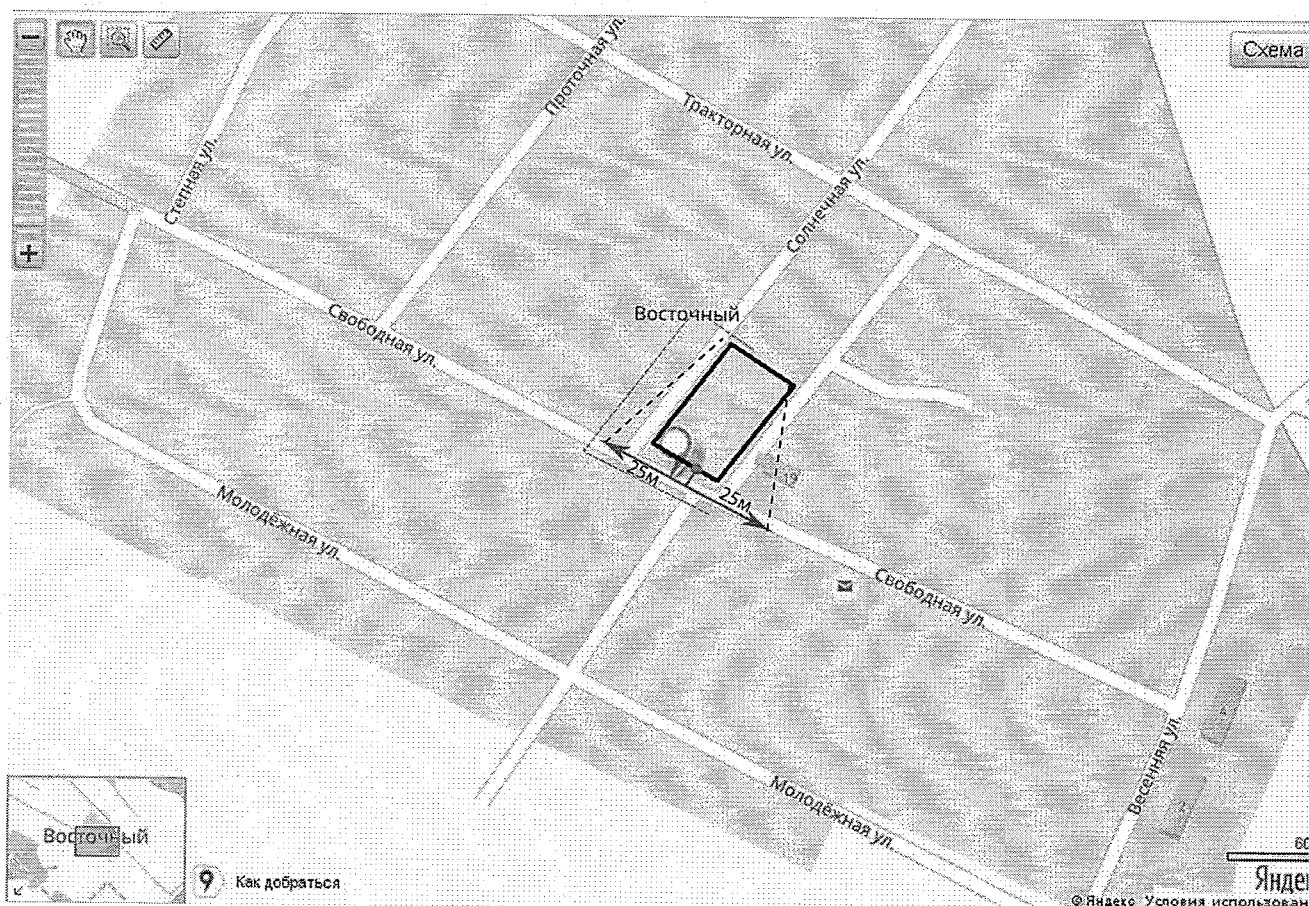
Муниципальное бюджетное учреждение здравоохранения «Центральная районная больница муниципального образования Белореченский район».
Фельдшерско-акушерский пункт (ФАП) «Степной», расположенный по адресу:
Краснодарский край, Белореченский район, посёлок Степной, улица Энгельса, № 13/1



- _____ Границы территории ФАП
- Границы территории, на которой не допускается розничная продажа алкогольной продукции
- Минимальное расстояние по пешеходной доступности-25м

Приложение №126
к постановлению администрации
муниципального образования
Белореченский район
от 04.12.2017 № 2296

Схема границ прилегающей территории.
Муниципальное бюджетное учреждение здравоохранения
«Центральная районная больница муниципального образования
Белореченский район». Фельдшерско-акушерский пункт (ФАП)
«Восточный», расположенный по адресу: Краснодарский край,
Белореченский район, посёлок Восточный, улица Свободная, №33

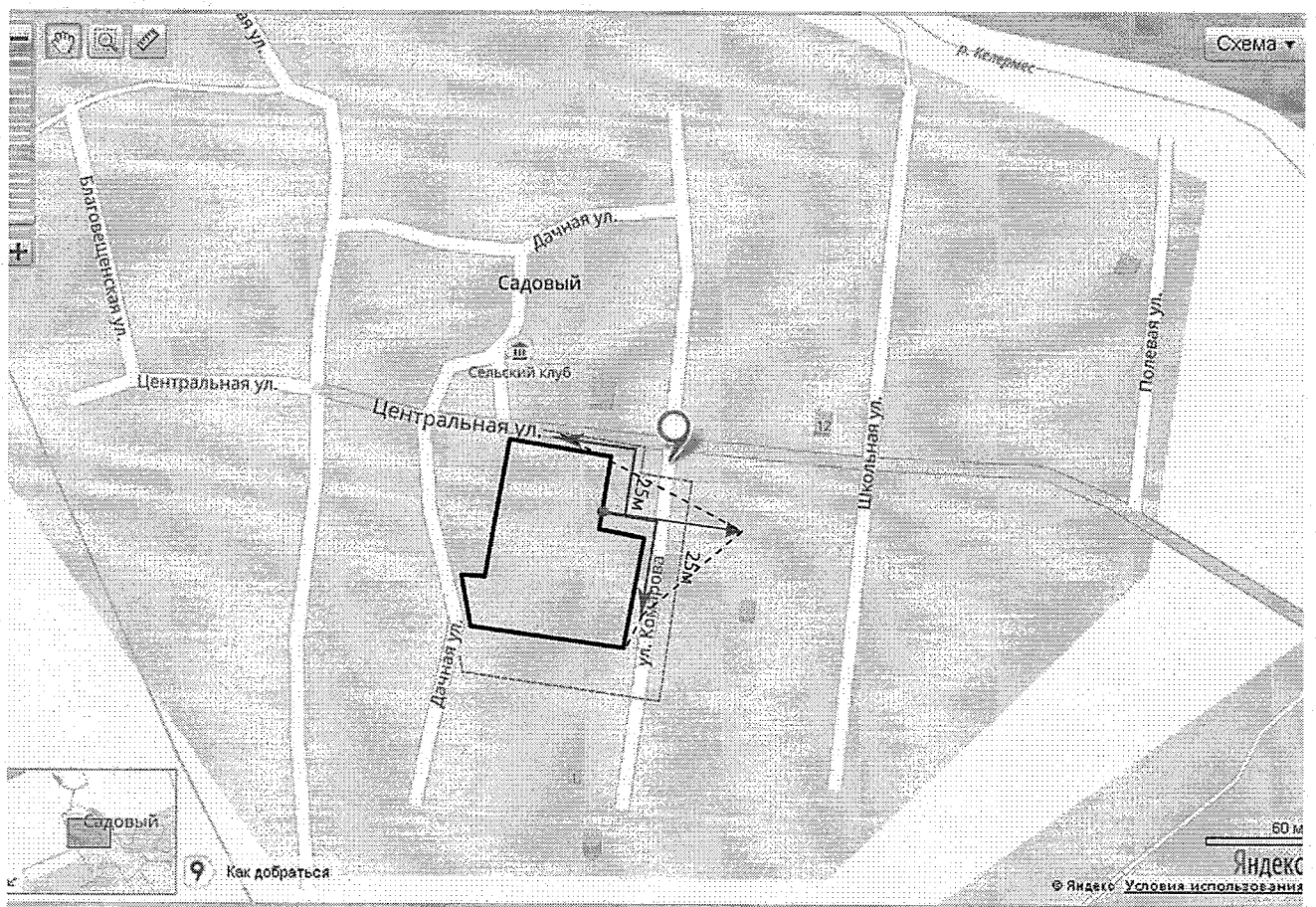


- _____ Границы территории ФАП
- - - - - Границы территории, на которой не допускается розничная продажа алкогольной продукции
- > Минимальное расстояние по пешеходной доступности-25 м

Приложение №127
к постановлению администрации
муниципального образования
Белореченский район
от 04.12.2014 № 2896

Схема границ прилегающей территории.

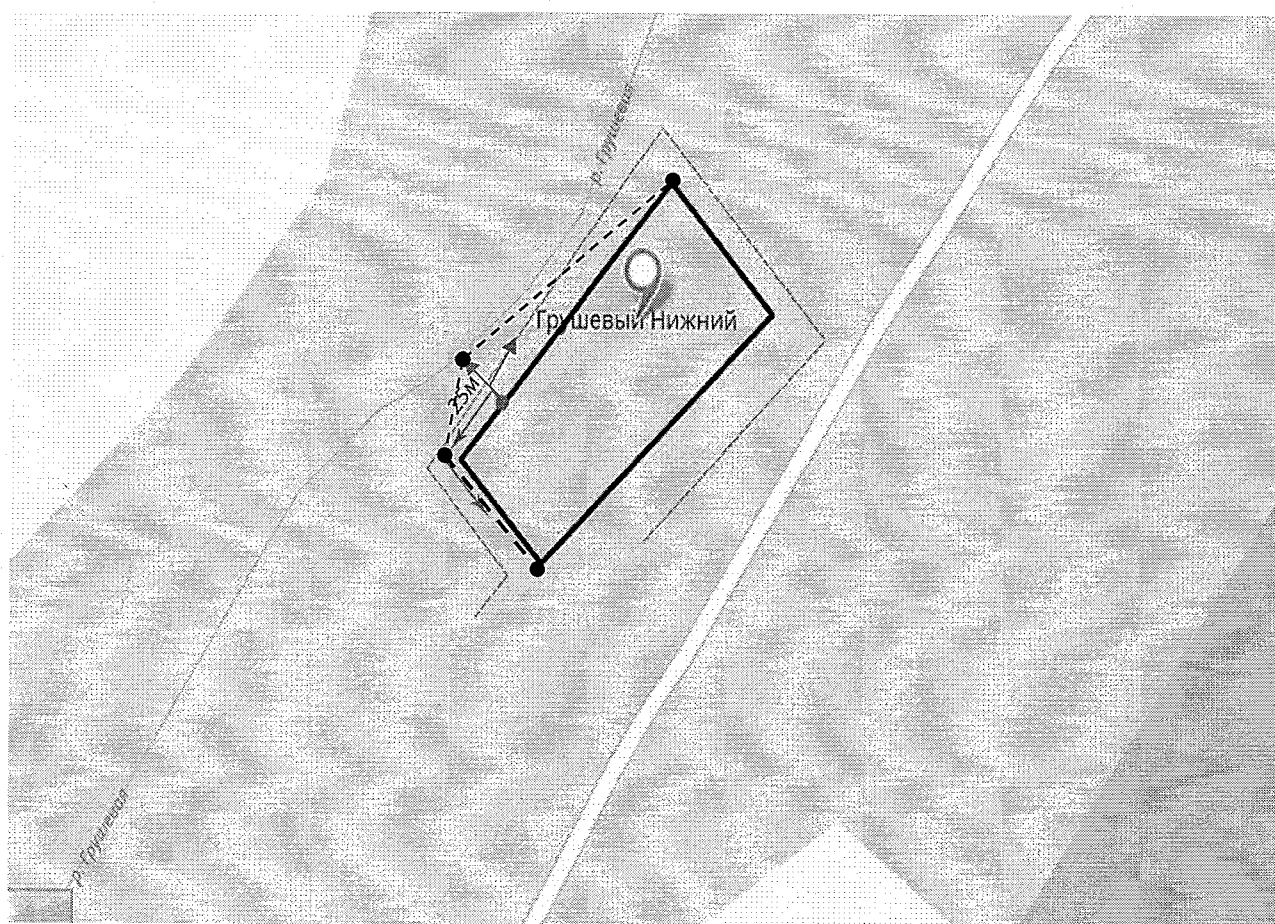
Муниципальное бюджетное учреждение здравоохранения
«Центральная районная больница муниципального образования
Белореченский район». Фельдшерско-акушерский пункт (ФАП)
«Садовый», расположенный по адресу: Краснодарский край,
Белореченский район, посёлок Садовый, улица Комарова, №31.



- Границы территории ФАП
- - - - - Границы территории, на которой не допускается розничная продажа алкогольной продукции
- > Минимальное расстояние по пешеходной доступности- 25 м

Схема границ прилегающей территории.

Муниципальное бюджетное учреждение здравоохранения «Центральная районная больница муниципального образования Белореченский район». Фельдшерско-акушерский пункт (ФАП) «Грушёвый», расположенный по адресу: Краснодарский край, Белореченский район, хутор Грушевый, переулок Родниковский, № 2

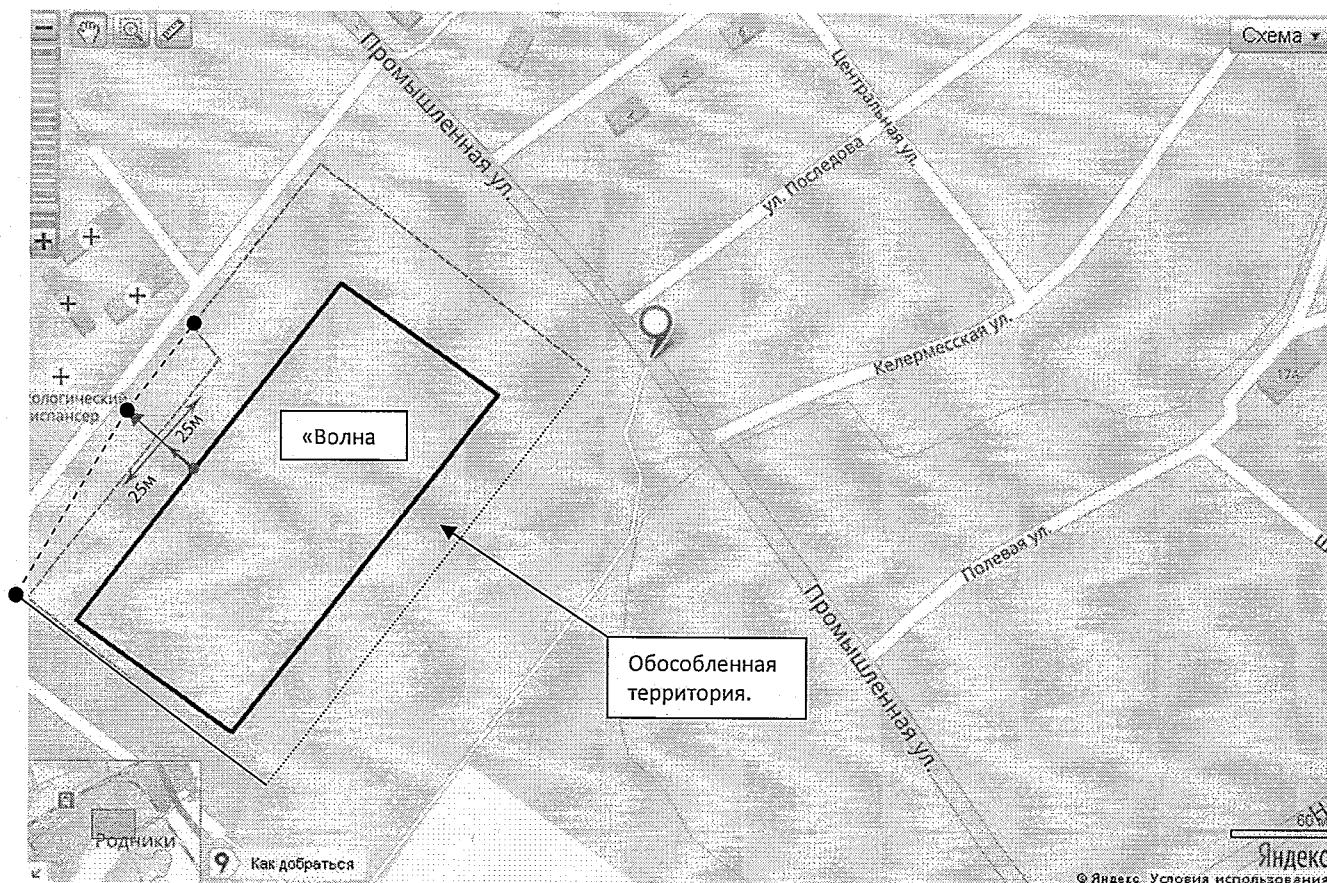


- Границы территории ФАП
- - - - - Границы территории, на которой не допускается розничная продажа алкогольной продукции
- > Минимальное расстояние по пешеходной доступности-25 м

Приложение №129
к постановлению администрации
муниципального образования
Белореченский район
от 04.12.2014 № 2896

Схема границы прилегающей территории.

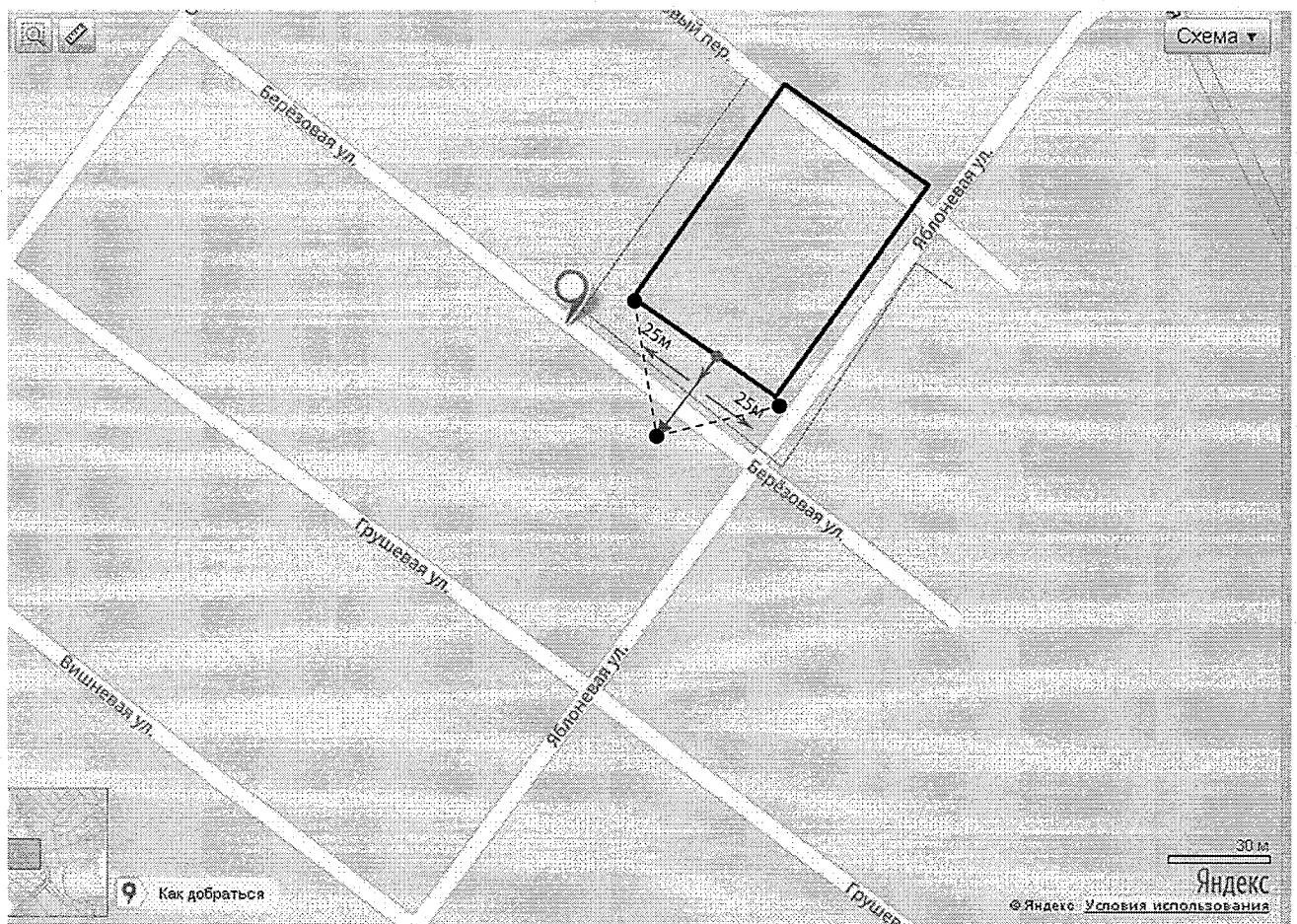
Муниципальное автономное учреждение «Детско-юношеский физкультурно-спортивный центр» муниципального образования Белореченский район (МАУ ДЮФСиЦ) «Волна», расположенное по адресу: Краснодарский край, Белореченский район, посёлок Родники, улица Промышленная, №12Б.



- _____ Границы территории «Волна»
- Границы территории, на которой не допускается розничная продажа алкогольной продукции
- > Минимальное расстояние по пешеходной доступности-25 м

Схема границ прилегающей территории.

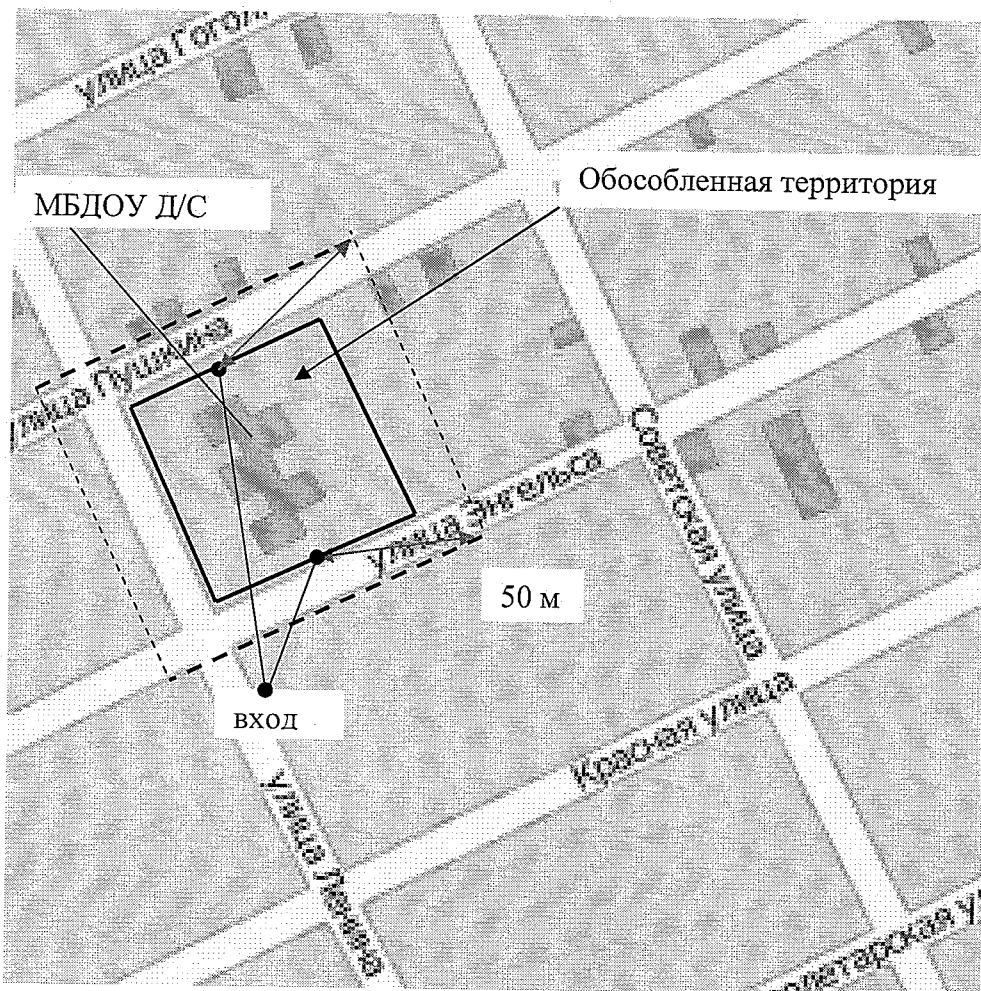
Комплексная спортивно- игровая площадка Родниковского сельского поселения муниципального образования Белореченский район, расположенная по адресу: Краснодарский край, Белореченский район, посёлок Родники, улица Берёзовая, № 2А



- Границы территории комплексной спортивно- игровой площадки
- - - - - Границы территории, на которых не допускается розничная продажа алкогольной продукции.
- ← Минимальное расстояние по пешеходной доступности-25 м

Схема границ прилегающей территории.

Муниципальное бюджетное дошкольное образовательное учреждение детский сад общеразвивающего вида № 35 (МБДОУ Д/С 35) станицы Рязанской муниципального образования Белореченский район, расположенное по адресу: Краснодарский край, Белореченский район, станица Рязанская, улица Энгельса, №33.



- Границы территории МБДОУ Д/С 35
- - - - Границы территории, на которой не допускается розничная продажа алкогольной продукции
- ← Минимальное расстояние по пешеходной доступности-50 м

Схема границ прилегающей территории.

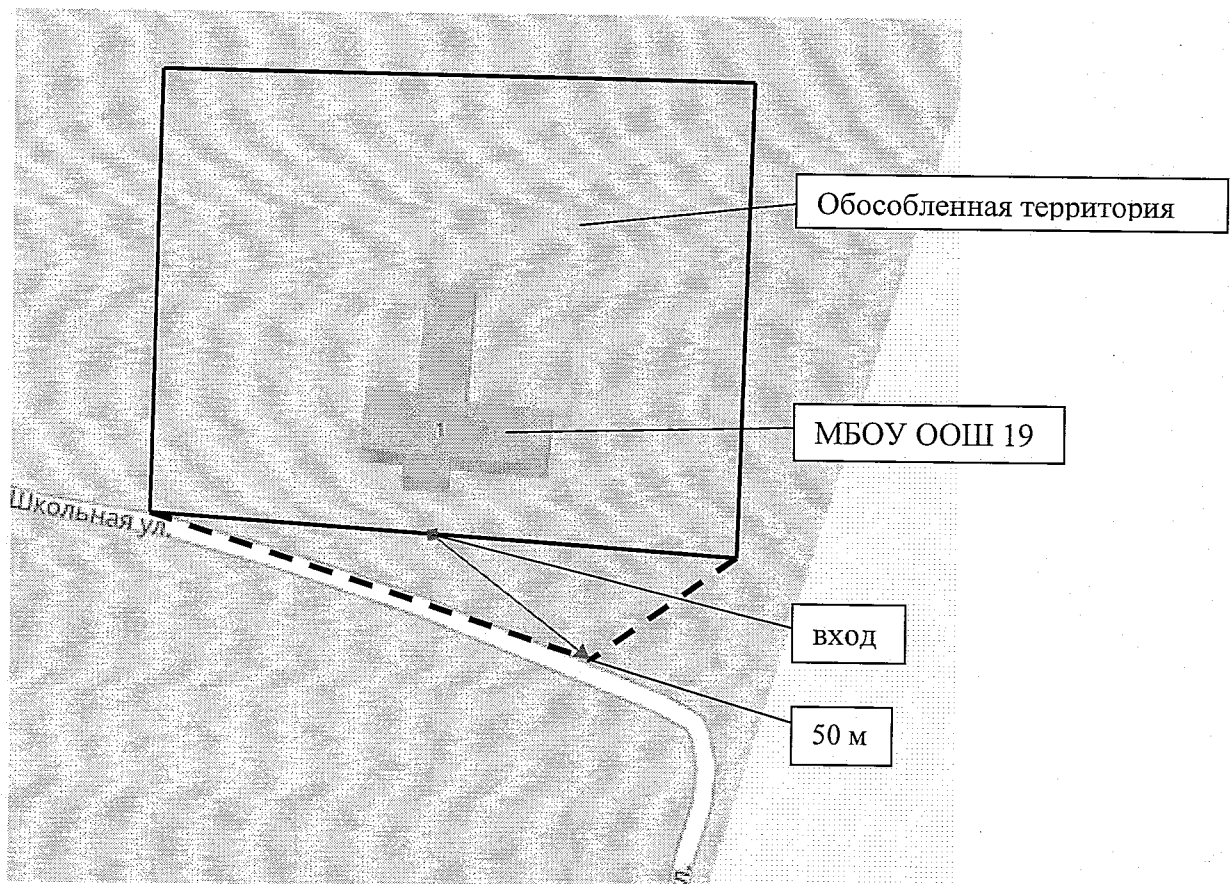
Муниципальное бюджетное общеобразовательное учреждение средняя общеобразовательная школа № 18 станицы Рязанской муниципального образования Белореченский район (МБОУ СОШ 18), расположенное по адресу: Краснодарский край, Белореченский район, станица Рязанская, улица Первомайская, № 104.



- Границы территории МБОУ СОШ 18
- Границы территории, на которой не допускается розничная продажа алкогольной продукции
- ← Минимальное расстояние по пешеходной доступности-50 м

Схема границ прилегающей территории.

Муниципальное бюджетное общеобразовательное учреждение основная общеобразовательная школа № 19 (МБОУ ООШ 19) хутора Фокин Первый муниципального образования Белореченский район, расположенное по адресу: Краснодарский край, Белореченский район, хутор Фокин Первый, улица Школьная, №1

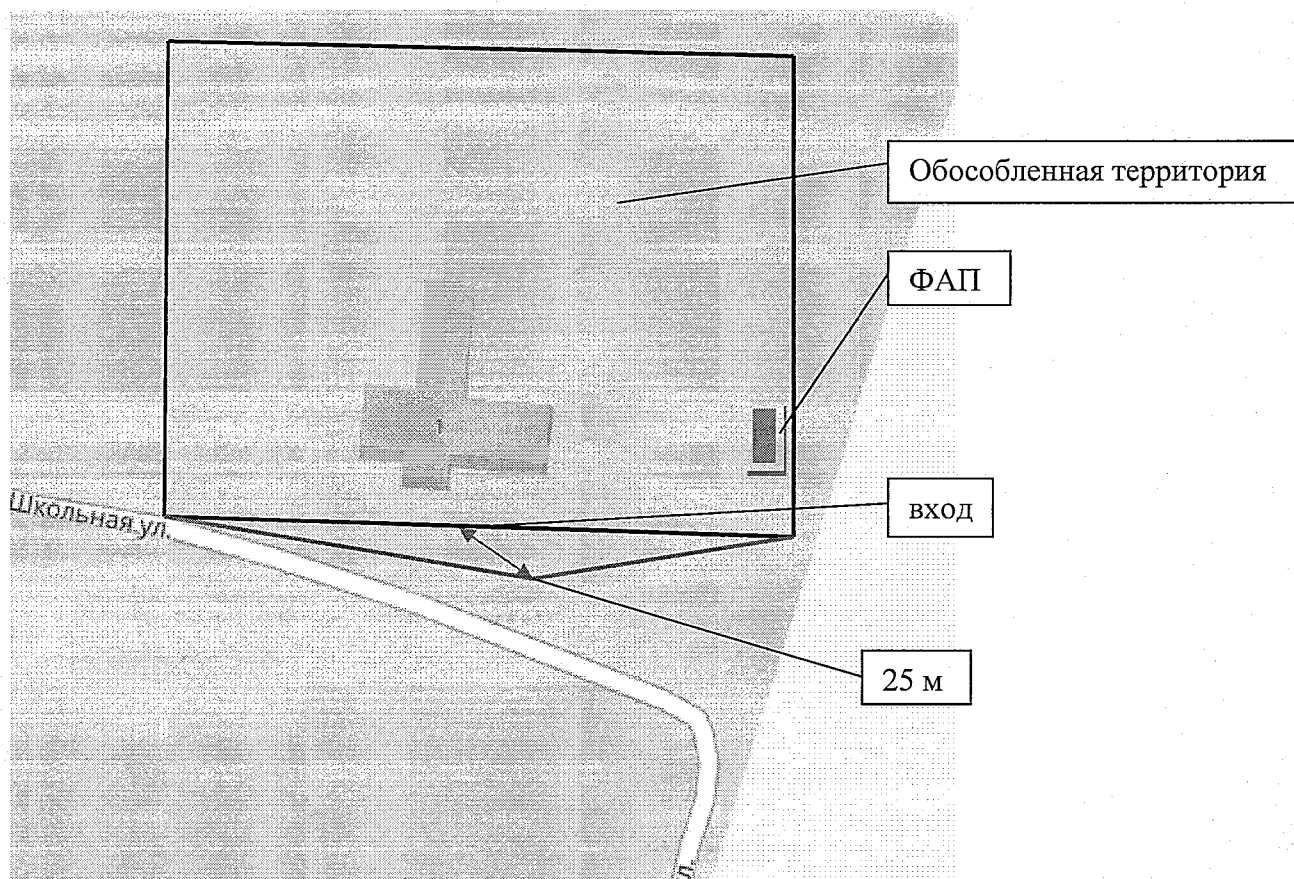


- Границы территории МБОУ ООШ 19.
- - - - - Границы территории, на которой не допускается розничная продажа алкогольной продукции
- ← Минимальное расстояние по пешеходной доступности-50 м

Приложение № 134
к постановлению администрации
муниципального образования
Белореченский район
от 09.12.2012 № 2896

Схема границ прилегающей территории.

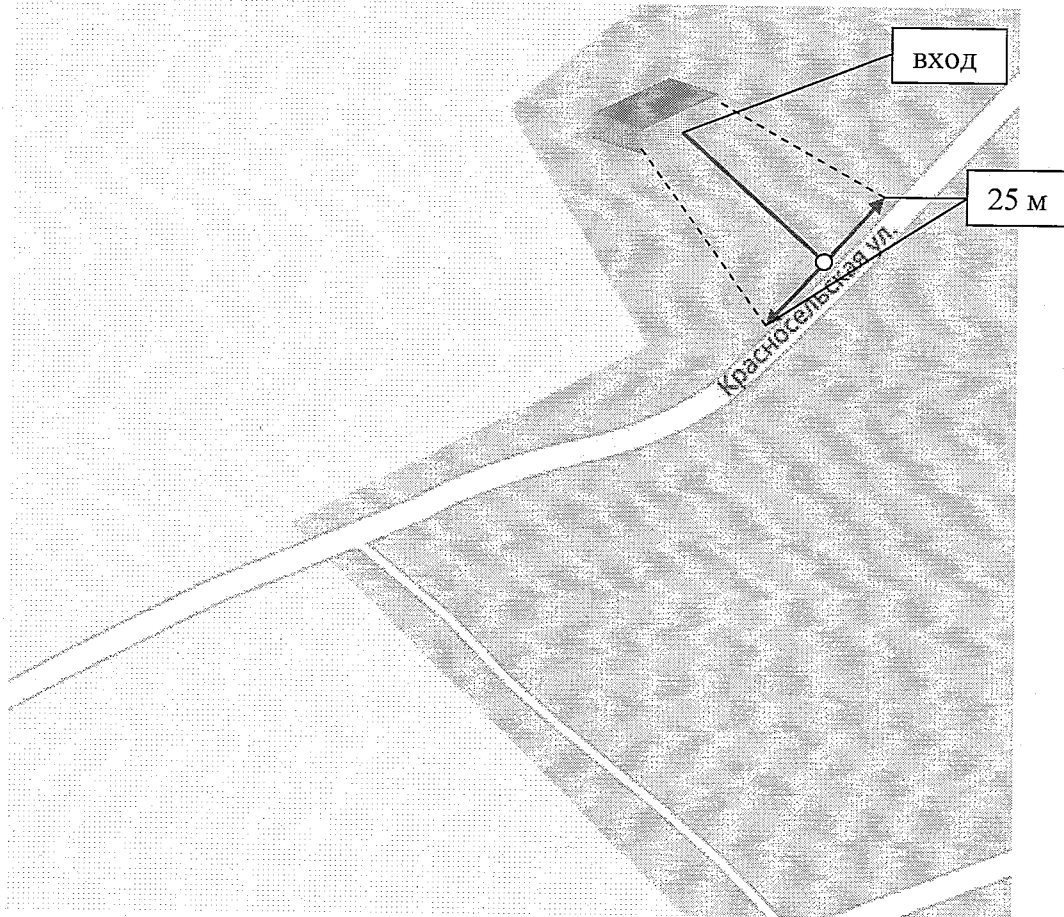
Муниципальное бюджетное учреждение
здравоохранения «Центральная районная больница
муниципального образования Белореченский район».
Фельшерско-акушерский пункт (ФАП) «Фокинский»,
расположенный по адресу: Краснодарский край,
Белореченский район, хутор Фокин Первый, улица
Школьная, №1.



- Границы территории МБОУ ООШ 19
- Границы территории, на которой не допускается розничная продажа алкогольной продукции
- ← Минимальное расстояние по пешеходной доступности 25 м

Схема границ прилегающей территории.

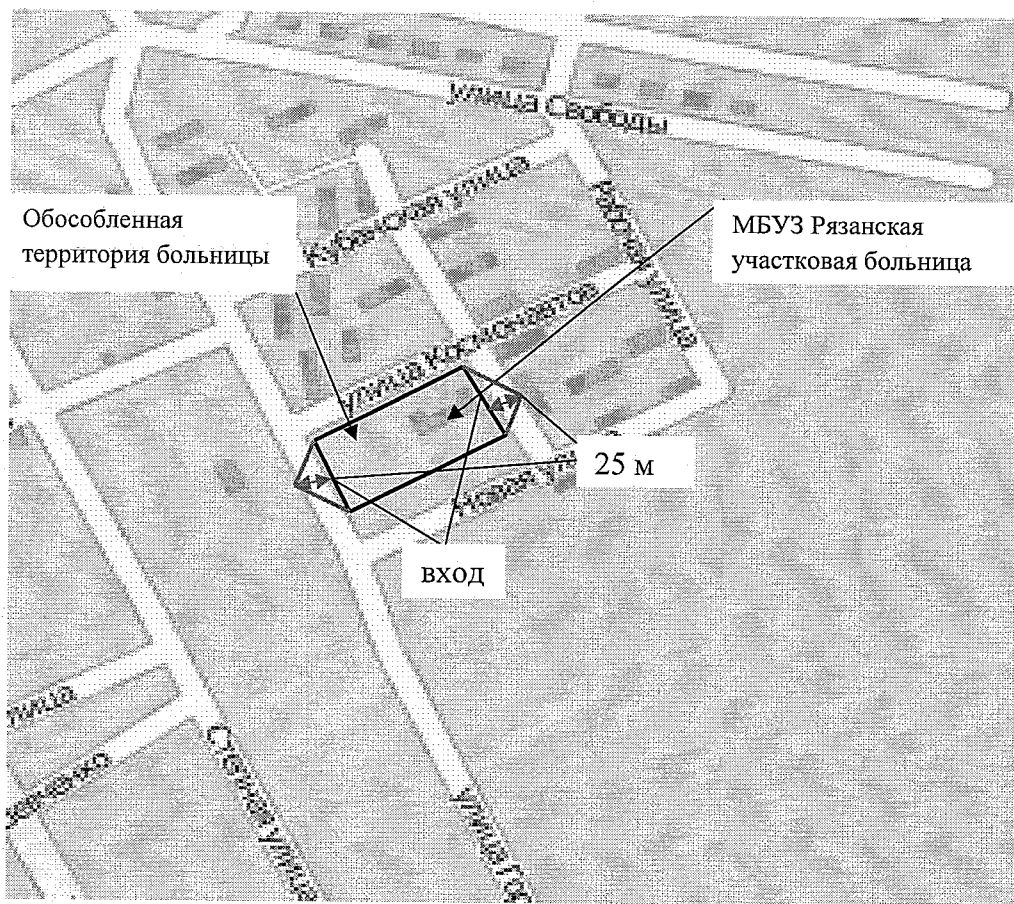
Муниципальное бюджетное учреждение
здравоохранения «Центральная районная больница
муниципального образования Белореченский
район». Фельшерско-акушерский пункт (ФАП)
«Северный», расположенный по адресу:
Краснодарский край, Белореченский район, хутор
Северный, улица Красносельская, №1



- Границы территории (ФАП) «Северный»
- - - - - Границы территории, на которых не допускается розничная продажа алкогольной продукции
- ← Минимальное расстояние по пешеходной доступности-25 м

Схема границ прилегающей территории.

Муниципальное бюджетное учреждение
здравоохранения «Центральная районная больница
муниципального образования Белореченский район».
«Рязанская участковая больница», расположенная по
адресу: Краснодарский край, Белореченский район,
станция Рязанская, улица Космонавтов, №2

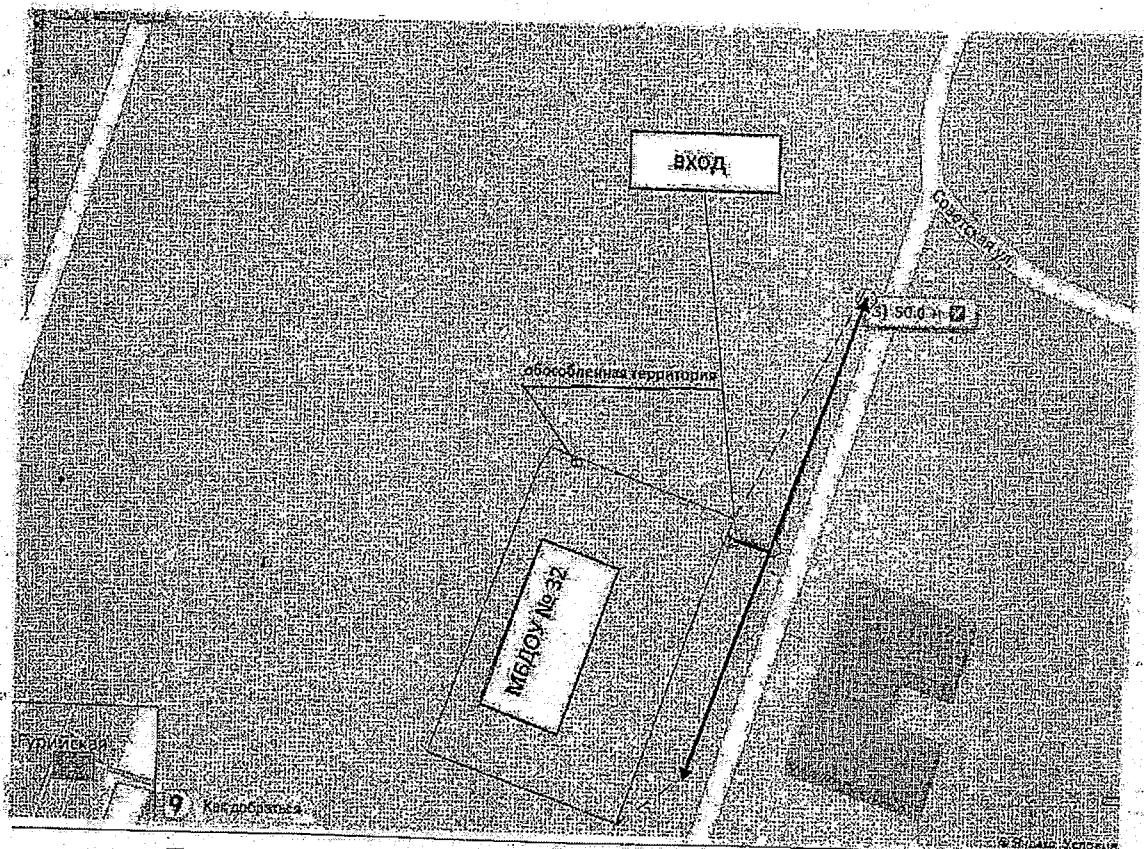


- Границы территории МБУЗ «Рязанская участковая больница»
- Границы территории, на которой не допускается розничная продажа алкогольной продукции
- ← Минимальное расстояние по пешеходной доступности

Схема границ прилегающей территории.

Муниципальное бюджетное дошкольное
образовательное учреждение детский сад № 32
станции Гурийской муниципального
образования Белореченский район (МБДОУ ДС
32).

Адрес: Краснодарский край, Белореченский район, станция Гурийская, улица Школьная,
№ 40 А.

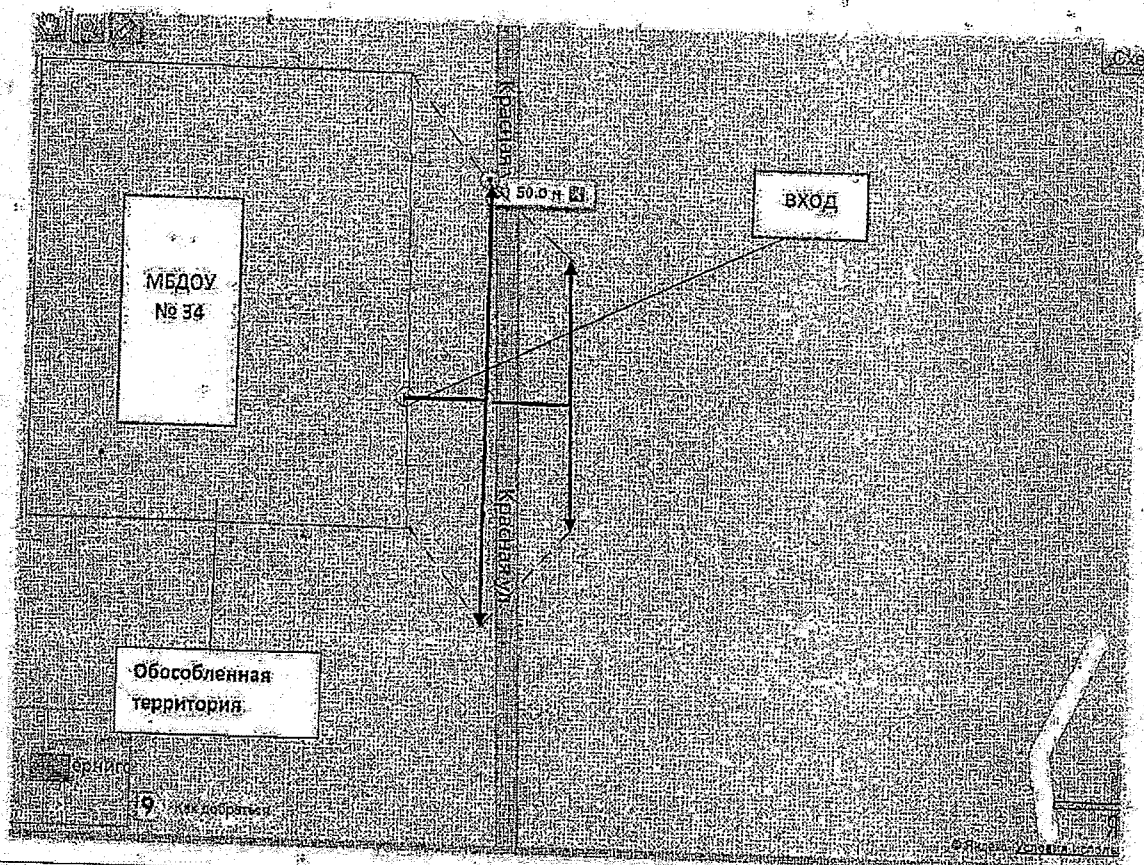


- Границы территории МБДОУ ДС 32
- - - Границы территории, на которой не допускается розничная продажа алкогольной продукции
- ← Минимальное расстояние по пешеходной доступности - 50 м

Схема границ прилегающей территории.

Муниципальное бюджетное дошкольное
образовательное учреждение детский сад № 34,
станции Черниговской муниципальной
образования Белореченский район (МБДОУ Д/С
34).

Адрес: Краснодарский край, Белореченский район, станция Черниговская, улица Красная,
№ 42.

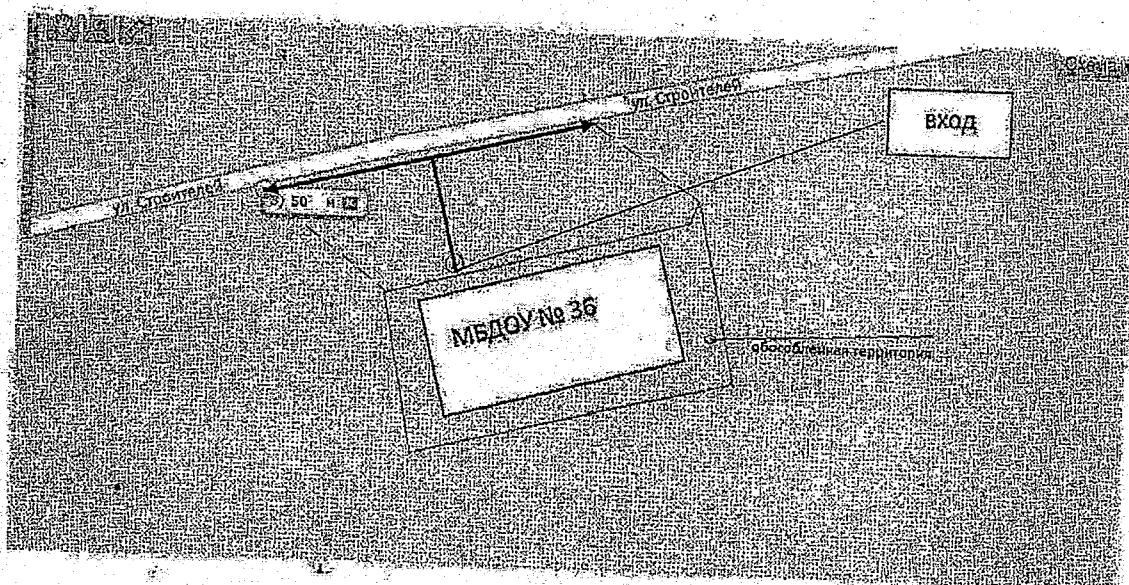


- Границы территории МБДОУ Д/С 34
- - - Границы территории, на которой не допускается розничная продажа алкогольной продукции
- ← Минимальное расстояние по пешеходной доступности - 50 м

Приложение №139
к постановлению администрации
муниципального образования
Белореченский район
от 06.12.2017 № 2896

Схема границ прилегающей территории.


Муниципальное бюджетное дошкольное
образовательное учреждение детский сад № 36
посёлка Молодежного муниципального
образования Белореченский район (МБДОУ 36).
Адрес: Краснодарский край, Белореченский район, посёлок Молодежный, улица
Строителей, № 6.



- Границы территории МБДОУ ДС 36
- - - Границы территории, на которой не допускается розничная продажа алкогольной продукции
- ← Минимальное расстояние по пешеходной доступности - 50 м

Схема границ прилегающей территории.

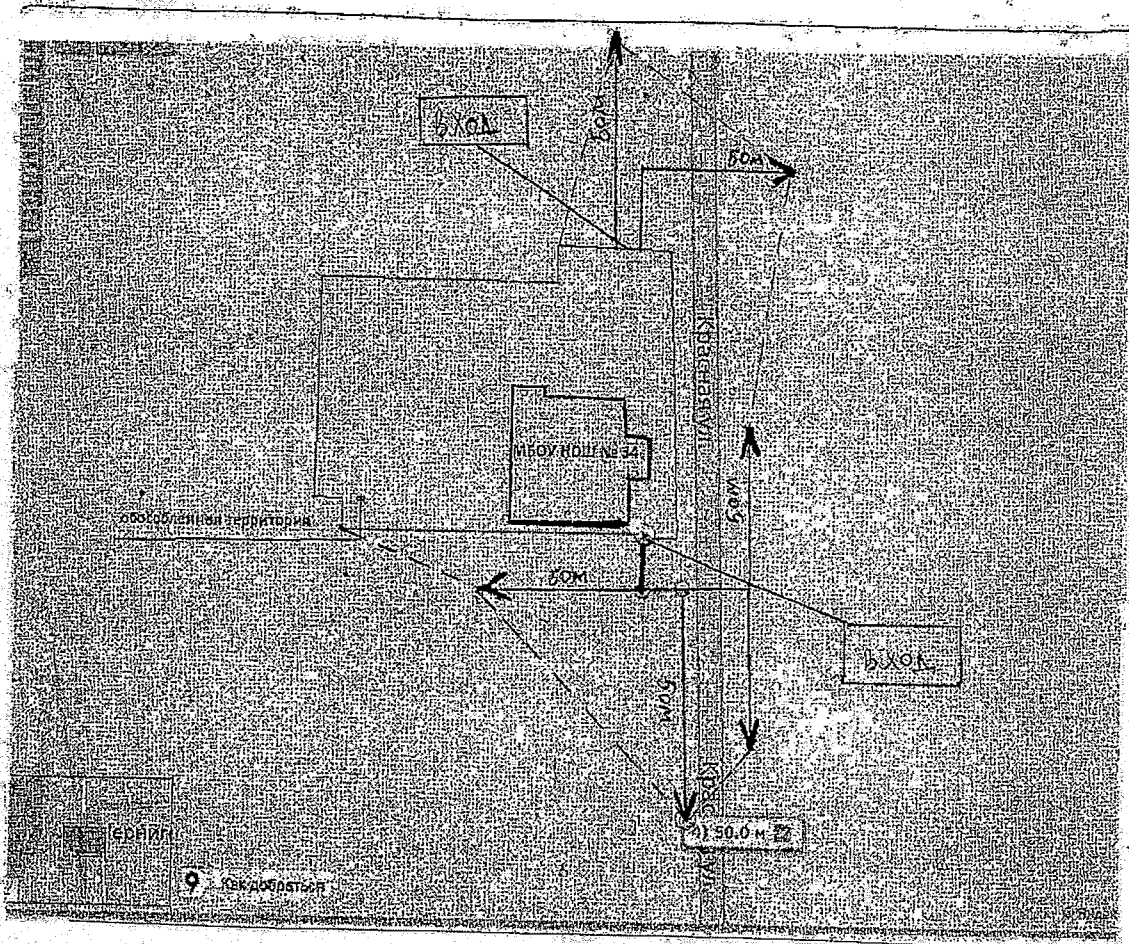
Муниципальное бюджетное
образовательное учреждение средняя
общеобразовательная школа № 30 поселка
Молодежного муниципального образования
Белореченский район (МБОУ СОШ 30).
Адрес: Краснодарский край, Белореченский район, посёлок Молодежный, улица Ленина,
№ 10.



- Границы территории МБОУ СОШ 30
- - - Границы территории, на которой не допускается розничная продажа алкогольной продукции
- ↔ Минимальное расстояние по пешеходной доступности - 50 м

Схема границ прилегающей территории.

Муниципальное бюджетное
образовательное учреждение начальная
образовательная школа № 34 станции
Черниговской муниципального образования
Белореченский район (МБОУ НОШ 34).
Адрес: Краснодарский край, Белореченский район, станция Черниговская, улица
Красная, 44.




- Границы территории МБОУ НОШ 34
- - - Границы территории, на которой не допускается розничная продажа алкогольной продукции
- ← Минимальное расстояние по пешеходной доступности - 50 м

Приложение №142
к постановлению администрации
муниципального образования
Белореченский район
от 04.12.2017 № 2096

Схема границ прилегающей территории.

Муниципальное бюджетное
образовательное учреждение начальная
общеобразовательная школа № 25 станицы
Гурийской муниципального образования
Белореченский район (МБОУ НОШ 25).
Адрес: Краснодарский край, Белореченский район, станица Гурийская, улица Школьная,
№ 57.

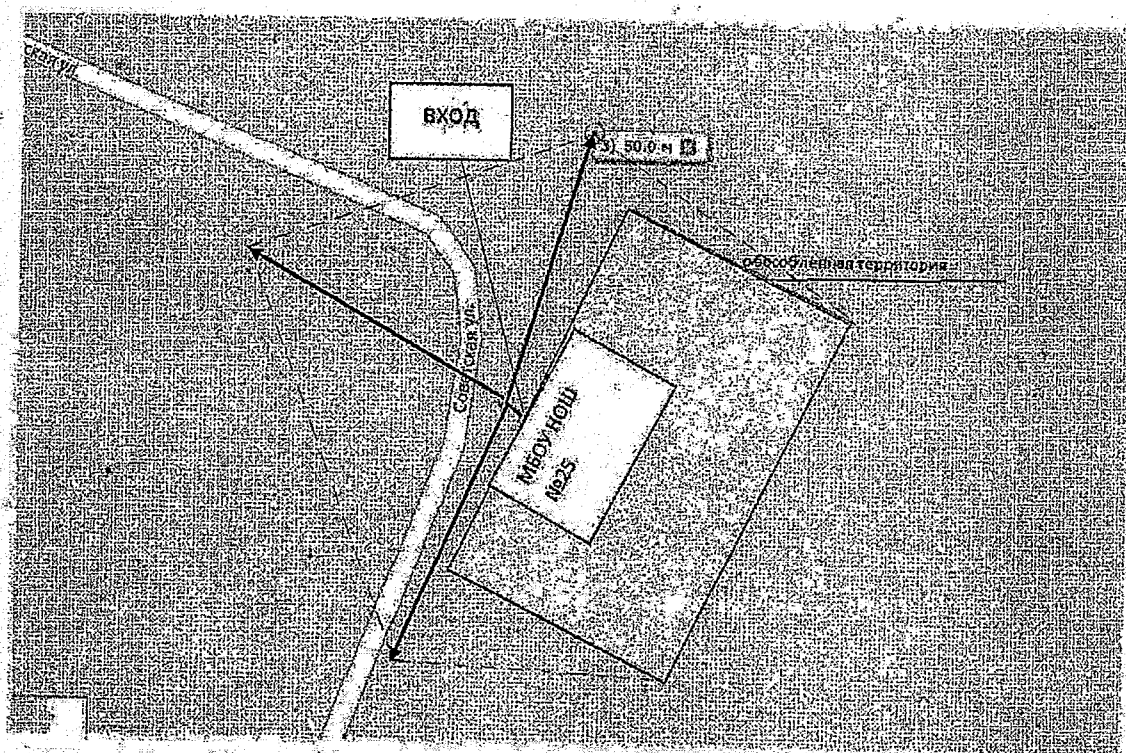


- Границы территории МБОУ НОШ 25
- - - - - Границы территории, на которой не допускается розничная продажа алкогольной продукции
- ← Минимальное расстояние по пешеходной доступности - 50 м

Приложение №143
к постановлению администрации
муниципального образования
Белореченский район
от 04.12.2017 № 2896

Схема границ прилегающей территории.

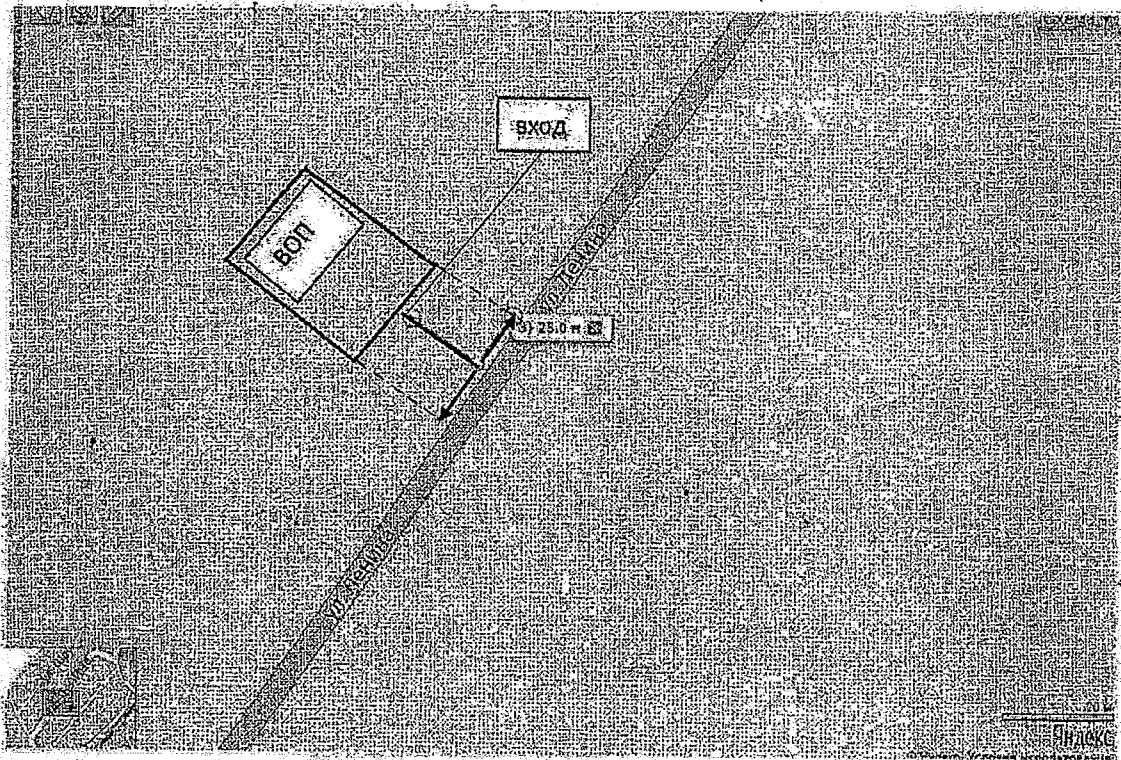
Муниципальное бюджетное
общеобразовательное учреждение начальная
общеобразовательная школа № 25 станицы
Гурийской муниципального образования
Белореченский район (МБОУ НОШ 25).
Адрес: Краснодарский край, Белореченский район, станица Гурийская, улица Школьная,
№ 63.



- Границы территории МБОУ НОШ 25 (вторя территория)
- - - Границы территории, на которой не допускается розничная продажа алкогольной продукции
- ← Минимальное расстояние по пешеходной доступности - 50 м

Схема границ прилегающей территории.

Муниципальное бюджетное здравоохранение:
«Центральная районная больница
муниципального образования Белореченский
район» Молодежненская амбулатория
Адрес: Краснодарский край, Белореченский район, посёлок Молодежный, улица Ленина,
№ 28.




- Границы территории Молодежненская амбулатория
- - - Границы территории, на которой не допускается розничная продажа алкогольной продукции
- ← Минимальное расстояние по пешеходной доступности - 25 м

Схема границ прилегающей территории.

Муниципальное бюджетное учреждение
здравоохранения «Центральная районная
больница муниципального образования
Белореченский район» Фельдшерско-
акушерский пункт (ФАП) «Черниговский»

Адрес: Краснодарский край, Белореченский район, станция Черниговская, улица Красная,
№ 45.



Границы территории ФАП «Черниговский»

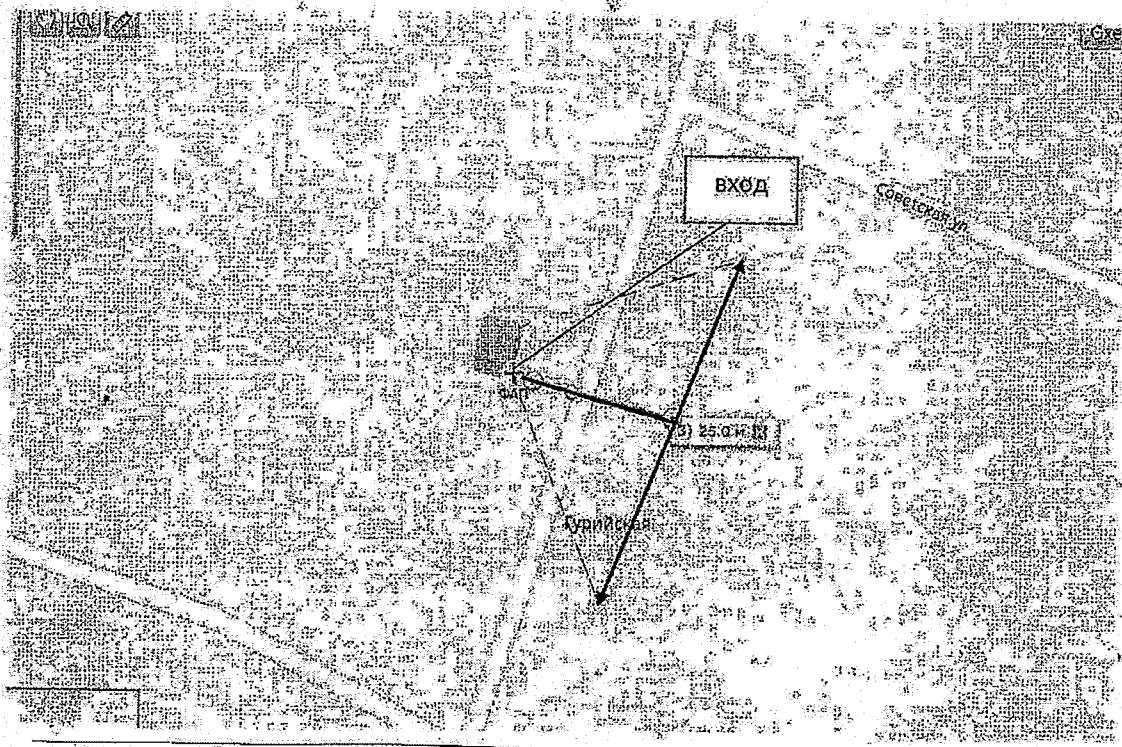
Границы территории, на которой не допускается розничная продажа
алкогольной продукции

Минимальное расстояние по пешеходной доступности - 25 м

Схема границ прилегающей территории.

Муниципальное бюджетное учреждение
здравоохранения «Центральная районная
больница муниципального образования
Белореченский район» Фельдшерско-
акушерский пункт (ФАП) «Гурийский»

Адрес: Краснодарский край, Белореченский район, станция Гурийская, улица Советская,
№ 54.




- Границы территории ФАП «Гурийский»
- - - - - Границы территории, на которой не допускается розничная продажа алкогольной продукции
- ← Минимальное расстояние по пешеходной доступности - 25 м.

Приложение №147
к постановлению администрации
муниципального образования
Белореченский район
от 04.11.2014 № 2896

Схема границ прилегающей территории.

Железнодорожная станция Комсомольская
Адрес: Краснодарский край, Белореченский район, посёлок Молодежный, улица
Железнодорожная.



- Границы территории железнодорожной станции Комсомольская
- - - Границы территории, на которой не допускается розничная продажа алкогольной продукции
- ← Минимальное расстояние по пешеходной доступности-25 м

Приложение №148
к постановлению администрации
муниципального образования
Белореченский район
от 04.12.2017 №2596

Схема границ прилегающей территории.

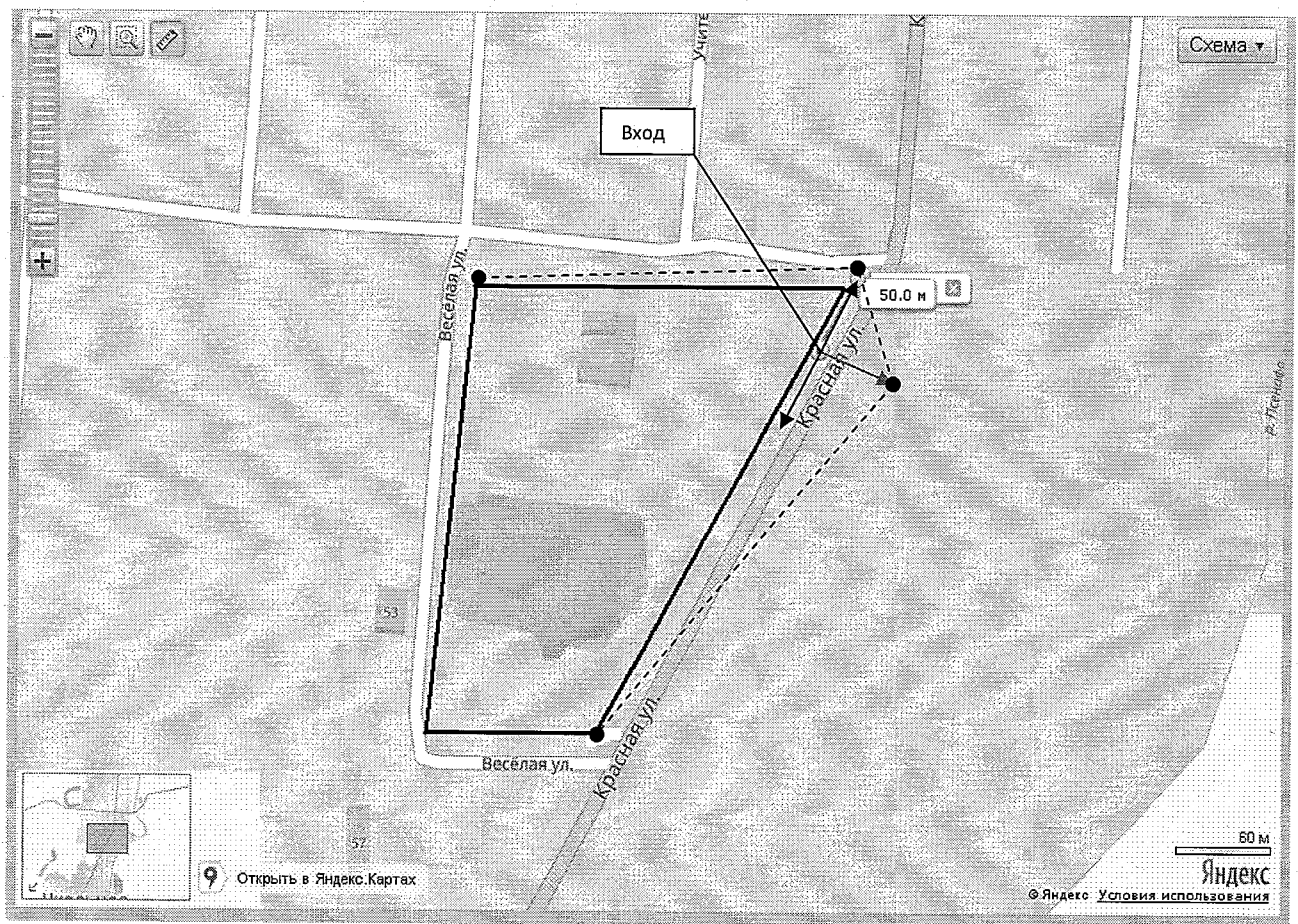
Муниципальное бюджетное дошкольное образовательное учреждение детский сад общеразвивающего вида № 26 «Маленькая страна» села Школьного муниципального образования Белореченский район (МБДОУ Д/С 26), расположенное по адресу: Краснодарский край, Белореченский район, село Школьное, улица Веселая, № 57.



- Границы территории МБДОУ Д/С 26.
- - - - - Границы территории, на которой не допускается розничная продажа алкогольной продукции.
- ← Минимальное расстояние по пешеходной доступности-50 м

Схема границ прилегающей территории.

Муниципальное бюджетное общеобразовательное учреждение средняя общеобразовательная школа № 11 села Школьного муниципального образования Белореченский район (МБОУ СОШ 11), расположенное по адресу: Краснодарский край, Белореченский район, село Школьное улица Учительская, № 43

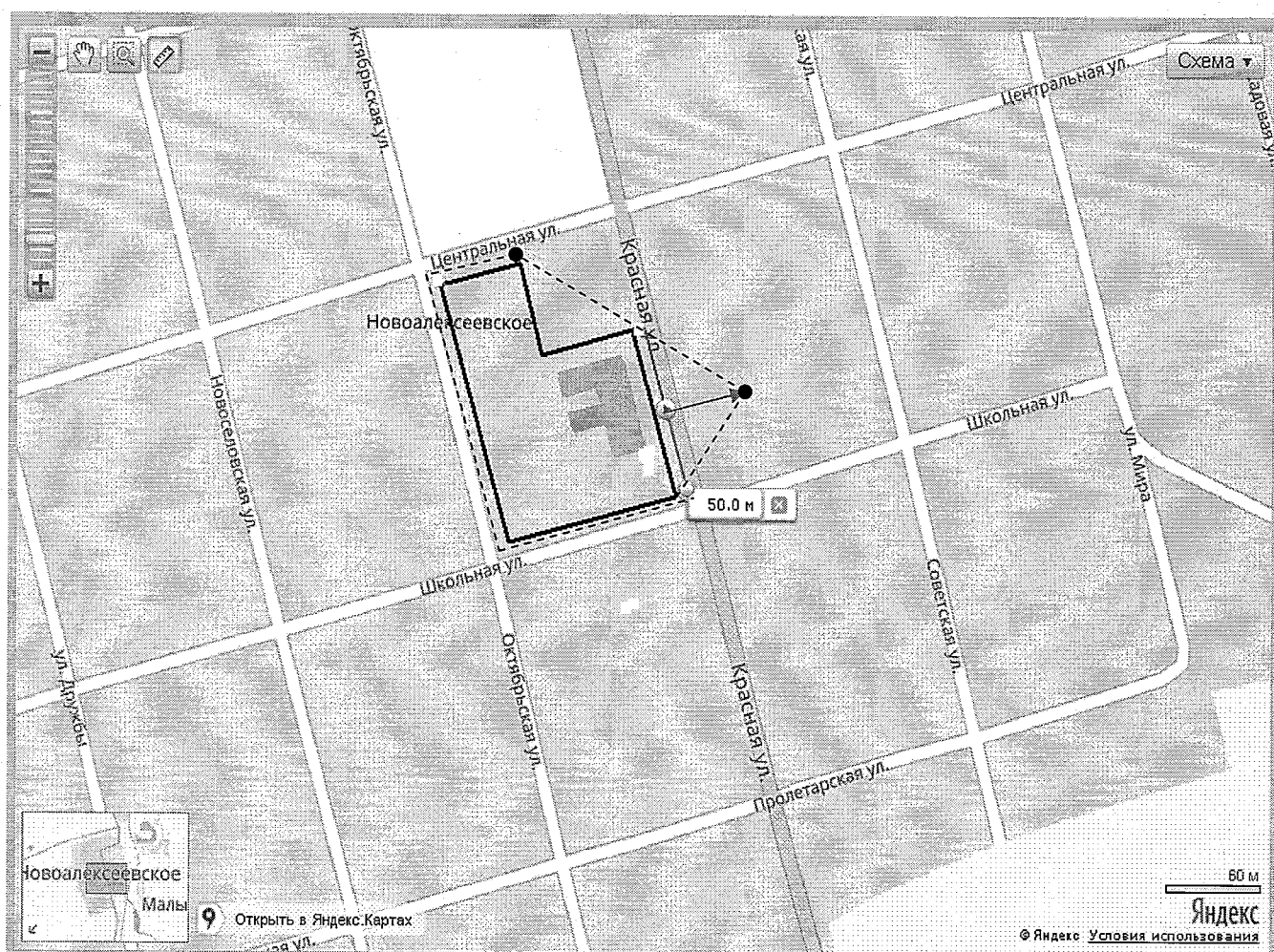


- Границы территории МБОУ СОШ 11
- - - - - Границы территории, на которой не допускается розничная продажа алкогольной продукции
- ← Минимальное расстояние по пешеходной доступности-50 м

Приложение №150
к постановлению администрации
муниципального образования
Белореченский район
от 04.12.2017 № 2896

Схема границ прилегающей территории.

Муниципальное бюджетное общеобразовательное учреждение средняя общеобразовательная школа № 12 села Новоалексеевского муниципального образования Белореченский район (МБОУ СОШ 12), расположенное по адресу: Краснодарский край, Белореченский район, село Новоалексеевское, улица Красная, № 21

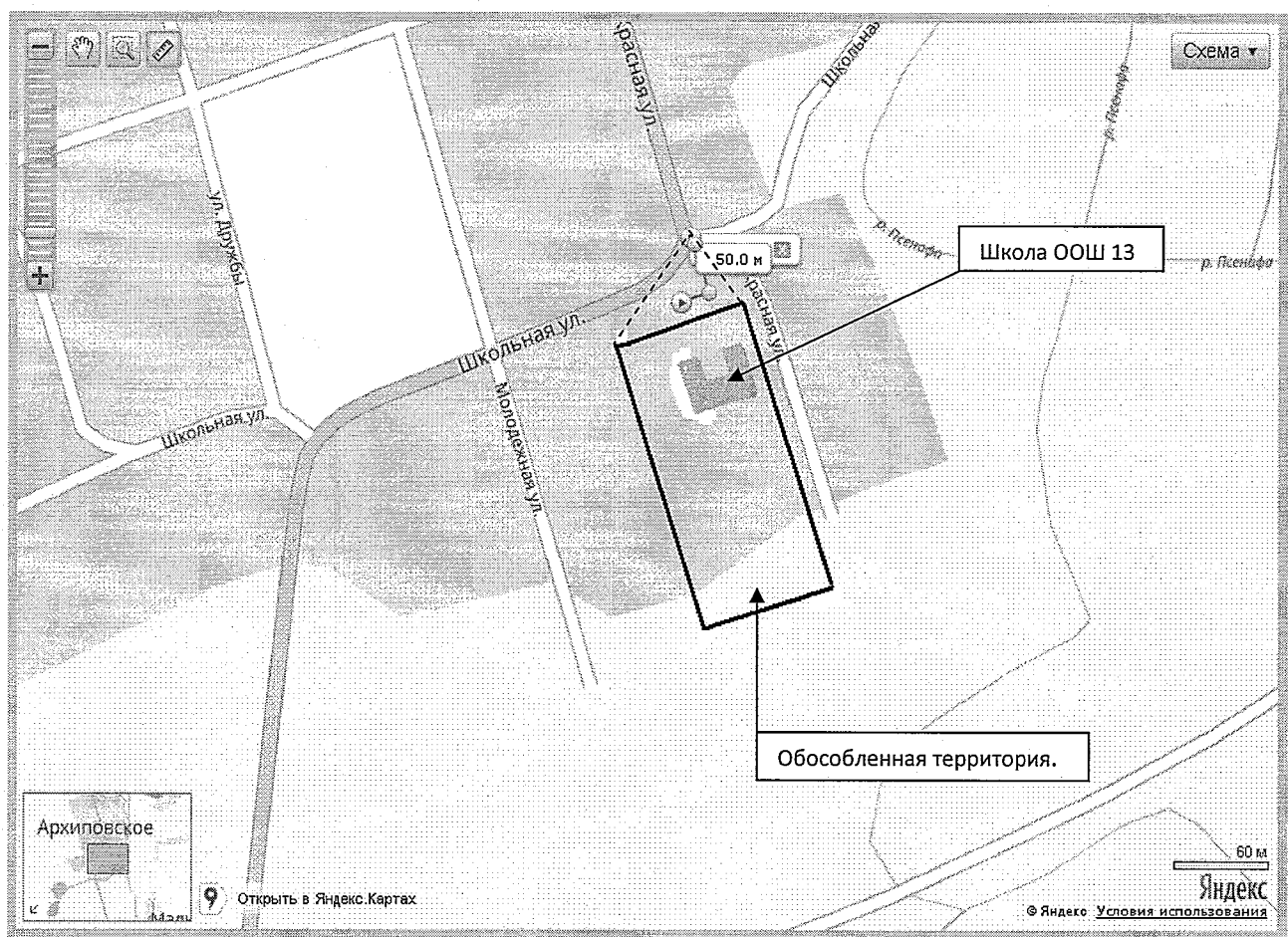


- Границы территории МБОУ СОШ 12
- - - - - Границы территории, на которой не допускается розничная продажа алкогольной продукции
- Максимальное расстояние по пешеходной доступности-50 м

Приложение №151
к постановлению администрации
муниципального образования
Белореченский район
от 04.12.2017 № 2696

Схема границ прилегающей территории.

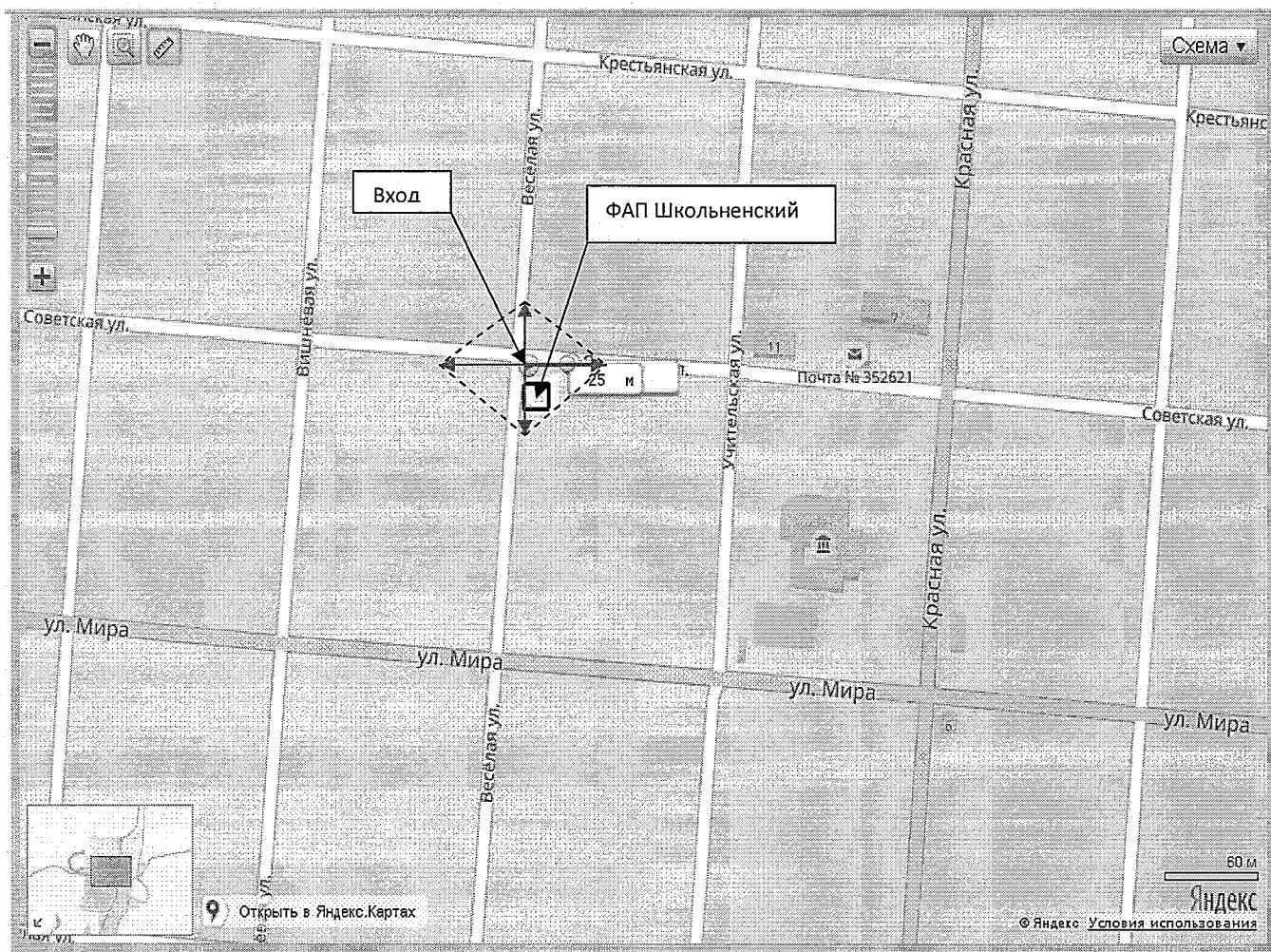
Муниципальное бюджетное общеобразовательное учреждение основная общеобразовательная школа № 13 села Архиповского муниципального образования Белореченский район (МБОУ ООШ 13), расположенное по адресу: Краснодарский край, Белореченский район, село Архиповское, улица Школьная, б/н.



- Границы территории МБОУ ООШ 13
- - - - - Границы территории, на которой не допускается розничная продажа алкогольной продукции
- > Минимальное расстояние по пешеходной доступности-50 м

Схема границ прилегающей территории.

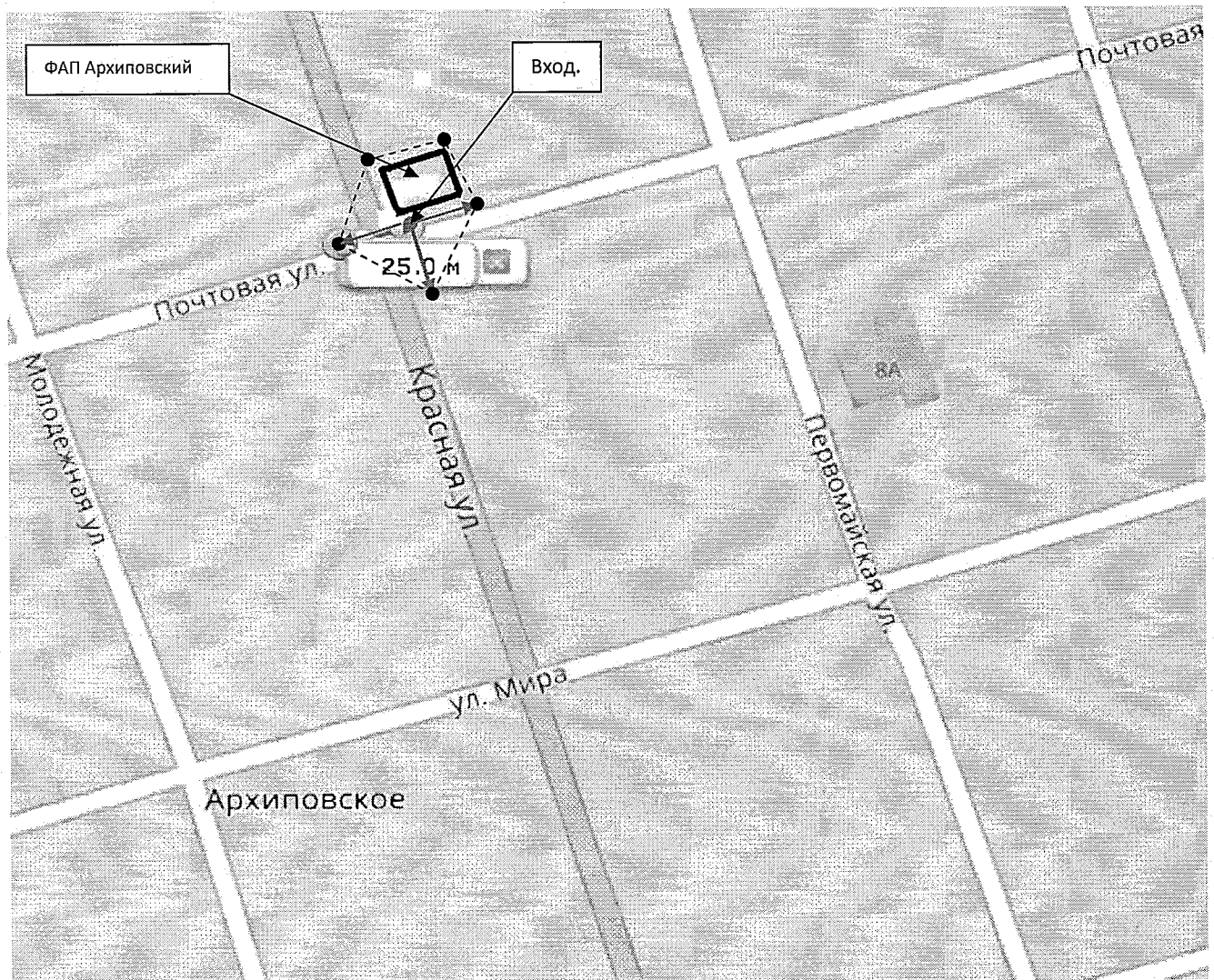
Муниципальное бюджетное учреждение здравоохранения
«Центральная районная больница муниципального образования
Белореченский район». Фельдшерско-акушерский пункт «Школьненский»,
расположенный по адресу: Краснодарский край, Белореченский район,
село Школьное, улица Весёлая, № 1



- _____ Границы территории Фельдшерско-акушерского пункта «Школьненский»
- Границы территории, на которой не допускается розничная продажа алкогольной продукции
- ← Минимальное расстояние по пешеходной доступности-25 м

Схема границ прилегающей территории.

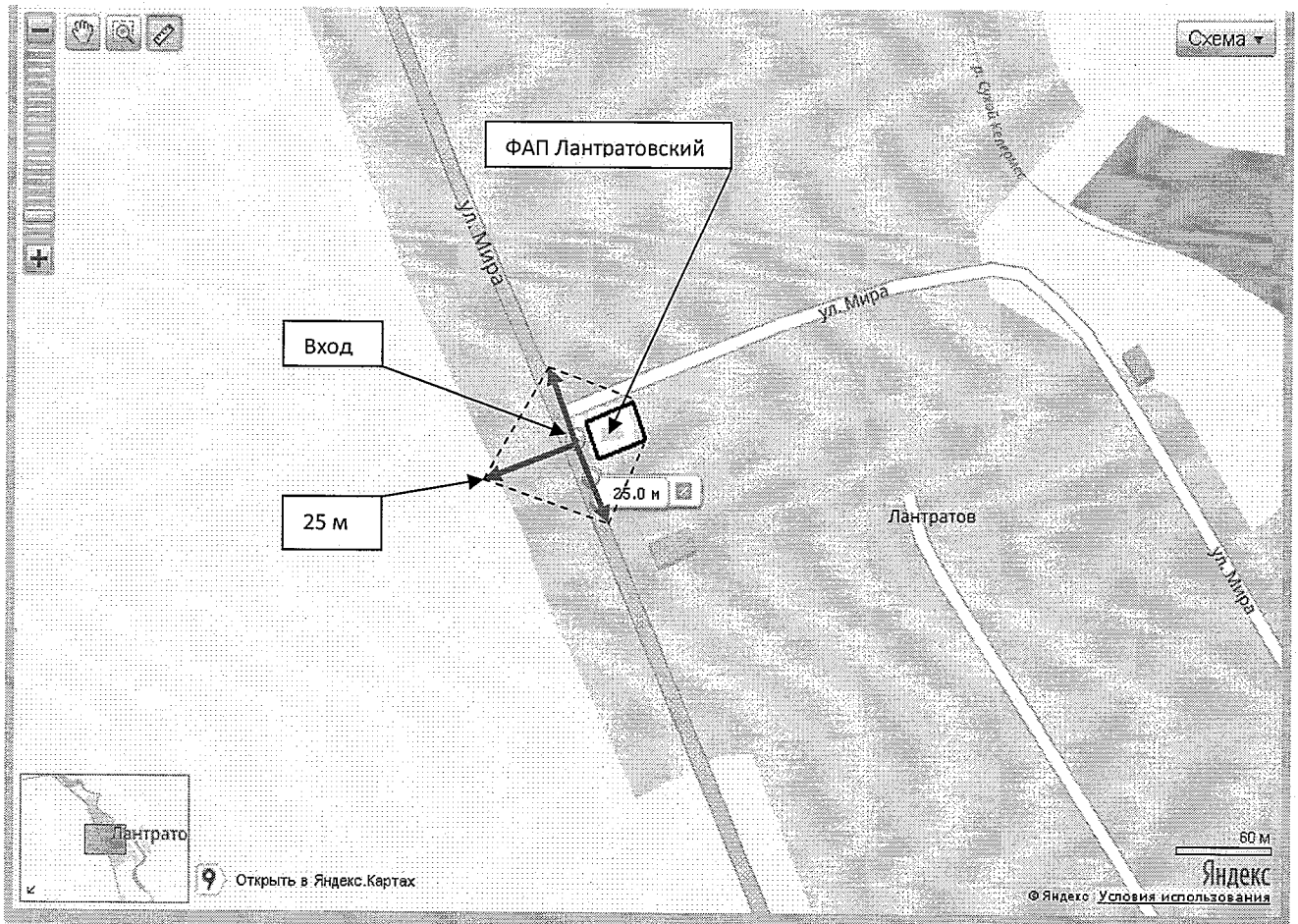
Муниципальное бюджетное учреждение здравоохранения
«Центральная районная больница муниципального образования
Белореченский район». Фельдшерско-акушерский пункт (ФАП)
«Архиповский», расположенный по адресу: Краснодарский край,
Белореченский район, село Архиповское, улица Почтовая, № 11.



- Границы территории Фельдшерско-акушерский пункт «Архиповский»
- Границы территории, на которой не допускается розничная продажа алкогольной продукции
- ← Максимальное расстояние по пешеходной доступности-25 м

Схема границ прилегающей территории.

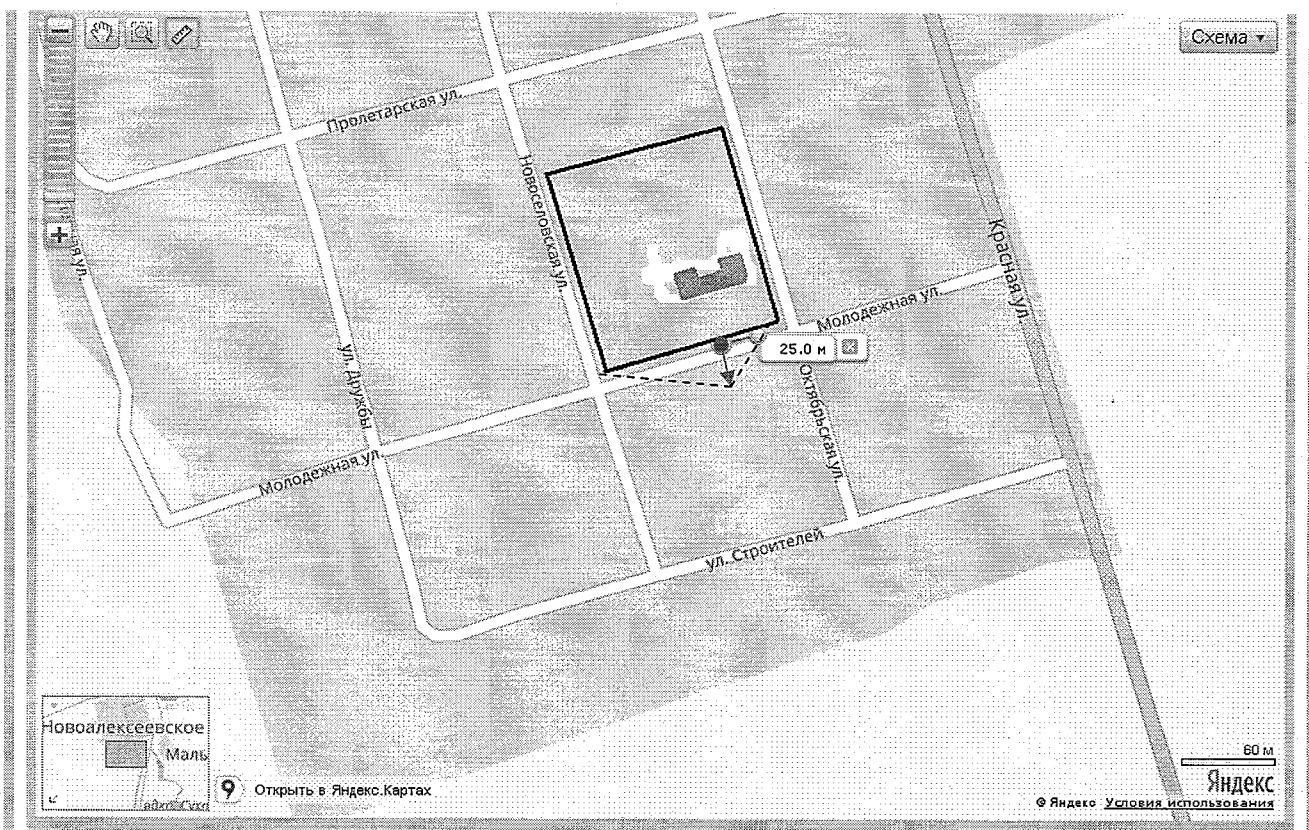
Муниципальное бюджетное учреждение здравоохранения
«Центральная районная больница муниципального образования
Белореченский район». Фельдшерско-акушерский пункт (ФАП)
«Лантратовский», расположенный по адресу: Краснодарский край,
Белореченский район, хутор Лантратов, улица Мира, № 36.



- Границы территории Фельдшерско-акушерский пункт (ФАП) «Лантратовский»
- - - - - Границы территории, на которой не допускается розничная продажа алкогольной продукции
- ← Минимальное расстояние по пешеходной доступности-25 м

Схема границ прилегающей территории.

Муниципальное бюджетное учреждение здравоохранения
«Центральная районная больница муниципального образования
Белореченский район». Новоалексеевская амбулатория,
расположенная по адресу: Краснодарский край, Белореченский
район, село Новоалексеевское, улица Молодежная, № 1.




- Границы территории Новоалексеевская амбулатория
- - - - Границы территории, на которой не допускается розничная продажа алкогольной продукции
- ← Минимальное расстояние по пешеходной доступности-25 м

Приложение № 156
к постановлению администрации
муниципального образования
Белореченский район
от 04.02.2014 № 2896

Схема границ прилегающей территории.

Муниципальное бюджетное общеобразовательное учреждение средняя общеобразовательная школа № 6 посёлка Южного муниципального образования Белореченский район (МБОУ СОШ 6), расположенное по адресу: Краснодарский край, Белореченский район, посёлок Южный, улица Школьная, № 16



- Границы территории, на которой не допускается розничная продажа алкогольной продукции
- > Максимальное расстояние по пешеходной доступности – 50 м

Приложение № 157
к постановлению администрации
муниципального образования
Белореченский район
от 09.12.2014 № 2896

Схема границ прилегающей территории.

Муниципальное бюджетное общеобразовательное учреждение основная общеобразовательная школа № 7 посёлка Заречного муниципального образования Белореченский район (МБОУ ООШ 7), расположенное по адресу: Краснодарский край, Белореченский район посёлок Заречный улица Советская, №18.



- Границы территории, на которой не допускается розничная продажа алкогольной продукции
- > Максимальное расстояние по пешеходной доступности – 50 м

Схема границ прилегающей территории.

Муниципальное бюджетное дошкольное образовательное учреждение детский сад общеразвивающего вида № 12 посёлка Заречного муниципального образования Белореченский район (МБДОУ Д/С 12), расположенное по адресу: Краснодарский край, Белореченский район, посёлок Заречный, улица Советская, № 17 .




- Границы территории, на которых не допускается розничная продажа алкогольной продукции
- > Максимальное расстояние по пешеходной доступности – 50 м

Схема границ прилегающей территории.

Муниципальное бюджетное учреждение здравоохранения «Центральная районная больница
муниципального образования Белореченский район».

Фельдшерско-акушерский пункт (ФАП) №2 «Ивановский», расположенный по адресу:
Краснодарский край, Белореченский район, посёлок Южный улица Гагарина, № 34 А.



----- Границы территории, на которой не допускается розничная продажа
алкогольной продукции

→ Максимальное расстояние по пешеходной доступности – 25 м

Схема границ прилегающей территории.

Муниципальное бюджетное учреждение здравоохранения «Центральная районная больница муниципального образования Белореченский район». Фельдшерско-акушерский пункт (ФАП) №1 «Южненский», расположенный по адресу: Краснодарский край, Белореченский район, посёлок Южный, улица Центральная, №22.




- Границы территории, на которой не допускается розничная продажа алкогольной продукции
- > Максимальное расстояние по пешеходной доступности – 25 м

Приложение № 162
к постановлению администрации
муниципального образования
Белореченский район
от 04.12.2017 № 2896

Схема границ прилегающей территории.


Муниципальное бюджетное учреждение здравоохранения «Центральная районная больница муниципального образования Белореченский район». Фельдшерско-акушерский пункт (ФАП) №1 «Заречный», расположенный по адресу: Краснодарский край, Белореченский район, посёлок Заречный, улица Клубная, № 20а.



- Границы территории, на которой не допускается розничная продажа алкогольной продукции
- Максимальное расстояние по пешеходной доступности – 25 м

Схема границ прилегающей территории.

Муниципальное бюджетное учреждение здравоохранения «Центральная районная больница муниципального образования Белореченский район». Фельдшерско-акушерский пункт (ФАП) «Новый», расположенный по адресу: Краснодарский край, Белореченский район, посёлок Новый, улица Малая, № 7.



- Границы территории, на которой не допускается розничная продажа алкогольной продукции
- > Максимальное расстояние по пешеходной доступности – 25 м