

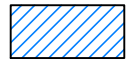





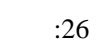

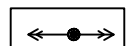
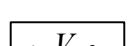


Чертеж планировки территории
(основной чертеж). М1:500

УСЛОВНЫЕ ОБОЗНАЧЕНИЯ

-  - Проектируемый газопровод в. д.
-  - Граница охранной зоны газопровода
-  - Охранная зона газопровода
-  - Граница зоны планируемого размещения линейного объекта
-  - Поворотные точки границ зоны планируемого размещения линейного объекта
-  - Земельный участок под ковер
-  - Земельный участок под опознавательным столбиком
-  - Граница существующих участков
-  - Номер земельного участка в кадастровом квартале
-  - Красная линия
-  - Охранная зона ЛЭП
-  - Кабель связи

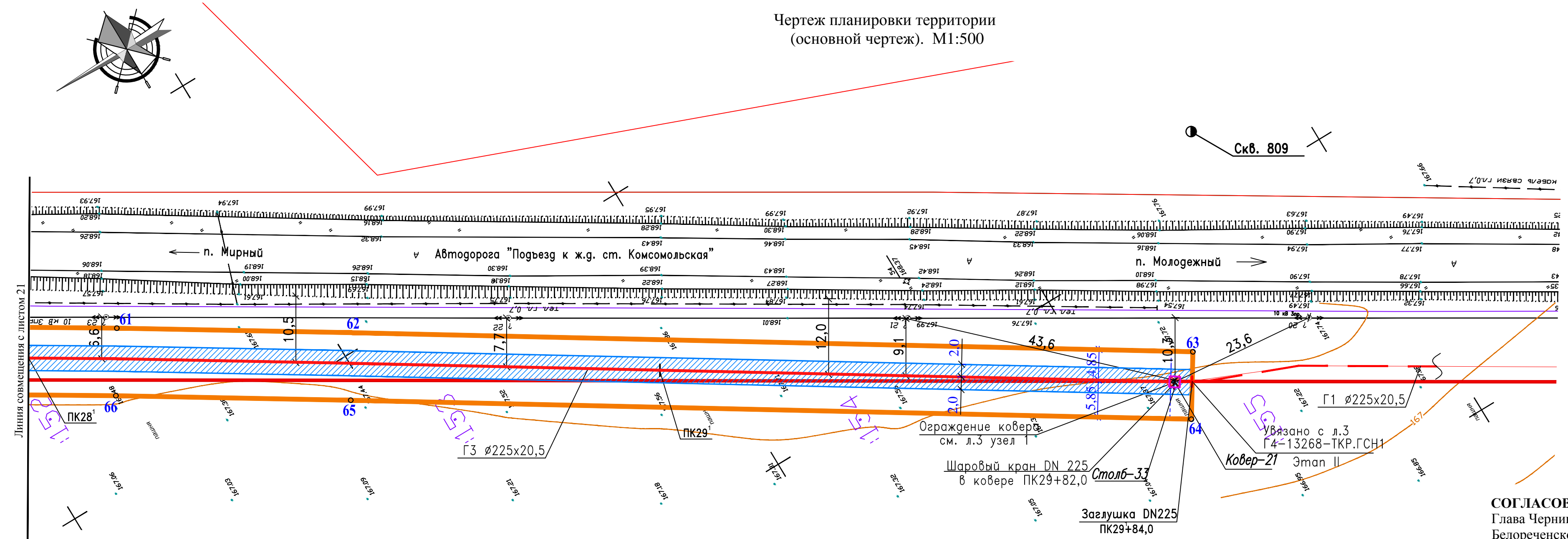
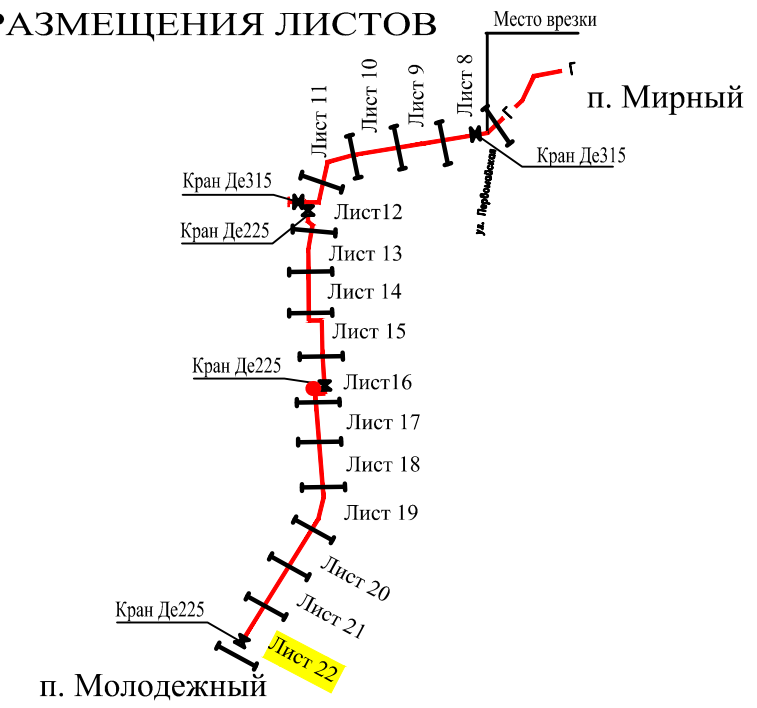


СХЕМА РАЗМЕЩЕНИЯ ЛИСТОВ



СОГЛАСОВАНО:
Глава Черниговского сельского поселения
Белореченского района

Согласовано:
Начальник управления архитектуры и градостроительства администрации муниципального образования
Белореченский район

С.В. Гордеева

В.Н. Шутько

Лист смотри совместно с листом 21.

17- 63 - ППТ					
Подводящий газопровод высокого давления для объекта «Газоснабжение поселка Молодежный Черниговского сельского поселения Белореченского района Краснодарского края. I этап.»					
Изм.	Кол.уч.	Лист	№Док.	Подп.	Дата
ГАП	Назаренко	<i>Лепт</i>			07.17
Разраб.	Назаренко	<i>Лепт</i>			07.17
Проект планировки территории для линейного объекта				Стадия	Лист
Газопровод высокого давления ПК28 ¹ : ПК29 ¹ +84,0. Чертеж планировки территории (основной чертеж) М1:500				П	22
МуП "Архитектура и градостроительство МО Белореченский район"				Листов	

Инва. № подл.	Подпись и дата	Взам. инв. №