



**МУНИЦИПАЛЬНОЕ КАЗЕННОЕ УЧРЕЖДЕНИЕ
«Архитектура и градостроительство муниципального
образования Белореченский муниципальный район
Краснодарского края»**

Ленина ул., д.66/1, г. Белореченск Краснодарский край, 352630
e-mail: mur-bel-arh@mail.ru

Саморегулируемая организация АС
«Национальный альянс проектировщиков «ГлавПроект»
СРО-П 174-01101012

Заказчик: Администрация муниципального образования Белореченский район

**Проект межевания территории,
предназначенной для садоводства
по адресу: Краснодарский край, Великовечненское
сельское поселение, Белореченский район,
с. Великовечное, кадастровый квартал 23:39:0301001**

ДОКУМЕНТАЦИЯ ПО ПЛАНИРОВКЕ ТЕРРИТОРИИ

Проект межевания территории

25-П/09-ПМТ

Основная часть проекта межевания территории
(утверждаемая часть)
Материалы по обоснованию

г. Белореченск 2025 г.



МУНИЦИПАЛЬНОЕ КАЗЕННОЕ УЧРЕЖДЕНИЕ
«Архитектура и градостроительство муниципального
образования Белореченский муниципальный район
Краснодарского края»

Ленина ул., д.66/1, г. Белореченск Краснодарский край, 352630
e-mail: mup-bel-arh@mail.ru

Саморегулируемая организация АС
«Национальный альянс проектировщиков «ГлавПроект»
СРО-П 174-01101012

Заказчик: Администрация муниципального образования Белореченский район

**Проект межевания территории,
предназначенной для садоводства
по адресу: Краснодарский край, Великовеченское
сельское поселение, Белореченский район,
с. Великовечное, кадастровый квартал 23:39:0301001**

ДОКУМЕНТАЦИЯ ПО ПЛАНИРОВКЕ ТЕРРИТОРИИ

Проект межевания территории

25-П/09-ПМТ

Основная часть проекта межевания территории
(утверждаемая часть)
Материалы по обоснованию

Руководитель МКУ «Архитектура и
градостроительство МО
Белореченский район»



Т.В.Галкина

г. Белореченск 2025 г.

Основная часть проекта межевания территории

ТЕКСТОВАЯ ЧАСТЬ

СОДЕРЖАНИЕ

№ п/п	Наименование	Лист
1	Общая часть	2
2	Опорно-межевая сеть на территории проектирования	3
3	Проектные решения	3
4	Целевое назначение лесов, вид (виды) разрешенного использования лесного участка, количественные и качественные характеристики лесного участка, сведения о нахождении лесного участка в границах особо защитных участков лесов (в случае, если подготовка проекта межевания территории осуществляется в целях определения местоположения границ образуемых и (или) изменяемых лесных участков)	7
5	Сведения о границах территории, в отношении которой утвержден проект межевания, содержащие перечень координат характерных точек этих границ в системе координат, используемой для ведения Единого государственного реестра недвижимости.	7
6	Красные линии	8
7	Зоны с особыми условиями использованием территории	8
8	Сведения о границах публичных сервитутов	8
9	Сведения об объектах культурного наследия	8

Согласовано

Инв. № подл.

Подп. И дата

Инв. № подл.

25-П/09-ПМТ.ТЧ

Изм.	Кол.уч	Лист	№док	Подп.	Дата
Разраб.		Холодова		<i>М.Холодова</i>	
Нач. отд.		Назаренко		<i>В.Назаренко</i>	

Содержание

Стадия	Лист	Листов
ПМТ	1	8
МКУ «Архитектура и градостроительство МО Белореченский муниципальный район»		

1. Общая часть

Проект межевания территории, предназначенной для садоводства, расположенной на северо-восточной окраине села Великовечное на землях сельскохозяйственного использования в границах населенного пункта по адресу: Краснодарский край, Белореченский район, Великовечненское сельское поселение, с. Великовечное, кадастровый квартал 23:39:0301001, выполнен на основании служебной записки заместителя главы муниципального образования Белореченский район А.С. Богданова от 24.02.2025 г. №СЗ-1037/25.

Исходные данные:

- задание на проектирование;
- топографическая съёмка, выполненная МКУ «Архитектура и градостроительство МО Белореченский муниципальный район» в мае 2025 г. в системе координат МСК-23;

Проект межевания территории разработан в соответствии с действующей нормативной документацией:

- Градостроительный кодекс РФ от 29.12.2004 №190-ФЗ (в действующей редакции), ст. 43;
- Земельный кодекс РФ от 25.10.2001 №136-ФЗ;
- Федеральный закон «О государственной регистрации недвижимости» от 13.07.2015 № 218-ФЗ;
- Федеральный закон «О кадастровой деятельности» от 24.07.2007 №221-ФЗ;
- СП 42.13330.2016, актуализированная редакция СНиП 2.07.01-89*; «Градостроительство. Планировка и застройка городских и сельских поселений»;
- Генеральный план Великовечненского сельского поселения Белореченского района Краснодарского края, утвержденный решением Совета Великовечненского сельского поселения от 14.11.2011 г. №94 (в редакции решения от 06.07.2023 г. №495);
- Правила землепользования и застройки Великовечненского сельского поселения, утвержденные решением Совета Великовечненского сельского поселения от 29.08.2024 г. №97).

Инва. № подл.	Подп. и дата	Взаи. инв. №

Изм.	Кол.уч	Лист	№док.	Подп.	Дата

25-П/09-ПМТ.ТЧ

В соответствии со статьей 43 Градостроительного кодекса РФ подготовка проекта межевания территории осуществляется для определения местоположения границ образуемых земельных участков с видом разрешенного использования – садоводство.

Проект межевания состоит из основной (утверждаемой) части:

- текстовая часть;
- графическая часть;

и материалов по обоснованию проекта межевания – графическая часть.

Проекты межевания территорий являются основанием для выноса в натуру (на местность) границ земельных участков, установления публичных сервитутов, выдачи кадастровых карт (планов) земельных участков.

2. Опорно-межевая сеть на территории проектирования

На территории проектирования существует установленная система геодезической сети специального назначения для определения координат точек земной поверхности с использованием спутниковых систем.

Система координат – МСК-23. Действующая система координат удовлетворяет требованиям выполнения землеустроительных работ для установления границ земельных участков на местности.

Для определения координат точек земной поверхности и для установления границ земельных участков на местности использовался картометрический метод.

Подготовка проекта межевания территории осуществляется в соответствии с системой координат, используемой для ведения государственного кадастра недвижимости (МСК-23).

3. Проектные решения

Проектом межевания территории предусматривается образование 12-ти земельных участков из земель не разграниченной государственной собственности.

Категория земель – земли населенных пунктов.

Образуемые земельные участки расположены в границах кадастрового квартала 23:39:0301001.

Инва. № подл.	Подп. и дата	Взай. инв. №

Изм.	Кол.уч	Лист	№док.	Подп.	Дата

25-П/09-ПМТ.ТЧ

Согласно Правил землепользования и застройки территории Великовечненского сельского поселения Белореченского района Краснодарского края территория проектирования расположена в зоне СХ-1 «Зона сельскохозяйственных угодий в составе границ населенного пункта».

Предельные размеры земельных участков с видом разрешенного использования «Садоводство» - 600/1500 кв.м.

Перечень и сведения о площади образуемых земельных участков, а также координат характерных точек границ образуемых земельных участков приведен в таблице 1.

Таблица 1

№ точек	Координаты		Площадь кв. м
	X	Y	
Образуемый земельный участок :ЗУ1			
1	469264.68	2200912.49	1000
2	469277.60	2200902.27	
3	469273.98	2200891.14	
4	469264.14	2200860.24	
5	469239.04	2200880.10	
1	469264.68	2200912.49	
Образуемый земельный участок :ЗУ2			
1	469245.70	2200927.51	1000
2	469264.68	2200912.49	
3	469239.04	2200880.10	
4	469220.06	2200895.12	
1	469245.70	2200927.51	
Образуемый земельный участок :ЗУ3			
1	469287.92	2200933.99	1100
2	469277.60	2200902.27	
3	469264.68	2200912.49	
4	469245.70	2200927.51	
5	469248.59	2200931.17	
6	469265.48	2200952.51	

Инва. № подл.	Подп. и дата	Взаим. инв. №

Изм.	Кол.уч	Лист	№док.	Подп.	Дата

25-П/09-ПМТ.ТЧ

Лист

4

1	469287.92	2200933.99	
Образуемый земельный участок :ЗУ4			
1	469295.83	2200958.30	1500
2	469287.92	2200933.99	
3	469265.48	2200952.51	
4	469233.84	2200978.63	
5	469247.80	2200995.54	
1	469295.83	2200958.30	
Образуемый земельный участок :ЗУ5			
1	469265.48	2200952.51	1001
2	469248.59	2200931.17	
3	469234.47	2200942.34	
4	469238.20	2200947.04	
5	469219.79	2200961.61	
6	469233.84	2200978.63	
1	469265.48	2200952.51	
Образуемый земельный участок :ЗУ6			
1	469219.79	2200961.61	1000
2	469238.20	2200947.04	
3	469234.47	2200942.34	
4	469212.24	2200914.25	
5	469193.16	2200929.35	
1	469219.79	2200961.61	
Образуемый земельный участок :ЗУ7			
1	469212.24	2200914.25	1000
2	469196.02	2200893.74	
3	469182.17	2200884.30	
4	469166.59	2200897.16	
5	469193.16	2200929.35	
1	469212.24	2200914.25	
Образуемый земельный участок :ЗУ8			
1	469166.59	2200897.16	1000
2	469182.17	2200884.30	
3	469166.37	2200864.28	

Инва. № подл.	Подп. и дата	Взаи. инв. №

Изм.	Кол.уч	Лист	№док.	Подп.	Дата

25-П/09-ПМТ.ТЧ

Лист

5

4	469153.83	2200846.47	
5	469136.06	2200860.19	
1	469166.59	2200897.16	
Образуемый земельный участок :ЗУ9			
1	469210.95	2200881.92	957
2	469185.20	2200849.38	
3	469166.37	2200864.28	
4	469182.17	2200884.30	
5	469196.02	2200893.74	
1	469210.95	2200881.92	
Образуемый земельный участок :ЗУ10			
1	469210.95	2200881.92	957
2	469229.05	2200867.60	
3	469203.29	2200835.06	
4	469185.20	2200849.38	
1	469210.95	2200881.92	
Образуемый земельный участок :ЗУ11			
1	469229.05	2200867.60	957
2	469247.14	2200853.29	
3	469221.38	2200820.74	
4	469203.29	2200835.06	
1	469229.05	2200867.60	
Образуемый земельный участок :ЗУ12			
1	469247.14	2200853.29	957
2	469258.95	2200843.94	
3	469257.65	2200839.87	
4	469245.79	2200801.43	
5	469221.38	2200820.74	
1	469247.14	2200853.29	

Рекомендации по порядку установления границ на местности

Установление границ земельных участков на местности следует выполнять в соответствии с требованиями земельного законодательства, а также инструкции по проведению межевания.

Взаим. инв. №	
Подп. и дата	
Инв. № подл.	

Изм.	Кол.уч	Лист	№ док.	Подп.	Дата

25-П/09-ПМТ.ТЧ

Лист

6

Вынос межевых знаков на местность необходимо выполнить в комплексе землеустроительных работ с обеспечением мер по уведомлению заинтересованных лиц и согласованию с ними границ.

4. Целевое назначение лесов, вид (виды) разрешенного использования лесного участка, количественные и качественные характеристики лесного участка, сведения о нахождении лесного участка в границах особо защитных участков лесов (в случае, если подготовка проекта межевания территории осуществляется в целях определения местоположения границ образуемых и (или) изменяемых лесных участков

Настоящий проект межевания территории не включает в себя участки лесов, лесничеств, лесопарков, лесных кварталов, лесотаксационных выделов или частей лесотаксационных выделов, не определяет их количественные и качественные характеристики, не содержит сведений о нахождении лесного участка в границах особо защитных участков лесов.

5. Сведения о границах территории, в отношении которой утвержден проект межевания, содержащие перечень координат характерных точек этих границ в системе координат, используемой для ведения Единого государственного реестра недвижимости

Перечень координат характерных точек границ, в отношении которой утвержден проект межевания территории представлен в таблице 2.

Таблица 2

№ точек	Координаты		Площадь кв. м
	X	Y	
1	469136.06	2200860.19	14494
2	469153.83	2200846.47	
3	469166.37	2200864.28	
4	469245.79	2200801.43	
5	469257.65	2200839.87	
6	469273.98	2200891.14	
7	469295.83	2200958.30	
8	469247.80	2200995.54	
1	469136.06	2200860.19	

Инва. № подл.	Подп. и дата	Взаи. инв. №

Изм.	Кол.уч	Лист	№док.	Подп.	Дата

25-П/09-ПМТ.ТЧ

Лист

7

6. Красные линии

Согласно ПЗЗ Великовечненского сельского поселения на проектируемой территории в зоне СХ-1 застройка участка не допускается, места допустимого размещения объектов не предусматриваются, а также не предусматривается осуществление деятельности по комплексному и устойчивому развитию территории, поэтому установление красных линий не требуется.

7. Зоны с особыми условиями использованием территории

Согласно данным ЕГРН территория проектирования расположена в зоне с особыми условиями использования территории (ЗОУИТ):

- зона подтопления территории п. Проточный, х. Первомайский, п. Высотный Первомайского с/п, с. Великовечное Великовечненского с/п, с. Леонтьевское, х. Привольный, х. Новоселовский Школьненского с/п Белореченский р-он Краснодарского края при половодьях и паводках р. Белая 1% обеспеченности. Реестровый номер: 23:39-6.1345.

Согласно данным программы QGIS для определения прогнозного уровня повышения грунтовых вод при половодьях и паводках р. Белая 1% обеспеченности территория проектирования относится к территории умеренного подтопления (глубина залегания грунтовых вод от 0,3 м до 2,0 м ниже уровня земли).

Согласно ПЗЗ Великовечненского сельского поселения проектируемая территория расположена в территориальной зоне СХ-1 «Зона сельскохозяйственных угодий в составе границ населенного пункта».

8. Сведения о границах публичных сервитутов

На территории проектирования границы публичных сервитутов отсутствуют.

9. Сведения об объектах культурного наследия

Согласно данным ЕГРН объекты культурного и археологического наследия, включенные в Единый государственный реестр, на территории проектирования отсутствуют.

Инва. № подл.	Подп. и дата	Взаи. инв. №

Изм.	Кол.уч	Лист	№док.	Подп.	Дата

25-П/09-ПМТ.ТЧ

Лист

8



**ЗАМЕСТИТЕЛЬ ГЛАВЫ
МУНИЦИПАЛЬНОГО ОБРАЗОВАНИЯ
БЕЛОРЕЧЕНСКИЙ РАЙОН**

Ленина ул., д. 66, г. Белореченск
Краснодарский край, 352630
тел.: (86155) 3-22-33, тел./факс: 3-22-65
(e-mail) belorechensk@mo.krasnodar.ru

24.02.2025 № СЗ-1037/25

на № _____ от _____

Начальнику управления
архитектуры и
градостроительства
администрации муниципального
образования Белореченский
район

Геманову С.Ф.

СЛУЖЕБНАЯ ЗАПИСКА

Прошу Вас дать поручение МКУ «Архитектура и градостроительство» выполнить проект межевания территории для возможности дальнейшего формирования земельных участков под садоводство, в целях обеспечения ветеранов боевых действий земельными участками.

В связи с социальной значимостью вопроса, необходимые мероприятия необходимо осуществить в кратчайшие сроки.

Файл «СВО Великовечное» в формате dxf направлен на адрес электронной почты МКУ «Архитектура и градостроительство».



Подлинник электронного документа, подписанного
электронной подписью, хранится в системе
электронного документооборота администрации
МО Белореченский район Краснодарского края

Сертификат 585A169B8CDE230448EF03DA7284DB5A

Владелец **Богданов Алексей Сергеевич**

Действителен с 13.05.2024 по 06.08.2025

А.С. Богданов

ЗАДАНИЕ


на подготовку проекта межевания территории, предназначенной для садоводства, по адресу: Краснодарский край, Белореченский район, Великовеченское сельское поселение, с. Великовечное, кадастровый квартал 23:39:0301001

№ п/п	Наименование разделов	Содержание
1	Основание для проектирования	Служебная записка заместителя главы муниципального образования Белореченский район А.С. Богданова от 24.02.2025 г. №СЗ-1037/25
2	Заказчик	Администрация муниципального образования Белореченский район
3	Проектная организация	МКУ «Архитектура и градостроительство МО Белореченский муниципальный район»
3	Стадия проектирования	Проект межевания территории
5	Нормативно-правовая база	<ul style="list-style-type: none"> - Градостроительный кодекс РФ от 29.12.2004г. №190-ФЗ, ст.43; - Земельный кодекс РФ от 25.10.2001 №136-ФЗ; - Федеральный закон «О государственной регистрации недвижимости» от 13.07.2015 № 218-ФЗ; -Федеральный закон «О кадастровой деятельности» от 24.07.2007 №221-ФЗ; - СП 42.13330.2016, актуализированная редакция СНиП 2.07.01-89*; «Градостроительство. Планировка и застройка городских и сельских поселений»; - Генеральный план Великовеченского сельского поселения Белореченского района Краснодарского края, утвержденный решением Совета Великовеченского сельского поселения от 14.11.2011 г. №94(в редакции решения от 06.07.2023 г. №495); - Правила землепользования и застройки Великовеченского сельского поселения, утвержденные решением Совета Великовеченского сельского поселения от 29.08.2024 г. №97.
6	Описание проектируемой территории с указанием ее наименования и основных характеристик	Территория проектирования расположена на северо-восточной окраине села Великовечное на землях сельскохозяйственного использования, в границах кадастрового квартала 23:39:0301001.
8	Границы (пределы проектирования)	Проект межевания территории предусматривает формирование земельных участков, предназначенных для садоводства, в пределах территории земель сельскохозяйственного использования в границах населенного пункта ориентировочной площадью 1,45 га.
9	Цели и задачи выполнения работ	Цель – формирование земельных участков с видом основного использования - «садоводство» площадью до 1000 кв.м.
10	Основные требования к составу проекта, последовательность выполнения работ	<p>В соответствии со статьей 43 Градостроительного кодекса РФ проект межевания территории состоит из основной (утверждаемой) части:</p> <ul style="list-style-type: none"> - текстовая часть; - графическая часть; <p>и материалов по обоснованию проекта межевания – графическая часть.</p> <p><i>Основная часть проекта межевания территории (утверждаемая часть) содержит:</i></p> <p><u>-Текстовую часть</u> должна содержать следующую информацию:</p> <ol style="list-style-type: none"> 1) перечень и сведения о площади образуемых земельных участков, в том числе возможные способы их образования; 2) целевое назначение лесов, вид (виды) разрешенного использования лесного участка, количественные и качественные харак-

№ п/п	Наименование разделов	Содержание
		<p>теристики лесного участка, сведения о нахождении лесного участка в границах особо защитных участков лесов (в случае, если подготовка проекта межевания территории осуществляется в целях определения местоположения границ образуемых и (или) изменяемых лесных участков);</p> <p>5) сведения о границах территории, в отношении которой утвержден проект межевания, содержащие перечень координат характерных точек этих границ в системе координат, используемой для ведения Единого государственного реестра недвижимости. Координаты характерных точек границ территории, в отношении которой утвержден проект межевания, определяются в соответствии с требованиями к точности определения координат характерных точек границ, установленных в соответствии с настоящим Кодексом для территориальных зон.</p> <p>- <u>Графическая часть</u> включает в себя чертеж межевания территории. На чертеже межевания территории отображаются:</p> <p>1) границы образуемых и (или) изменяемых земельных участков, условные номера образуемых земельных участков, в том числе в отношении которых предполагаются их резервирование и (или) изъятие для государственных или муниципальных нужд;</p> <p>2) границы публичных сервитутов.</p> <p><i>Материалы по обоснованию проекта межевания территории) включают в себя чертежи, на которых отображаются:</i></p> <p>1) границы существующих земельных участков;</p> <p>2) границы зон с особыми условиями использования территорий;</p> <p>3) местоположение существующих объектов капитального строительства;</p> <p>4) границы особо охраняемых природных территорий;</p> <p>5) границы территорий объектов культурного наследия;</p> <p>6) границы лесничеств, участков лесничеств, лесных кварталов, лесотаксационных выделов или частей лесотаксационных выделов.</p>
11	Исходные материалы	<p>Исходные данные предоставляются Заказчиком:</p> <p>- топографическая съёмка, выполненная МКУ «Архитектура и градостроительство МО Белореченский муниципальный район» в мае 2025 г. в системе координат МСК-23.</p>
13	Порядок согласования, обсуждения и утверждения градостроительной документации	<p>На стадии разработки проекта межевания основные проектные решения согласовываются с Заказчиком.</p> <p>Процедуры опубликования, обсуждения, согласования и утверждения организуются и проводятся Заказчиком при участии Исполнителя.</p>
12	Основные требования к форме проектной документации, передаваемой заказчику	<p>Проектную документацию Исполнитель передает Заказчику:</p> <p>- на бумажном носителе в 2-х экземплярах;</p> <p>- на электронном носителе CD в формате PDF в 1 экземпляре.</p>

ЗАКАЗЧИК:

заместитель главы муниципального
образования Белореченский район



А.С. Богданов

2365034404-20250206-0801

(регистрационный номер выписки)

06.02.2025

(дата формирования выписки)

ВЫПИСКА

из единого реестра сведений о членах саморегулируемых организаций в области инженерных изысканий и в области архитектурно-строительного проектирования и их обязательствах

Настоящая выписка содержит сведения о юридическом лице (индивидуальном предпринимателе), осуществляющем подготовку проектной документации:

МУНИЦИПАЛЬНОЕ КАЗЕННОЕ УЧРЕЖДЕНИЕ "АРХИТЕКТУРА И ГРАДОСТРОИТЕЛЬСТВО МУНИЦИПАЛЬНОГО ОБРАЗОВАНИЯ БЕЛОРЕЧЕНСКИЙ РАЙОН"

(полное наименование юридического лица/ФИО индивидуального предпринимателя)

1242300047549

(основной государственный регистрационный номер)

1. Сведения о члене саморегулируемой организации:

1.1	Идентификационный номер налогоплательщика	2365034404
1.2	Полное наименование юридического лица (Фамилия Имя Отчество индивидуального предпринимателя)	МУНИЦИПАЛЬНОЕ КАЗЕННОЕ УЧРЕЖДЕНИЕ "АРХИТЕКТУРА И ГРАДОСТРОИТЕЛЬСТВО МУНИЦИПАЛЬНОГО ОБРАЗОВАНИЯ БЕЛОРЕЧЕНСКИЙ РАЙОН"
1.3	Сокращенное наименование юридического лица	МКУ "АРХИТЕКТУРА И ГРАДОСТРОИТЕЛЬСТВО МО БЕЛОРЕЧЕНСКИЙ РАЙОН"
1.4	Адрес юридического лица Место фактического осуществления деятельности (для индивидуального предпринимателя)	352630, Россия, Краснодарский край, Белореченск, ул. Ленина, 66, 1
1.5	Является членом саморегулируемой организации	Ассоциация «Национальный альянс проектировщиков «ГлавПроект» (СРО-П-174-01102012)
1.6	Регистрационный номер члена саморегулируемой организации	П-174-002368004905-0880
1.7	Дата вступления в силу решения о приеме в члены саморегулируемой организации	03.10.2014
1.8	Дата и номер решения об исключении из членов саморегулируемой организации, основания исключения	

2. Сведения о наличии у члена саморегулируемой организации права осуществлять подготовку проектной документации:

2.1 в отношении объектов капитального строительства (кроме особо опасных, технически сложных и уникальных объектов, объектов использования атомной энергии) (дата возникновения/изменения права)	2.2 в отношении особо опасных, технически сложных и уникальных объектов капитального строительства (кроме объектов использования атомной энергии) (дата возникновения/изменения права)	2.3 в отношении объектов использования атомной энергии (дата возникновения/изменения права)
Да, 03.10.2014	Нет	Нет



3. Компенсационный фонд возмещения вреда

3.1	Уровень ответственности члена саморегулируемой организации по обязательствам по договору подряда на подготовку проектной документации, в соответствии с которым указанным членом внесен взнос в компенсационный фонд возмещения вреда	Первый уровень ответственности (не превышает двадцать пять миллионов рублей)
3.2	Сведения о приостановлении / прекращении права осуществлять подготовку проектной документации объектов капитального строительства	

4. Компенсационный фонд обеспечения договорных обязательств

4.1	Дата, с которой член саморегулируемой организации имеет право осуществлять подготовку проектной документации по договорам подряда, заключаемым с использованием конкурентных способов заключения договоров, в соответствии с которым указанным членом внесен взнос в компенсационный фонд обеспечения договорных обязательств	
4.2	Уровень ответственности члена саморегулируемой организации по обязательствам по договорам подряда на подготовку проектной документации, заключаемым с использованием конкурентных способов заключения договоров, в соответствии с которым указанным членом внесен взнос в компенсационный фонд обеспечения договорных обязательств	Нет
4.3	Дата уплаты дополнительного взноса	Нет
4.4	Сведения о приостановлении / прекращении права осуществлять подготовку проектной документации по договорам подряда, заключаемым с использованием конкурентных способов заключения договоров	

5. Фактический совокупный размер обязательств

5.1	Фактический совокупный размер обязательств по договорам подряда на подготовку проектной документации, заключаемым с использованием конкурентных способов заключения договоров на дату выдачи выписки	Нет
-----	--	-----

Руководитель аппарата



ДОКУМЕНТ ПОДПИСАН УСИЛЕННОЙ КВАЛИФИЦИРОВАННОЙ
ЭЛЕКТРОННОЙ ПОДПИСЬЮ

Владелец: Кожуховский Алексей Олегович

123056, г. Москва, ул. 2-ая Брестская, д.5

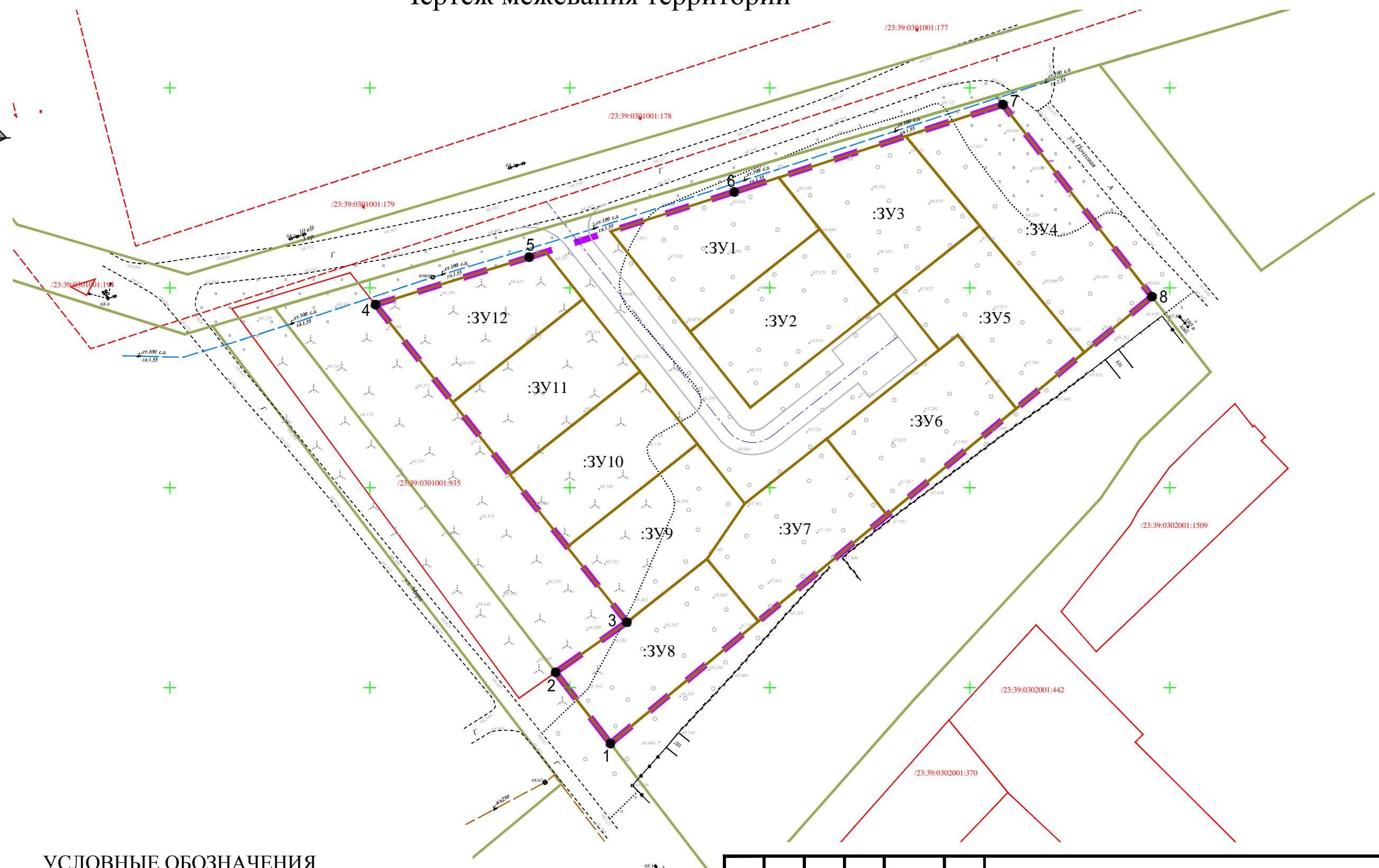
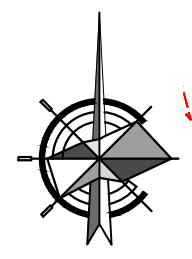
СЕРТИФИКАТ 053be38e002cb2f5ae4596563321274ad8

ДЕЙСТВИТЕЛЕН: С 18.11.2024 ПО 18.11.2025

А.О. Кожуховский



Чертеж межевания территории



УСЛОВНЫЕ ОБОЗНАЧЕНИЯ

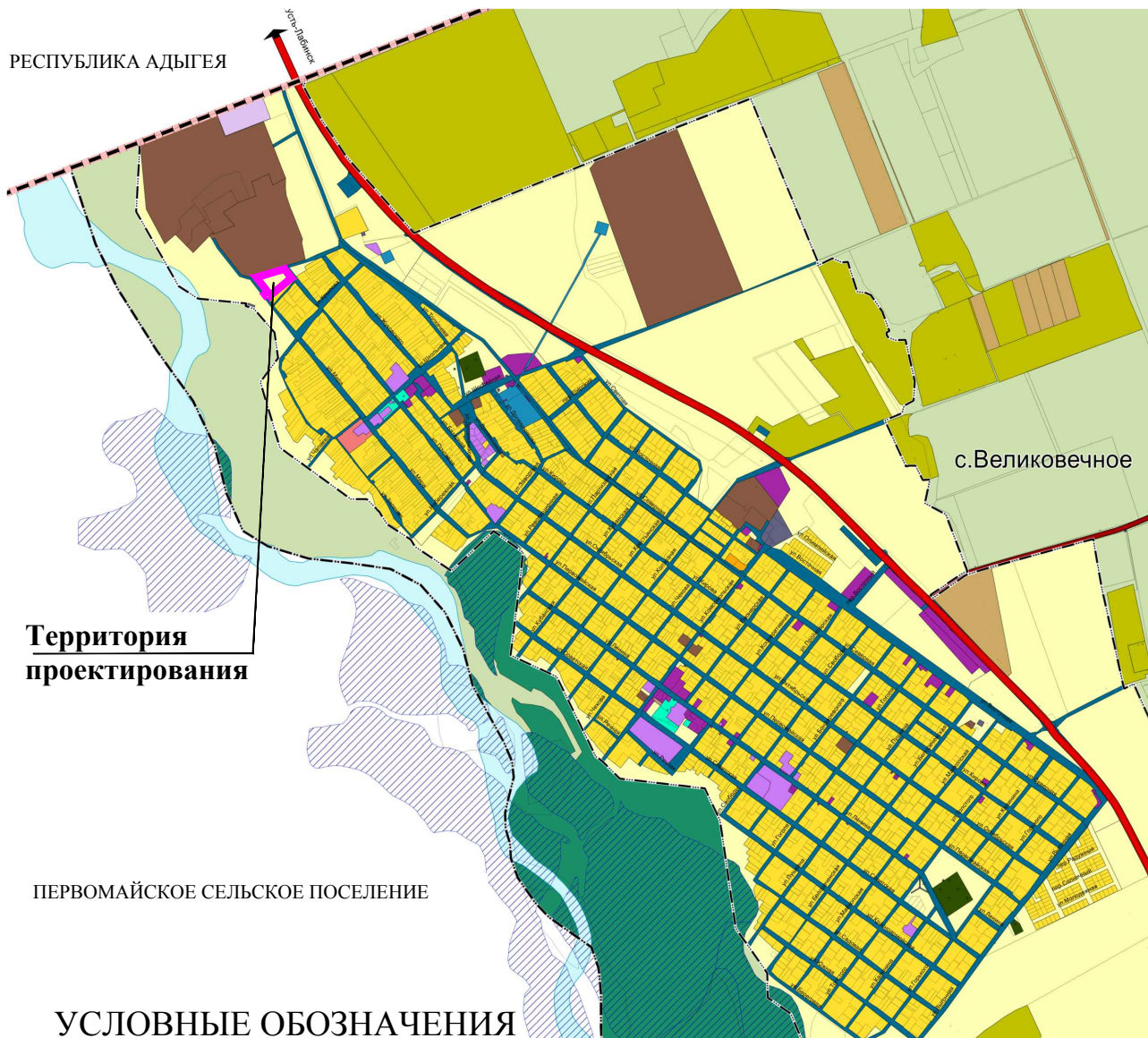
	Граница проектирования
	Граница функциональной зоны СХ-1
	Границы существующих земельных участков, стоящих на кадастровом учете
	Границы образуемых земельных участков
	Газопровод среднего давления (с.д.)

						25-П/09- ПМТ.ГЧ			
						Проект межевания территории, предназначенной для ведения садоводства, по адресу: Краснодарский край, Белореченский район, Великовеченское сельское поселение, с. Великовечное, кадастровый квартал 23:39:0301001			
Изм.	Кол.уч	Лист	№Док	Подп.	Дата	Проект межевания территории. Основная часть	Стадия	Лист	Листов
							ПМТ	1	3
Разраб.		Холодова				Чертеж межевания территории. М1:1000	МКУ "Архитектура и градостроительство МО Белореченский муниципальный район"		
Нач. отд.		Назаренко							

Инв.№ подл. Подп. и дата Взам. инв. №

СИТУАЦИОННЫЙ ПЛАН

Генеральный план Великовечненского сельского поселения (фрагмент)



РЕСПУБЛИКА АДЫГЕЯ

с.Великовечное

Территория проектирования

ПЕРВОМАЙСКОЕ СЕЛЬСКОЕ ПОСЕЛЕНИЕ

УСЛОВНЫЕ ОБОЗНАЧЕНИЯ

- Граница субъекта Российской Федерации
- Граница сельского поселения
- Граница населенного пункта
- Территория зоны сельскохозяйственного использования
- Территория зоны застройки индивидуальными жилыми домами
- Территория производственной зоны

Взам. инв. №							25-П/09- ПМТ.ГЧ				
Подп. и дата						Проект межевания территории, предназначенной для ведения садоводства, по адресу: Краснодарский край, Белореченский район, Великовечненское сельское поселение, с. Великовечное, кадастровый квартал 23:39:0301001					
Инв.№ подл.	Изм.	Кол.уч	Лист	№Док	Подп.	Дата	Проект межевания территории. Материалы по обоснованию		Стадия	Лист	Листов
	Разраб.		Холодова		<i>U. Kozlov</i>		Ситуационный план		ПМТ	2	
	Нач. отд.		Назаренко		<i>Shapov</i>				МКУ «Архитектура и градостроительство МО Белореченский муниципальный район»		

Чертеж межевания территории



УСЛОВНЫЕ ОБОЗНАЧЕНИЯ

	Граница проектирования
	Границы образуемых земельных участков
	Территория земель сельскохозяйственного использования
	Охранная зона газопровода среднего давления

						25-П/09- ПМТ.ГЧ		
						Проект межевания территории, предназначенной для ведения садоводства, по адресу: Краснодарский край, Белореченский район, Великовеченское сельское поселение, с. Великовечное, кадастровый квартал 23:39:0301001		
Изм.	Кол.уч	Лист	№Док	Подп.	Дата	Стадия	Лист	Листов
Разраб.		Холодова		<i>У. Холодова</i>		ПМТ	3	
Нач. отд.		Назаренко		<i>С. Назаренко</i>				
						Проект межевания территории. Материалы по обоснованию Чертеж межевания территории. М1:1000		
						МКУ "Архитектура и градостроительство МО Белореченский муниципальный район"		

Инв. № подл.	Подп. и дата	Взам. инв. №