

КАРТА-ПЛАН ТЕРРИТОРИИ

Пояснительная записка

1. Сведения о территории выполнения комплексных кадастровых работ:

23:39:0104014

(наименование субъекта Российской Федерации, муниципального образования, населенного пункта, уникальные учетные номера кадастровых кварталов, иные сведения, позволяющие определить местоположение территории, на которой выполняются комплексные кадастровые работы, например, наименование садоводческого или огороднического некоммерческого товарищества, гаражного кооператива, элемента планировочной структуры)

2. Основания выполнения комплексных кадастровых работ:

Наименование, дата и номер документа, на основании которого выполняются комплексные кадастровые работы:

Государственный контракт. № 0118300010524000061/13, от 23 апреля 2024 г., выдан Департамент муниципальной собственности и городских земель администрации муниципального образования город Краснодар.

3. Дата подготовки карты-плана территории: 20 июля 2024 г.

4. Сведения о заказчике(ах) комплексных кадастровых работ:

В отношении юридического лица, органа местного самоуправления муниципального района, муниципального округа или городского округа либо уполномоченного исполнительного органа государственной власти субъекта Российской Федерации:

полное или сокращенное (в случае, если имеется) наименование: Департамент муниципальной собственности и городских земель администрации муниципального образования город Краснодар

основной государственный регистрационный номер: 1022301172475

идентификационный номер налогоплательщика: 2310041258

В отношении физического лица или представителя физических или юридических лиц:

фамилия, имя, отчество (последнее - при наличии): —

страховой номер индивидуального лицевого счета в системе обязательного пенсионного страхования Российской Федерации (СНИЛС): —

Наименование и реквизиты документа, подтверждающие полномочия представителя заказчика(ов) комплексных кадастровых работ:

—

Адрес электронной почты (для направления уведомления о результатах внесения сведений в Единый государственный реестр недвижимости):

sobs@krd.ru

5. Сведения об исполнителе комплексных кадастровых работ:

Полное или сокращенное (в случае, если имеется) наименование и адрес юридического лица, с которым заключен государственный или муниципальный контракт либо договор подряда на выполнение комплексных кадастровых работ:
ГБУ КК "Крайтехинвентаризация - Краевое БТИ", адрес: 350049, Краснодарский край, г. Краснодар, ул. Гагарина 135/1

Фамилия, имя, отчество кадастрового инженера (последнее - при наличии): Бадвина Елена Павловна
и основной государственный регистрационный номер кадастрового инженера индивидуального предпринимателя (ОГРНИП): -

Страховой номер индивидуального лицевого счета в системе обязательного пенсионного страхования Российской Федерации (СНИЛС) кадастрового инженера: 107-087-028-87

Уникальный реестровый номер кадастрового инженера в реестре саморегулируемой организации кадастровых инженеров и дата внесения сведений о физическом лице в такой реестр: 0611, 21 марта 2016 г.

Полное или (в случае, если имеется) сокращенное наименование саморегулируемой организации кадастровых инженеров, членом которой является кадастровый инженер:
МСКИ

Контактный телефон: 8 861 991-05-05

Почтовый адрес и адрес электронной почты, по которым осуществляется связь с кадастровым инженером:
350000, Краснодарский край, г. Краснодар, ул. Леваневского, д.16,

6. Перечень документов, использованных при подготовке карты-плана территории:

| № п/п | Реквизиты документа | | | | |
|-------|---------------------|------|-------|--------------|---------------|
| | Вид | Дата | Номер | Наименование | Иные сведения |
| 1 | 2 | 3 | 4 | 5 | 6 |

7. Пояснения к карте-плану территории:

Сведения о заказчике

Комплексные кадастровые работы проводились на основании заключенного с департаментом муниципальной собственности и городских земель администрации муниципального образования города Краснодара муниципального контракта от 23.04.2024 № 0118300010524000061/13.

Перечень документов, использованных при подготовке карты-плана территории

Для определения местоположения границ земельных участков при выполнении комплексных кадастровых работ использовались материалы землеустроительной документации, содержащейся в государственном фонде данных, полученных в результате проведения землеустройства, материалы и пространственные данные федерального фонда пространственных данных, ведомственных фондов пространственных данных, фондов пространственных данных субъекта Российской Федерации, планово-картографические материалы, предоставленный департаментом по имущественным и земельным отношениям города Краснодара.

Сведения об уточняемых земельных участках, необходимые для исправления реестровых ошибок в сведениях о местоположении их границ

В результате проведения комплексных кадастровых работ в кадастровом квартале 23:39:0104014 исправлены реестровые ошибки в сведениях ЕГРН о местоположении границ 303 земельных участков

Описание местоположения здания, сооружения, объекта незавершенного строительства на земельном участке

В результате проведения комплексных кадастровых работ в кадастровом квартале 23:43:0110003 уточнено местоположения границ 33 объектов капитального строительства, границы 13 объектов капитального строительства остались без изменений.

Сведения о дублирующих и погашенных объектах

В соответствии с Решением Совета муниципального образования Белореченский район 7 августа 2023 № 506 "О внесении изменений в решение Совета муниципального образования Белореченский район от 27.04.2017г. №415 «Об утверждении Правил землепользования и застройки Пшехского сельского поселения Белореченского рай-она Краснодарского края», опубликованным на официальном сайте <https://adm-belorechensk.ru/>, земли кадастрового квартала 23:39:0903002 расположены в зонах: Ж – 1Б. Зона застройки индивидуальными жилыми домами с содержанием домашнего скота и птицы. Предельные размеры участков для вида разрешенного использования – «для индивидуального жилищного строительства»: минимальная площадь – 400 кв.м., максимальная площадь – 3500, для вида разрешенного использования – «для ведения личного подсобного хозяйства (приусадебный земельный участок)»: минимальная площадь – 1000 кв.м., максимальная площадь – 5000, для вида разрешенного использования – «магазины»: минимальная площадь – 100 кв.м., максимальная площадь – 1500. ОД-2. Зона делового, общественного и коммерческого назначения местного значения. Минимальная/максимальная площадь земельных участков должны соответствовать параметрам основного или условно разрешенного вида использования земельных участков.

Сведения о пунктах геодезической сети и средствах измерений

1. Сведения о пунктах геодезической сети:

| № п/п | Вид геодезической сети | Название пункта геодезической сети и тип знака | Система координат пункта геодезической сети | Координаты пункта, м | | Дата обследования 18 августа 2022 г. | | |
|-------|------------------------|--|---|----------------------|--------------|--------------------------------------|---------------|---------------------|
| | | | | | | Сведения о состоянии | | |
| | | | | Х | У | наружного знака пункта | центра пункта | марки центра пункта |
| 1 | 2 | 3 | 4 | 5 | 6 | 7 | 8 | 9 |
| 1 | ГГС. 3 | Дот, пирамида | МСК-23, зона 1 | 495 969,63 | 1 389 958,38 | Сохранился | Сохранился | Сохранился |
| 2 | ГГС. 4 | Будка, пирамида | | 488 180,09 | 1 364 739,26 | | | |
| 3 | ГГС. 2 | Самарские Могилы, пирамида | | 479 936,17 | 1 386 750,92 | | | |
| 4 | ГГС. 3 | 1-е Отделение, пирамида | | 491 424,30 | 1 375 238,22 | | | |

2. Сведения об использованных средствах измерений:

| № п/п | Наименование и обозначение типа средства измерений - прибора (инструмента, аппаратуры) | Заводской или серийный номер средства измерений | Реквизиты свидетельства о поверке прибора (инструмента, аппаратуры) и (или) срок действия поверки |
|-------|--|---|---|
| 1 | 2 | 3 | 4 |
| 1 | Аппаратура геодезическая спутниковая PrinCe i50 | 3371707 | Свидетельство о поверке № С-ГКФ/06-07-2022/168248232 от 06.07.2022 (до 05.07.2023) |
| 2 | Аппаратура геодезическая спутниковая PrinCe i50 | 3236314 | Свидетельство о поверке № С-ГКФ/06-07-2022/168248246 от 06.07.2022 (до 05.07.2023) |

Сведения об уточняемых земельных участках

| I. Сведения о характерных точках границ уточняемого земельного участка с кадастровым номером <u>23:39:0104014:138</u> : | | | | | | | |
|---|--|--------------|--|-----------------|-----------------------------|--|-----------------------------|
| Система координат <u>МСК-23, зона 1</u> | | | | Зона № <u>1</u> | | | |
| Обозначение характерных точек границ | Координаты, м | | | | Метод определения координат | Формулы, примененные для расчета средней квадратической погрешности определения координат характерных точек границ (Mt), с подставленными в такие формулы значениями и итоговые (вычисленные) значения Mt, м | Описание закрепления точки |
| | содержатся в Едином государственном реестре недвижимости | | определены в результате выполнения комплексных кадастровых работ | | | | |
| | X | Y | X | Y | | | |
| 1 | 2 | 3 | 4 | 5 | 6 | 7 | 8 |
| 354 | 469 687,21 | 2 191 016,76 | 469 687,21 | 2 191 016,76 | — | — | Долговременный межевой знак |
| 369 | 469 688,83 | 2 191 019,88 | 469 688,83 | 2 191 019,88 | | | |
| 370 | 469 688,68 | 2 191 020,49 | — | — | | | |
| 368 | 469 695,13 | 2 191 032,45 | — | — | | — | |
| 360 | 469 647,34 | 2 191 055,36 | — | — | | | |
| 681 | — | — | 469 688,97 | 2 191 020,60 | | | |
| 682 | — | — | 469 695,40 | 2 191 032,32 | | | |
| 681 | — | — | 469 647,59 | 2 191 055,89 | | | |
| 359 | 469 643,05 | 2 191 046,39 | 469 643,05 | 2 191 046,39 | | | |
| 358 | 469 674,03 | 2 191 031,54 | 469 674,03 | 2 191 031,54 | | — | |
| 357 | 469 669,55 | 2 191 022,90 | 469 669,55 | 2 191 022,90 | | | |
| 356 | 469 682,81 | 2 191 015,89 | 469 682,81 | 2 191 015,89 | | | |
| 355 | 469 684,11 | 2 191 018,40 | 469 684,11 | 2 191 018,40 | | | |
| | | | | | | | |

| 1 | 2 | 3 | 4 | 5 | 6 | 7 | 8 |
|-----|------------|--------------|------------|--------------|---|---|-----------------------------|
| 354 | 469 687,21 | 2 191 016,76 | 469 687,21 | 2 191 016,76 | — | — | Долговременный межевой знак |

2. Сведения о частях границ уточняемого земельного участка с кадастровым номером 23:39:0104014:138 :

| Обозначение части границ | | Горизонтальное проложение (S), м | Описание прохождения части границ | Сведения о согласовании местоположения границ (согласовано/спорное) |
|--------------------------|-------|----------------------------------|-----------------------------------|---|
| от т. | до т. | | | |
| 1 | 2 | 3 | 4 | 5 |
| 354 | 369 | 3,52 | — | согласовано |
| 369 | 681 | 0,73 | | |
| 681 | 682 | 13,37 | | |
| 682 | 681 | 53,30 | | |
| 681 | 359 | 10,53 | | |
| 359 | 358 | 34,36 | | |
| 358 | 357 | 9,73 | | |
| 357 | 356 | 15,00 | | |
| 356 | 355 | 2,83 | | |
| 355 | 354 | 3,51 | | |

3. Сведения о характеристиках уточняемого земельного участка с кадастровым номером 23:39:0104014:138 :

| № п/п | Наименование характеристики земельного участка | Значение характеристики |
|-------|--|---|
| 1 | 2 | 3 |
| 1. | Адрес земельного участка | — |
| 1.1. | Сведения о местоположении земельного участка (при отсутствии адреса) в структурированном в соответствии с федеральной информационной адресной системой виде | Российская Федерация, Краснодарский край, Белореченский р-н, Рязанское с/п, Рязанская ст-ца, Новая ул, д 12/4 |
| 1.2. | Дополнительные сведения о местоположении земельного участка | — |
| 2. | Площадь земельного участка ± величина погрешности определения (вычисления) площади ($P \pm \Delta P$), м ² | 719 ± 9,00 |
| 3. | Формула, примененная для вычисления предельной погрешности определения площади земельного участка, с подставленными значениями и итоговые (вычисленные) значения | $3,5 * 0,10 * \sqrt{(719,00)} = 9$ |
| 4. | Площадь земельного участка согласно сведениям Единого государственного реестра недвижимости (Ркад), м ² | 700,00 |
| 5. | Оценка расхождения P и Ркад (P - Ркад), м ² | 19 |

| 1 | 2 | 3 |
|------|--|--|
| 6. | Предельный минимальный и максимальный размеры земельного участка (Рмин и Рмакс), м ² | — — |
| 7. | Вид (виды) разрешенного использования | для индивидуального жилищного строительства и ведения личного подсобного хозяйства |
| 7.1. | Дополнительные сведения об использовании земельного участка | — |
| 8. | Кадастровый или иной государственный учетный номер (инвентарный) здания, сооружения, объекта незавершенного строительства, расположенного на земельном участке | — |
| 9. | Сведения о земельных участках (землях общего пользования, территории общего пользования), посредством которых обеспечивается доступ | — |
| 10. | Иные сведения | — |

4. Пояснения к сведениям об уточняемом земельном участке с кадастровым номером 23:39:0104014:138 :

| | |
|----|---|
| 1. | — |
|----|---|

1. Сведения о характерных точках границ уточняемого земельного участка с кадастровым номером 23:39:0104014:145 :
Система координат МСК-23, зона 1 Зона № 1

| Обозначение характерных точек границ | Координаты, м | | | | Метод определения координат | Формулы, примененные для расчета средней квадратической погрешности определения координат характерных точек границ (Mt), с подставленными в такие формулы значениями и итоговые (вычисленные) значения Mt, м | Описание закрепления точки |
|--------------------------------------|--|---|--|--------------|-----------------------------|--|-----------------------------|
| | содержатся в Едином государственном реестре недвижимости | | определены в результате выполнения комплексных кадастровых работ | | | | |
| | X | Y | X | Y | | | |
| 1 | 2 | 3 | 4 | 5 | 6 | 7 | 8 |
| 720 | — | — | 469 652,77 | 2 191 124,70 | — | — | — |
| 721 | — | — | 469 661,43 | 2 191 140,19 | | | Долговременный межевой знак |
| 836 | — | — | 469 611,51 | 2 191 165,16 | | | |
| 855 | — | — | 469 603,58 | 2 191 149,05 | | | — |
| н 2 | — | — | 469 645,63 | 2 191 127,85 | | | |
| 720 | — | — | 469 652,77 | 2 191 124,70 | | | |

2. Сведения о частях границ уточняемого земельного участка с кадастровым номером 23:39:0104014:145 :

| Обозначение части границ | | Горизонтальное проложение (S), м | Описание прохождения части границ | Сведения о согласовании местоположения границ (согласовано/спорное) |
|--------------------------|-------|----------------------------------|-----------------------------------|---|
| от т. | до т. | | | |
| 1 | 2 | 3 | 4 | 5 |
| 720 | 721 | 17,75 | — | согласовано |
| 721 | 836 | 55,82 | | |
| 836 | 855 | 17,96 | | |
| 855 | н 2 | 47,09 | | |
| н 2 | 720 | 7,80 | | |

3. Сведения о характеристиках уточняемого земельного участка с кадастровым номером 23:39:0104014:145 :

| № п/п | Наименование характеристики земельного участка | Значение характеристики |
|-------|--|--|
| 1 | 2 | 3 |
| 1. | Адрес земельного участка | — |
| 1.1. | Сведения о местоположении земельного участка (при отсутствии адреса) в структурированном в соответствии с федеральной информационной адресной системой виде | Российская Федерация, Краснодарский край, Белореченский р-н, Рязанская ст-ца |
| 1.2. | Дополнительные сведения о местоположении земельного участка | — |
| 2. | Площадь земельного участка ± величина погрешности определения (вычисления) площади ($P \pm \Delta P$), м ² | 997 ± 11,00 |
| 3. | Формула, примененная для вычисления предельной погрешности определения площади земельного участка, с подставленными значениями и итоговые (вычисленные) значения | $3,5 * 0,10 * \sqrt{(997,00)} = 11$ |
| 4. | Площадь земельного участка согласно сведениям Единого государственного реестра недвижимости (Ркад), м ² | 1 000,00 |
| 5. | Оценка расхождения Р и Ркад ($P - P_{кад}$), м ² | 3 |
| 6. | Предельный минимальный и максимальный размеры земельного участка (Рмин и Рмакс), м ² | — — |
| 7. | Вид (виды) разрешенного использования | для ведения личного подсобного хозяйства, обслуживания индивидуальных домов, садоводства |
| 7.1. | Дополнительные сведения об использовании земельного участка | — |
| 8. | Кадастровый или иной государственный учетный номер (инвентарный) здания, сооружения, объекта незавершенного строительства, расположенного на земельном участке | — |

| | | |
|-----|---|---|
| 1 | 2 | 3 |
| 9. | Сведения о земельных участках (землях общего пользования, территории общего пользования), посредством которых обеспечивается доступ | — |
| 10. | Иные сведения | — |

4. Пояснения к сведениям об уточняемом земельном участке с кадастровым номером 23:39:0104014:145 :

| | |
|----|---|
| 1. | — |
|----|---|

1. Сведения о характерных точках границ уточняемого земельного участка с кадастровым номером 23:39:0104014:146 :

Система координат МСК-23, зона 1 Зона № 1

| Обозначение характерных точек границ | Координаты, м | | | | Метод определения координат | Формулы, примененные для расчета средней квадратической погрешности определения координат характерных точек границ (Mt), с подставленными в такие формулы значениями и итоговые (вычисленные) значения Mt, м | Описание закрепления точки |
|--------------------------------------|--|---|--|--------------|-----------------------------|--|----------------------------|
| | содержатся в Едином государственном реестре недвижимости | | определены в результате выполнения комплексных кадастровых работ | | | | |
| | X | Y | X | Y | | | |
| 1 | 2 | 3 | 4 | 5 | 6 | 7 | 8 |
| 959 | — | — | 469 499,25 | 2 191 071,41 | — | — | — |
| 961 | — | — | 469 509,31 | 2 191 090,66 | | | |
| 962 | — | — | 469 464,31 | 2 191 112,41 | | | |
| 961 | — | — | 469 454,63 | 2 191 093,26 | | | |
| 959 | — | — | 469 499,25 | 2 191 071,41 | | | |

2. Сведения о частях границ уточняемого земельного участка с кадастровым номером 23:39:0104014:146 :

| Обозначение части границ | | Горизонтальное проложение (S), м | Описание прохождения части границ | Сведения о согласовании местоположения границ (согласовано/спорное) |
|--------------------------|-------|----------------------------------|-----------------------------------|---|
| от т. | до т. | | | |
| 1 | 2 | 3 | 4 | 5 |
| 959 | 961 | 21,72 | — | согласовано |
| 961 | 962 | 49,98 | | |
| 962 | 961 | 21,46 | | |
| 961 | 959 | 49,68 | | |

3. Сведения о характеристиках уточняемого земельного участка с кадастровым номером 23:39:0104014:146 :

| № п/п | Наименование характеристики земельного участка | Значение характеристики |
|-------|--|-------------------------|
| 1 | 2 | 3 |
| 1 | 2 | 3 |

| 1 | 2 | 3 |
|---|--|--|
| 1. | Адрес земельного участка | Российская Федерация, Краснодарский край, Белореченский муниципальный район, Рязанское сельское поселение, станица Рязанская, улица Юности, земельный участок 20 |
| 1.1. | Сведения о местоположении земельного участка (при отсутствии адреса) в структурированном в соответствии с федеральной информационной адресной системой виде | — |
| 1.2. | Дополнительные сведения о местоположении земельного участка | — |
| 2. | Площадь земельного участка \pm величина погрешности определения (вычисления) площади ($P \pm \Delta P$), м ² | 1 076 \pm 11,00 |
| 3. | Формула, примененная для вычисления предельной погрешности определения площади земельного участка, с подставленными значениями и итоговые (вычисленные) значения | $3,5 * 0,10 * \sqrt{(1\ 076,00)} = 11$ |
| 4. | Площадь земельного участка согласно сведениям Единого государственного реестра недвижимости (Ркад), м ² | 1 000,00 |
| 5. | Оценка расхождения P и Ркад ($P - P_{кад}$), м ² | 76 |
| 6. | Предельный минимальный и максимальный размеры земельного участка ($P_{мин}$ и $P_{макс}$), м ² | — — |
| 7. | Вид (виды) разрешенного использования | для ведения личного подсобного хозяйства, обслуживания индивидуальных жилых домов, садоводства |
| 7.1. | Дополнительные сведения об использовании земельного участка | — |
| 8. | Кадастровый или иной государственный учетный номер (инвентарный) здания, сооружения, объекта незавершенного строительства, расположенного на земельном участке | — |
| 9. | Сведения о земельных участках (землях общего пользования, территории общего пользования), посредством которых обеспечивается доступ | — |
| 10. | Иные сведения | — |
| 4. Пояснения к сведениям об уточняемом земельном участке с кадастровым номером | | 23:39:0104014:146 : |
| 1. | — | — |

1. Сведения о характерных точках границ уточняемого земельного участка с кадастровым номером 23:39:0104014:148 :
 Система координат МСК-23, зона 1 Зона № 1

| Обозначение характерных точек границ | Координаты, м | | | | Метод определения координат | Формулы, примененные для расчета средней квадратической погрешности определения координат характерных точек границ (Mt), с подставленными в такие формулы значениями и итоговые (вычисленные) значения Mt, м | Описание закрепления точки |
|--------------------------------------|--|---|--|--------------|-----------------------------|--|----------------------------|
| | содержатся в Едином государственном реестре недвижимости | | определены в результате выполнения комплексных кадастровых работ | | | | |
| | X | Y | X | Y | | | |
| 1 | 2 | 3 | 4 | 5 | 6 | 7 | 8 |
| 970 | — | — | 469 517,62 | 2 191 108,57 | — | — | — |
| 973 | — | — | 469 526,88 | 2 191 126,08 | | | |
| 974 | — | — | 469 480,93 | 2 191 148,23 | | | |
| 971 | — | — | 469 472,62 | 2 191 130,32 | | | |
| 970 | — | — | 469 517,62 | 2 191 108,57 | | | |
| 970 | — | — | 469 517,62 | 2 191 108,57 | | | |

2. Сведения о частях границ уточняемого земельного участка с кадастровым номером 23:39:0104014:148 :

| Обозначение части границ | | Горизонтальное проложение (S), м | Описание прохождения части границ | Сведения о согласовании местоположения границ (согласовано/спорное) |
|--------------------------|-------|----------------------------------|-----------------------------------|---|
| от т. | до т. | | | |
| 1 | 2 | 3 | 4 | 5 |
| 970 | 973 | 19,81 | — | согласовано |
| 973 | 974 | 51,01 | | |
| 974 | 971 | 19,74 | | |
| 971 | 970 | 49,98 | | |
| 970 | 973 | 19,81 | | |

3. Сведения о характеристиках уточняемого земельного участка с кадастровым номером 23:39:0104014:148 :

| № п/п | Наименование характеристики земельного участка | Значение характеристики |
|-------|---|---|
| 1 | 2 | 3 |
| 1. | Адрес земельного участка | — |
| 1.1. | Сведения о местоположении земельного участка (при отсутствии адреса) в структурированном в соответствии с федеральной информационной адресной системой виде | Российская Федерация, Краснодарский край, Белореченский р-н, Рязанская ст-ца, Горького ул, 2, кв.16 |
| 1.2. | Дополнительные сведения о местоположении земельного участка | — |

| 1 | 2 | 3 | 4 | 5 | 6 | 7 | 8 |
|------|---|---|------------|--------------|---|---|---|
| 1013 | — | — | 469 672,87 | 2 191 415,92 | — | — | — |
| 1015 | — | — | 469 681,40 | 2 191 432,92 | | | |
| 1015 | — | — | 469 637,16 | 2 191 454,98 | | | |
| 1013 | — | — | 469 628,62 | 2 191 437,98 | | | |
| 1013 | — | — | 469 672,87 | 2 191 415,92 | | | |

2. Сведения о частях границ уточняемого земельного участка с кадастровым номером 23:39:0104014:150 :

| Обозначение части границ | | Горизонтальное проложение (S), м | Описание прохождения части границ | Сведения о согласовании местоположения границ (согласовано/спорное) |
|--------------------------|-------|----------------------------------|-----------------------------------|---|
| от т. | до т. | | | |
| 1 | 2 | 3 | 4 | 5 |
| 1013 | 1015 | 19,02 | — | согласовано |
| 1015 | 1015 | 49,44 | | |
| 1015 | 1013 | 19,02 | | |
| 1013 | 1013 | 49,44 | | |

3. Сведения о характеристиках уточняемого земельного участка с кадастровым номером 23:39:0104014:150 :

| № п/п | Наименование характеристики земельного участка | Значение характеристики |
|-------|--|--|
| 1 | 2 | 3 |
| 1. | Адрес земельного участка | — |
| 1.1. | Сведения о местоположении земельного участка (при отсутствии адреса) в структурированном в соответствии с федеральной информационной адресной системой виде | Российская Федерация, Краснодарский край, Белореченский р-н, Рязанская ст-ца, д 2, кв.15 |
| 1.2. | Дополнительные сведения о местоположении земельного участка | — |
| 2. | Площадь земельного участка ± величина погрешности определения (вычисления) площади ($P \pm \Delta P$), м ² | 940 ± 11,00 |
| 3. | Формула, примененная для вычисления предельной погрешности определения площади земельного участка, с подставленными значениями и итоговые (вычисленные) значения | $3,5*0,10*\sqrt{(940,00)} = 11$ |
| 4. | Площадь земельного участка согласно сведениям Единого государственного реестра недвижимости (Ркад), м ² | 1 000,00 |
| 5. | Оценка расхождения P и Ркад ($P - P_{кад}$), м ² | 60 |
| 6. | Предельный минимальный и максимальный размеры земельного участка (Рмин и Рмакс), м ² | — — |

| 1 | 2 | 3 |
|------|--|--|
| 7. | Вид (виды) разрешенного использования | для ведения личного подсобного хозяйства, обслуживания индивидуальных жилых домов, садоводства |
| 7.1. | Дополнительные сведения об использовании земельного участка | — |
| 8. | Кадастровый или иной государственный учетный номер (инвентарный) здания, сооружения, объекта незавершенного строительства, расположенного на земельном участке | — |
| 9. | Сведения о земельных участках (землях общего пользования, территории общего пользования), посредством которых обеспечивается доступ | — |
| 10. | Иные сведения | — |

4. Пояснения к сведениям об уточняемом земельном участке с кадастровым номером 23:39:0104014:150 :

| | |
|----|---|
| 1. | — |
|----|---|

1. Сведения о характерных точках границ уточняемого земельного участка с кадастровым номером 23:39:0104014:156 :

Система координат МСК-23, зона 1 Зона № 1

| Обозначение характерных точек границ | Координаты, м | | | | Метод определения координат | Формулы, примененные для расчета средней квадратической погрешности определения координат характерных точек границ (Mt), с подставленными в такие формулы значениями и итоговые (вычисленные) значения Mt, м | Описание закрепления точки |
|--------------------------------------|--|---|--|--------------|-----------------------------|--|----------------------------|
| | содержатся в Едином государственном реестре недвижимости | | определены в результате выполнения комплексных кадастровых работ | | | | |
| | X | Y | X | Y | | | |
| 1 | 2 | 3 | 4 | 5 | 6 | 7 | 8 |
| 988 | — | — | 469 570,44 | 2 191 211,85 | — | — | — |
| 990 | — | — | 469 578,97 | 2 191 228,85 | | | |
| 990 | — | — | 469 534,72 | 2 191 250,91 | | | |
| 988 | — | — | 469 525,78 | 2 191 234,14 | | | |
| 988 | — | — | 469 570,44 | 2 191 211,85 | | | |

2. Сведения о частях границ уточняемого земельного участка с кадастровым номером 23:39:0104014:156 :

| Обозначение части границ | | Горизонтальное проложение (S), м | Описание прохождения части границ | Сведения о согласовании местоположения границ (согласовано/спорное) |
|--------------------------|-------|----------------------------------|-----------------------------------|---|
| от т. | до т. | | | |
| 1 | 2 | 3 | 4 | 5 |
| 988 | 990 | 19,02 | — | согласовано |

| 1 | 2 | 3 | 4 | 5 |
|-----|-----|-------|---|-------------|
| 990 | 990 | 49,44 | — | согласовано |
| 990 | 988 | 19,00 | | |
| 988 | 988 | 49,91 | | |

3. Сведения о характеристиках уточняемого земельного участка с кадастровым номером 23:39:0104014:156 :

| № п/п | Наименование характеристики земельного участка | Значение характеристики |
|-------|--|--|
| 1 | 2 | 3 |
| 1. | Адрес земельного участка | — |
| 1.1. | Сведения о местоположении земельного участка (при отсутствии адреса) в структурированном в соответствии с федеральной информационной адресной системой виде | Российская Федерация, Краснодарский край, Белореченский р-н, Рязанская ст-ца, Горького ул, 4, кв.3 |
| 1.2. | Дополнительные сведения о местоположении земельного участка | — |
| 2. | Площадь земельного участка ± величина погрешности определения (вычисления) площади ($P \pm \Delta P$), м ² | 944 ± 11,00 |
| 3. | Формула, примененная для вычисления предельной погрешности определения площади земельного участка, с подставленными значениями и итоговые (вычисленные) значения | $3,5 * 0,10 * \sqrt{(944,00)} = 11$ |
| 4. | Площадь земельного участка согласно сведениям Единого государственного реестра недвижимости (Ркад), м ² | 1 000,00 |
| 5. | Оценка расхождения Р и Ркад ($P - P_{кад}$), м ² | 56 |
| 6. | Предельный минимальный и максимальный размеры земельного участка (Рмин и Рмакс), м ² | — — |
| 7. | Вид (виды) разрешенного использования | для ведения личного подсобного хозяйства, обслуживания индивидуальных жилых домов, садоводства |
| 7.1. | Дополнительные сведения об использовании земельного участка | — |
| 8. | Кадастровый или иной государственный учетный номер (инвентарный) здания, сооружения, объекта незавершенного строительства, расположенного на земельном участке | — |
| 9. | Сведения о земельных участках (землях общего пользования, территории общего пользования), посредством которых обеспечивается доступ | — |
| 10. | Иные сведения | — |

4. Пояснения к сведениям об уточняемом земельном участке с кадастровым номером 23:39:0104014:156 :

| | |
|----|---|
| 1. | — |
|----|---|

1. Сведения о характерных точках границ уточняемого земельного участка с кадастровым номером 23:39:0104014:157 :
 Система координат МСК-23, зона 1 Зона № 1

| Обозначение характерных точек границ | Координаты, м | | | | Метод определения координат | Формулы, примененные для расчета средней квадратической погрешности определения координат характерных точек границ (Mt), с подставленными в такие формулы значениями и итоговые (вычисленные) значения Mt, м | Описание закрепления точки |
|--------------------------------------|--|---|--|--------------|-----------------------------|--|----------------------------|
| | содержатся в Едином государственном реестре недвижимости | | определены в результате выполнения комплексных кадастровых работ | | | | |
| | X | Y | X | Y | | | |
| 1 | 2 | 3 | 4 | 5 | 6 | 7 | 8 |
| 950 | — | — | 469 463,85 | 2 190 998,82 | — | — | — |
| 953 | — | — | 469 472,80 | 2 191 016,35 | | | |
| 954 | — | — | 469 427,16 | 2 191 038,48 | | | |
| 951 | — | — | 469 418,21 | 2 191 020,95 | | | |
| 950 | — | — | 469 463,85 | 2 190 998,82 | | | |

2. Сведения о частях границ уточняемого земельного участка с кадастровым номером 23:39:0104014:157 :

| Обозначение части границ | | Горизонтальное проложение (S), м | Описание прохождения части границ | Сведения о согласовании местоположения границ (согласовано/спорное) |
|--------------------------|-------|----------------------------------|-----------------------------------|---|
| от т. | до т. | | | |
| 1 | 2 | 3 | 4 | 5 |
| 950 | 953 | 19,68 | — | согласовано |
| 953 | 954 | 50,72 | | |
| 954 | 951 | 19,68 | | |
| 951 | 950 | 50,72 | | |

3. Сведения о характеристиках уточняемого земельного участка с кадастровым номером 23:39:0104014:157 :

| № п/п | Наименование характеристики земельного участка | Значение характеристики |
|-------|---|--|
| 1 | 2 | 3 |
| 1. | Адрес земельного участка | — |
| 1.1. | Сведения о местоположении земельного участка (при отсутствии адреса) в структурированном в соответствии с федеральной информационной адресной системой виде | Российская Федерация, Краснодарский край, Белореченский р-н, Рязанская ст-ца, Горького ул, 4, кв.4 |
| 1.2. | Дополнительные сведения о местоположении земельного участка | — |

| 1 | 2 | 3 | 4 | 5 | 6 | 7 | 8 |
|-----|---|---|------------|--------------|---|---|---|
| 736 | — | — | 469 744,22 | 2 191 299,32 | — | — | — |
| 868 | — | — | 469 751,69 | 2 191 313,45 | | | |
| 871 | — | — | 469 699,84 | 2 191 339,88 | | | |
| 867 | — | — | 469 692,44 | 2 191 325,89 | | | |
| 736 | — | — | 469 744,22 | 2 191 299,32 | | | |

2. Сведения о частях границ уточняемого земельного участка с кадастровым номером 23:39:0104014:158 :

| Обозначение части границ | | Горизонтальное проложение (S), м | Описание прохождения части границ | Сведения о согласовании местоположения границ (согласовано/спорное) |
|--------------------------|-------|----------------------------------|-----------------------------------|---|
| от т. | до т. | | | |
| 1 | 2 | 3 | 4 | 5 |
| 736 | 868 | 15,98 | — | согласовано |
| 868 | 871 | 58,20 | | |
| 871 | 867 | 15,83 | | |
| 867 | 736 | 58,20 | | |

3. Сведения о характеристиках уточняемого земельного участка с кадастровым номером 23:39:0104014:158 :

| № п/п | Наименование характеристики земельного участка | Значение характеристики |
|-------|--|--|
| 1 | 2 | 3 |
| 1. | Адрес земельного участка | — |
| 1.1. | Сведения о местоположении земельного участка (при отсутствии адреса) в структурированном в соответствии с федеральной информационной адресной системой виде | Российская Федерация, Краснодарский край, Белореченский р-н, Рязанская ст-ца, Горького ул, д 4, кв.8 |
| 1.2. | Дополнительные сведения о местоположении земельного участка | — |
| 2. | Площадь земельного участка ± величина погрешности определения (вычисления) площади ($P \pm \Delta P$), м ² | 926 ± 11,00 |
| 3. | Формула, примененная для вычисления предельной погрешности определения площади земельного участка, с подставленными значениями и итоговые (вычисленные) значения | $3,5*0,10*\sqrt{(926,00)} = 11$ |
| 4. | Площадь земельного участка согласно сведениям Единого государственного реестра недвижимости (Ркад), м ² | 1 000,00 |
| 5. | Оценка расхождения P и Ркад ($P - P_{кад}$), м ² | 74 |
| 6. | Предельный минимальный и максимальный размеры земельного участка (Рмин и Рмакс), м ² | — — |

| 1 | 2 | 3 |
|------|--|---|
| 7. | Вид (виды) разрешенного использования | для ведения личного подсобного хозяйства и обслуживания индивидуальных жилых домов, садоводства |
| 7.1. | Дополнительные сведения об использовании земельного участка | — |
| 8. | Кадастровый или иной государственный учетный номер (инвентарный) здания, сооружения, объекта незавершенного строительства, расположенного на земельном участке | — |
| 9. | Сведения о земельных участках (землях общего пользования, территории общего пользования), посредством которых обеспечивается доступ | — |
| 10. | Иные сведения | — |

4. Пояснения к сведениям об уточняемом земельном участке с кадастровым номером 23:39:0104014:158 :

| | |
|----|---|
| 1. | — |
|----|---|

1. Сведения о характерных точках границ уточняемого земельного участка с кадастровым номером 23:39:0104014:163 :

Система координат МСК-23, зона 1 Зона № 1

| Обозначение характерных точек границ | Координаты, м | | | | Метод определения координат | Формулы, примененные для расчета средней квадратической погрешности определения координат характерных точек границ (Mt), с подставленными в такие формулы значениями и итоговые (вычисленные) значения Mt, м | Описание закрепления точки |
|--------------------------------------|--|---|--|--------------|-----------------------------|--|----------------------------|
| | содержатся в Едином государственном реестре недвижимости | | определены в результате выполнения комплексных кадастровых работ | | | | |
| | X | Y | X | Y | | | |
| 1 | 2 | 3 | 4 | 5 | 6 | 7 | 8 |
| 969 | — | — | 469 509,31 | 2 191 090,66 | — | — | — |
| 970 | — | — | 469 517,62 | 2 191 108,57 | | | |
| 971 | — | — | 469 472,62 | 2 191 130,32 | | | |
| 962 | — | — | 469 464,31 | 2 191 112,41 | | | |
| 969 | — | — | 469 509,31 | 2 191 090,66 | | | |

2. Сведения о частях границ уточняемого земельного участка с кадастровым номером 23:39:0104014:163 :

| Обозначение части границ | | Горизонтальное проложение (S), м | Описание прохождения части границ | Сведения о согласовании местоположения границ (согласовано/спорное) |
|--------------------------|-------|----------------------------------|-----------------------------------|---|
| от т. | до т. | | | |
| 1 | 2 | 3 | 4 | 5 |
| 969 | 970 | 19,74 | — | согласовано |

| 1 | 2 | 3 | 4 | 5 |
|-----|-----|-------|---|-------------|
| 970 | 971 | 49,98 | — | согласовано |
| 971 | 962 | 19,74 | | |
| 962 | 969 | 49,98 | | |

3. Сведения о характеристиках уточняемого земельного участка с кадастровым номером 23:39:0104014:163 :

| № п/п | Наименование характеристики земельного участка | Значение характеристики |
|-------|--|---|
| 1 | 2 | 3 |
| 1. | Адрес земельного участка | Российская Федерация, Краснодарский край, Белореченский муниципальный район, Рязанское сельское поселение, станица Рязанская, улица Юности, земельный участок 22. |
| 1.1. | Сведения о местоположении земельного участка (при отсутствии адреса) в структурированном в соответствии с федеральной информационной адресной системой виде | — |
| 1.2. | Дополнительные сведения о местоположении земельного участка | — |
| 2. | Площадь земельного участка ± величина погрешности определения (вычисления) площади ($P \pm \Delta P$), м ² | 987 ± 11,00 |
| 3. | Формула, примененная для вычисления предельной погрешности определения площади земельного участка, с подставленными значениями и итоговые (вычисленные) значения | $3,5 * 0,10 * \sqrt{(987,00)} = 11$ |
| 4. | Площадь земельного участка согласно сведениям Единого государственного реестра недвижимости (Ркад), м ² | 1 000,00 |
| 5. | Оценка расхождения P и Ркад ($P - P_{кад}$), м ² | 13 |
| 6. | Предельный минимальный и максимальный размеры земельного участка (Рмин и Рмакс), м ² | — — |
| 7. | Вид (виды) разрешенного использования | для ведения личного подсобного хозяйства |
| 7.1. | Дополнительные сведения об использовании земельного участка | — |
| 8. | Кадастровый или иной государственный учетный номер (инвентарный) здания, сооружения, объекта незавершенного строительства, расположенного на земельном участке | — |
| 9. | Сведения о земельных участках (землях общего пользования, территории общего пользования), посредством которых обеспечивается доступ | — |
| 10. | Иные сведения | — |

4. Пояснения к сведениям об уточняемом земельном участке с кадастровым номером 23:39:0104014:163 :

| | |
|----|---|
| 1. | — |
|----|---|

1. Сведения о характерных точках границ уточняемого земельного участка с кадастровым номером 23:39:0104014:164 :
 Система координат МСК-23, зона 1 Зона № 1

| Обозначение характерных точек границ | Координаты, м | | | | Метод определения координат | Формулы, примененные для расчета средней квадратической погрешности определения координат характерных точек границ (Mt), с подставленными в такие формулы значениями и итоговые (вычисленные) значения Mt, м | Описание закрепления точки |
|--------------------------------------|--|---|--|--------------|-----------------------------|--|----------------------------|
| | содержатся в Едином государственном реестре недвижимости | | определены в результате выполнения комплексных кадастровых работ | | | | |
| | X | Y | X | Y | | | |
| 1 | 2 | 3 | 4 | 5 | 6 | 7 | 8 |
| 992 | — | — | 469 587,51 | 2 191 245,86 | — | — | — |
| 995 | — | — | 469 596,04 | 2 191 262,86 | | | |
| 996 | — | — | 469 551,80 | 2 191 284,92 | | | |
| 993 | — | — | 469 543,26 | 2 191 267,92 | | | |
| 992 | — | — | 469 587,51 | 2 191 245,86 | | | |
| 992 | — | — | 469 587,51 | 2 191 245,86 | | | |

2. Сведения о частях границ уточняемого земельного участка с кадастровым номером 23:39:0104014:164 :

| Обозначение части границ | | Горизонтальное проложение (S), м | Описание прохождения части границ | Сведения о согласовании местоположения границ (согласовано/спорное) |
|--------------------------|-------|----------------------------------|-----------------------------------|---|
| от т. | до т. | | | |
| 1 | 2 | 3 | 4 | 5 |
| 992 | 995 | 19,02 | — | согласовано |
| 995 | 996 | 49,44 | | |
| 996 | 993 | 19,02 | | |
| 993 | 992 | 49,44 | | |
| 992 | 995 | 19,02 | | |

3. Сведения о характеристиках уточняемого земельного участка с кадастровым номером 23:39:0104014:164 :

| № п/п | Наименование характеристики земельного участка | Значение характеристики |
|-------|---|---|
| 1 | 2 | 3 |
| 1. | Адрес земельного участка | — |
| 1.1. | Сведения о местоположении земельного участка (при отсутствии адреса) в структурированном в соответствии с федеральной информационной адресной системой виде | Российская Федерация, Краснодарский край, Белореченский р-н, Рязанская ст-ца, Горького ул, 4, кв.22 |
| 1.2. | Дополнительные сведения о местоположении земельного участка | — |

| 1 | 2 | 3 | 4 | 5 | 6 | 7 | 8 |
|-----|---|---|------------|--------------|---|---|---|
| 953 | — | — | 469 472,80 | 2 191 016,35 | — | — | — |
| 955 | — | — | 469 481,75 | 2 191 033,88 | | | |
| 956 | — | — | 469 436,11 | 2 191 056,01 | | | |
| 954 | — | — | 469 427,16 | 2 191 038,48 | | | |
| 953 | — | — | 469 472,80 | 2 191 016,35 | | | |

2. Сведения о частях границ уточняемого земельного участка с кадастровым номером 23:39:0104014:166 :

| Обозначение части границ | | Горизонтальное проложение (S), м | Описание прохождения части границ | Сведения о согласовании местоположения границ (согласовано/спорное) |
|--------------------------|-------|----------------------------------|-----------------------------------|---|
| от т. | до т. | | | |
| 1 | 2 | 3 | 4 | 5 |
| 953 | 955 | 19,68 | — | согласовано |
| 955 | 956 | 50,72 | | |
| 956 | 954 | 19,68 | | |
| 954 | 953 | 50,72 | | |

3. Сведения о характеристиках уточняемого земельного участка с кадастровым номером 23:39:0104014:166 :

| № п/п | Наименование характеристики земельного участка | Значение характеристики |
|-------|--|---|
| 1 | 2 | 3 |
| 1. | Адрес земельного участка | — |
| 1.1. | Сведения о местоположении земельного участка (при отсутствии адреса) в структурированном в соответствии с федеральной информационной адресной системой виде | Российская Федерация, Краснодарский край, Белореченский р-н, Рязанская ст-ца, Горького ул, 4, кв.24 |
| 1.2. | Дополнительные сведения о местоположении земельного участка | — |
| 2. | Площадь земельного участка ± величина погрешности определения (вычисления) площади ($P \pm \Delta P$), м ² | 998 ± 11,00 |
| 3. | Формула, примененная для вычисления предельной погрешности определения площади земельного участка, с подставленными значениями и итоговые (вычисленные) значения | $3,5*0,10*\sqrt{(998,00)} = 11$ |
| 4. | Площадь земельного участка согласно сведениям Единого государственного реестра недвижимости (Ркад), м ² | 1 000,00 |
| 5. | Оценка расхождения P и Ркад ($P - P_{кад}$), м ² | 2 |
| 6. | Предельный минимальный и максимальный размеры земельного участка (Pмин и Pмакс), м ² | — — |

| 1 | 2 | 3 |
|------|--|--|
| 7. | Вид (виды) разрешенного использования | для ведения личного подсобного хозяйства, обслуживания индивидуальных жилых домов, садоводства |
| 7.1. | Дополнительные сведения об использовании земельного участка | — |
| 8. | Кадастровый или иной государственный учетный номер (инвентарный) здания, сооружения, объекта незавершенного строительства, расположенного на земельном участке | — |
| 9. | Сведения о земельных участках (землях общего пользования, территории общего пользования), посредством которых обеспечивается доступ | — |
| 10. | Иные сведения | — |

4. Пояснения к сведениям об уточняемом земельном участке с кадастровым номером 23:39:0104014:166 :

| | |
|----|---|
| 1. | — |
|----|---|

1. Сведения о характерных точках границ уточняемого земельного участка с кадастровым номером 23:39:0104014:175 :

Система координат МСК-23, зона 1 Зона № 1

| Обозначение характерных точек границ | Координаты, м | | | | Метод определения координат | Формулы, примененные для расчета средней квадратической погрешности определения координат характерных точек границ (Mt), с подставленными в такие формулы значениями и итоговые (вычисленные) значения Mt, м | Описание закрепления точки |
|--------------------------------------|--|---|--|--------------|-----------------------------|--|----------------------------|
| | содержатся в Едином государственном реестре недвижимости | | определены в результате выполнения комплексных кадастровых работ | | | | |
| | X | Y | X | Y | | | |
| 1 | 2 | 3 | 4 | 5 | 6 | 7 | 8 |
| 1057 | — | — | 469 441,30 | 2 191 187,06 | — | — | — |
| 1058 | — | — | 469 452,01 | 2 191 207,59 | | | |
| 1059 | — | — | 469 407,36 | 2 191 228,30 | | | |
| н 3 | — | — | 469 396,93 | 2 191 207,37 | | | |
| н 2 | — | — | 469 437,91 | 2 191 188,72 | | | |
| 1057 | — | — | 469 441,30 | 2 191 187,06 | | | |

2. Сведения о частях границ уточняемого земельного участка с кадастровым номером 23:39:0104014:175 :

| Обозначение части границ | | Горизонтальное проложение (S), м | Описание прохождения части границ | Сведения о согласовании местоположения границ (согласовано/спорное) |
|--------------------------|-------|----------------------------------|-----------------------------------|---|
| от т. | до т. | | | |
| 1 | 2 | 3 | 4 | 5 |

| 1 | 2 | 3 | 4 | 5 |
|------|------|-------|---|-------------|
| 1057 | 1058 | 23,16 | — | согласовано |
| 1058 | 1059 | 49,22 | | |
| 1059 | н 3 | 23,38 | | |
| н 3 | н 2 | 45,02 | | |
| н 2 | 1057 | 3,77 | | |

3. Сведения о характеристиках уточняемого земельного участка с кадастровым номером 23:39:0104014:175 :

| № п/п | Наименование характеристики земельного участка | Значение характеристики |
|-------|--|---|
| 1 | 2 | 3 |
| 1. | Адрес земельного участка | — |
| 1.1. | Сведения о местоположении земельного участка (при отсутствии адреса) в структурированном в соответствии с федеральной информационной адресной системой виде | Российская Федерация, Краснодарский край, Белореченский р-н, Рязанская ст-ца, Горького ул, 6, кв.16 |
| 1.2. | Дополнительные сведения о местоположении земельного участка | — |
| 2. | Площадь земельного участка ± величина погрешности определения (вычисления) площади ($P \pm \Delta P$), м ² | 1 137 ± 12,00 |
| 3. | Формула, примененная для вычисления предельной погрешности определения площади земельного участка, с подставленными значениями и итоговые (вычисленные) значения | $3,5 * 0,10 * \sqrt{(1\ 137,00)} = 12$ |
| 4. | Площадь земельного участка согласно сведениям Единого государственного реестра недвижимости (Ркад), м ² | 1 000,00 |
| 5. | Оценка расхождения Р и Ркад ($P - P_{кад}$), м ² | 137 |
| 6. | Предельный минимальный и максимальный размеры земельного участка (Рмин и Рмакс), м ² | — — |
| 7. | Вид (виды) разрешенного использования | для ведения личного подсобного хозяйства, обслуживания индивидуальных жилых домов, садоводства |
| 7.1. | Дополнительные сведения об использовании земельного участка | — |
| 8. | Кадастровый или иной государственный учетный номер (инвентарный) здания, сооружения, объекта незавершенного строительства, расположенного на земельном участке | — |
| 9. | Сведения о земельных участках (землях общего пользования, территории общего пользования), посредством которых обеспечивается доступ | — |
| 10. | Иные сведения | — |

4. Пояснения к сведениям об уточняемом земельном участке с кадастровым номером 23:39:0104014:175 :

1. —

1. Сведения о характерных точках границ уточняемого земельного участка с кадастровым номером 23:39:0104014:178 :

Система координат МСК-23, зона 1 Зона № 1

| Обозначение характерных точек границ | Координаты, м | | | | Метод определения координат | Формулы, примененные для расчета средней квадратической погрешности определения координат характерных точек границ (Mt), с подставленными в такие формулы значениями и итоговые (вычисленные) значения Mt, м | Описание закрепления точки |
|--------------------------------------|--|---|--|--------------|-----------------------------|--|----------------------------|
| | содержатся в Едином государственном реестре недвижимости | | определены в результате выполнения комплексных кадастровых работ | | | | |
| | X | Y | X | Y | | | |
| 1 | 2 | 3 | 4 | 5 | 6 | 7 | 8 |
| 1019 | — | — | 469 326,74 | 2 190 957,61 | — | — | — |
| 940 | — | — | 469 335,07 | 2 190 974,47 | | | |
| 940 | — | — | 469 290,25 | 2 190 996,54 | | | |
| 1021 | — | — | 469 281,11 | 2 190 978,74 | | | |
| 1019 | — | — | 469 326,74 | 2 190 957,61 | | | |

2. Сведения о частях границ уточняемого земельного участка с кадастровым номером 23:39:0104014:178 :

| Обозначение части границ | | Горизонтальное проложение (S), м | Описание прохождения части границ | Сведения о согласовании местоположения границ (согласовано/спорное) |
|--------------------------|-------|----------------------------------|-----------------------------------|---|
| от т. | до т. | | | |
| 1 | 2 | 3 | 4 | 5 |
| 1019 | 940 | 18,81 | — | согласовано |
| 940 | 940 | 49,96 | | |
| 940 | 1021 | 20,01 | | |
| 1021 | 1019 | 50,28 | | |

3. Сведения о характеристиках уточняемого земельного участка с кадастровым номером 23:39:0104014:178 :

| № п/п | Наименование характеристики земельного участка | Значение характеристики |
|-------|--|-------------------------|
| 1 | 2 | 3 |
| 1 | 2 | 3 |

| 1 | 2 | 3 |
|---|--|---|
| 1. | Адрес земельного участка | — |
| 1.1. | Сведения о местоположении земельного участка (при отсутствии адреса) в структурированном в соответствии с федеральной информационной адресной системой виде | Российская Федерация, Краснодарский край, Белореченский р-н, Рязанская ст-ца, Горького ул, 6, кв.20 |
| 1.2. | Дополнительные сведения о местоположении земельного участка | — |
| 2. | Площадь земельного участка \pm величина погрешности определения (вычисления) площади ($P \pm \Delta P$), м ² | 972 \pm 11,00 |
| 3. | Формула, примененная для вычисления предельной погрешности определения площади земельного участка, с подставленными значениями и итоговые (вычисленные) значения | $3,5 * 0,10 * \sqrt{(972,00)} = 11$ |
| 4. | Площадь земельного участка согласно сведениям Единого государственного реестра недвижимости (Ркад), м ² | 1 000,00 |
| 5. | Оценка расхождения P и Ркад ($P - P_{кад}$), м ² | 28 |
| 6. | Предельный минимальный и максимальный размеры земельного участка ($P_{мин}$ и $P_{макс}$), м ² | — — |
| 7. | Вид (виды) разрешенного использования | для ведения личного подсобного хозяйства, обслуживания индивидуальных жилых домов, садоводства |
| 7.1. | Дополнительные сведения об использовании земельного участка | — |
| 8. | Кадастровый или иной государственный учетный номер (инвентарный) здания, сооружения, объекта незавершенного строительства, расположенного на земельном участке | — |
| 9. | Сведения о земельных участках (землях общего пользования, территории общего пользования), посредством которых обеспечивается доступ | — |
| 10. | Иные сведения | — |
| 4. Пояснения к сведениям об уточняемом земельном участке с кадастровым номером | | 23:39:0104014:178 : |
| 1. | — | — |

1. Сведения о характерных точках границ уточняемого земельного участка с кадастровым номером 23:39:0104014:186 :
 Система координат МСК-23, зона 1 Зона № 1

| Обозначение характерных точек границ | Координаты, м | | | | Метод определения координат | Формулы, примененные для расчета средней квадратической погрешности определения координат характерных точек границ (Mt), с подставленными в такие формулы значениями и итоговые (вычисленные) значения Mt, м | Описание закрепления точки |
|--------------------------------------|--|---|--|--------------|-----------------------------|--|----------------------------|
| | содержатся в Едином государственном реестре недвижимости | | определены в результате выполнения комплексных кадастровых работ | | | | |
| | X | Y | X | Y | | | |
| 1 | 2 | 3 | 4 | 5 | 6 | 7 | 8 |
| 1175 | — | — | 469 506,76 | 2 191 314,74 | — | — | — |
| 1176 | — | — | 469 515,52 | 2 191 335,22 | | | |
| 66 | — | — | 469 472,50 | 2 191 356,58 | | | |
| 1077 | — | — | 469 462,45 | 2 191 336,34 | | | |
| 1175 | — | — | 469 506,76 | 2 191 314,74 | | | |

2. Сведения о частях границ уточняемого земельного участка с кадастровым номером 23:39:0104014:186 :

| Обозначение части границ | | Горизонтальное проложение (S), м | Описание прохождения части границ | Сведения о согласовании местоположения границ (согласовано/спорное) |
|--------------------------|-------|----------------------------------|-----------------------------------|---|
| от т. | до т. | | | |
| 1 | 2 | 3 | 4 | 5 |
| 1175 | 1176 | 22,27 | — | согласовано |
| 1176 | 66 | 48,03 | | |
| 66 | 1077 | 22,60 | | |
| 1077 | 1175 | 49,29 | | |

3. Сведения о характеристиках уточняемого земельного участка с кадастровым номером 23:39:0104014:186 :

| № п/п | Наименование характеристики земельного участка | Значение характеристики |
|-------|---|--|
| 1 | 2 | 3 |
| 1. | Адрес земельного участка | Российская Федерация, Краснодарский край, Белореченский муниципальный район, Рязанское сельское поселение, станица Рязанская, улица Радужная, земельный участок 42 |
| 1.1. | Сведения о местоположении земельного участка (при отсутствии адреса) в структурированном в соответствии с федеральной информационной адресной системой виде | — |
| 1.2. | Дополнительные сведения о местоположении земельного участка | — |

| 1 | 2 | 3 | 4 | 5 | 6 | 7 | 8 |
|------|---|---|------------|--------------|---|---|---|
| 1003 | — | — | 469 630,19 | 2 191 330,89 | — | — | — |
| 1005 | — | — | 469 638,72 | 2 191 347,89 | | | |
| 1005 | — | — | 469 594,48 | 2 191 369,95 | | | |
| 1003 | — | — | 469 585,94 | 2 191 352,95 | | | |
| 1003 | — | — | 469 630,19 | 2 191 330,89 | | | |

2. Сведения о частях границ уточняемого земельного участка с кадастровым номером 23:39:0104014:191 :

| Обозначение части границ | | Горизонтальное проложение (S), м | Описание прохождения части границ | Сведения о согласовании местоположения границ (согласовано/спорное) |
|--------------------------|-------|----------------------------------|-----------------------------------|---|
| от т. | до т. | | | |
| 1 | 2 | 3 | 4 | 5 |
| 1003 | 1005 | 19,02 | — | согласовано |
| 1005 | 1005 | 49,44 | | |
| 1005 | 1003 | 19,02 | | |
| 1003 | 1003 | 49,44 | | |

3. Сведения о характеристиках уточняемого земельного участка с кадастровым номером 23:39:0104014:191 :

| № п/п | Наименование характеристики земельного участка | Значение характеристики |
|-------|--|--|
| 1 | 2 | 3 |
| 1. | Адрес земельного участка | — |
| 1.1. | Сведения о местоположении земельного участка (при отсутствии адреса) в структурированном в соответствии с федеральной информационной адресной системой виде | Российская Федерация, Краснодарский край, Белореченский р-н, Рязанская ст-ца, Горького ул, 8, кв.7 |
| 1.2. | Дополнительные сведения о местоположении земельного участка | — |
| 2. | Площадь земельного участка ± величина погрешности определения (вычисления) площади ($P \pm \Delta P$), м ² | 940 ± 11,00 |
| 3. | Формула, примененная для вычисления предельной погрешности определения площади земельного участка, с подставленными значениями и итоговые (вычисленные) значения | $3,5*0,10*\sqrt{(940,00)} = 11$ |
| 4. | Площадь земельного участка согласно сведениям Единого государственного реестра недвижимости (Ркад), м ² | 1 000,00 |
| 5. | Оценка расхождения P и Ркад ($P - P_{кад}$), м ² | 60 |
| 6. | Предельный минимальный и максимальный размеры земельного участка (Pмин и Pмакс), м ² | — — |

| 1 | 2 | 3 |
|------|--|--|
| 7. | Вид (виды) разрешенного использования | для ведения личного подсобного хозяйства, обслуживания индивидуальных жилых домов, садоводства |
| 7.1. | Дополнительные сведения об использовании земельного участка | — |
| 8. | Кадастровый или иной государственный учетный номер (инвентарный) здания, сооружения, объекта незавершенного строительства, расположенного на земельном участке | — |
| 9. | Сведения о земельных участках (землях общего пользования, территории общего пользования), посредством которых обеспечивается доступ | — |
| 10. | Иные сведения | — |

4. Пояснения к сведениям об уточняемом земельном участке с кадастровым номером 23:39:0104014:191 :

| | |
|----|---|
| 1. | — |
|----|---|

1. Сведения о характерных точках границ уточняемого земельного участка с кадастровым номером 23:39:0104014:197 :

Система координат МСК-23, зона 1 Зона № 1

| Обозначение характерных точек границ | Координаты, м | | | | Метод определения координат | Формулы, примененные для расчета средней квадратической погрешности определения координат характерных точек границ (Mt), с подставленными в такие формулы значениями и итоговые (вычисленные) значения Mt, м | Описание закрепления точки |
|--------------------------------------|--|---|--|--------------|-----------------------------|--|----------------------------|
| | содержатся в Едином государственном реестре недвижимости | | определены в результате выполнения комплексных кадастровых работ | | | | |
| | X | Y | X | Y | | | |
| 1 | 2 | 3 | 4 | 5 | 6 | 7 | 8 |
| 1058 | — | — | 469 452,01 | 2 191 207,59 | — | — | — |
| 1061 | — | — | 469 460,93 | 2 191 225,20 | | | |
| 1062 | — | — | 469 415,88 | 2 191 246,98 | | | |
| 1059 | — | — | 469 407,36 | 2 191 228,30 | | | |
| 1058 | — | — | 469 452,01 | 2 191 207,59 | | | |

2. Сведения о частях границ уточняемого земельного участка с кадастровым номером 23:39:0104014:197 :

| Обозначение части границ | | Горизонтальное проложение (S), м | Описание прохождения части границ | Сведения о согласовании местоположения границ (согласовано/спорное) |
|--------------------------|-------|----------------------------------|-----------------------------------|---|
| от т. | до т. | | | |
| 1 | 2 | 3 | 4 | 5 |
| 1058 | 1061 | 19,74 | — | согласовано |

| 1 | 2 | 3 | 4 | 5 |
|------|------|-------|---|-------------|
| 1061 | 1062 | 50,04 | — | согласовано |
| 1062 | 1059 | 20,53 | | |
| 1059 | 1058 | 49,22 | | |

3. Сведения о характеристиках уточняемого земельного участка с кадастровым номером 23:39:0104014:197 :

| № п/п | Наименование характеристики земельного участка | Значение характеристики |
|-------|--|--|
| 1 | 2 | 3 |
| 1. | Адрес земельного участка | — |
| 1.1. | Сведения о местоположении земельного участка (при отсутствии адреса) в структурированном в соответствии с федеральной информационной адресной системой виде | Российская Федерация, Краснодарский край, Белореченский р-н, Рязанская ст-ца, Космонавтов ул, 1, кв.11 |
| 1.2. | Дополнительные сведения о местоположении земельного участка | — |
| 2. | Площадь земельного участка ± величина погрешности определения (вычисления) площади ($P \pm \Delta P$), м ² | 999 ± 11,00 |
| 3. | Формула, примененная для вычисления предельной погрешности определения площади земельного участка, с подставленными значениями и итоговые (вычисленные) значения | $3,5*0,10*\sqrt{(999,00)} = 11$ |
| 4. | Площадь земельного участка согласно сведениям Единого государственного реестра недвижимости (Ркад), м ² | 1 000,00 |
| 5. | Оценка расхождения Р и Ркад ($P - P_{кад}$), м ² | 1 |
| 6. | Предельный минимальный и максимальный размеры земельного участка ($P_{мин}$ и $P_{макс}$), м ² | — — |
| 7. | Вид (виды) разрешенного использования | для ведения личного подсобного хозяйства, обслуживания индивидуальных жилых домов, садоводства |
| 7.1. | Дополнительные сведения об использовании земельного участка | — |
| 8. | Кадастровый или иной государственный учетный номер (инвентарный) здания, сооружения, объекта незавершенного строительства, расположенного на земельном участке | — |
| 9. | Сведения о земельных участках (землях общего пользования, территории общего пользования), посредством которых обеспечивается доступ | — |
| 10. | Иные сведения | — |

4. Пояснения к сведениям об уточняемом земельном участке с кадастровым номером 23:39:0104014:197 :

| | |
|----|---|
| 1. | — |
|----|---|

1. Сведения о характерных точках границ уточняемого земельного участка с кадастровым номером 23:39:0104014:207 :
 Система координат МСК-23, зона 1 Зона № 1

| Обозначение характерных точек границ | Координаты, м | | | | Метод определения координат | Формулы, примененные для расчета средней квадратической погрешности определения координат характерных точек границ (Mt), с подставленными в такие формулы значениями и итоговые (вычисленные) значения Mt, м | Описание закрепления точки |
|--------------------------------------|--|---|--|--------------|-----------------------------|--|----------------------------|
| | содержатся в Едином государственном реестре недвижимости | | определены в результате выполнения комплексных кадастровых работ | | | | |
| | X | Y | X | Y | | | |
| 1 | 2 | 3 | 4 | 5 | 6 | 7 | 8 |
| 815 | — | — | 469 581,20 | 2 190 976,73 | — | — | — |
| 817 | — | — | 469 588,95 | 2 190 993,62 | | | |
| 818 | — | — | 469 540,95 | 2 191 017,25 | | | |
| 816 | — | — | 469 533,20 | 2 191 000,37 | | | |
| 815 | — | — | 469 581,20 | 2 190 976,73 | | | |

2. Сведения о частях границ уточняемого земельного участка с кадастровым номером 23:39:0104014:207 :

| Обозначение части границ | | Горизонтальное проложение (S), м | Описание прохождения части границ | Сведения о согласовании местоположения границ (согласовано/спорное) |
|--------------------------|-------|----------------------------------|-----------------------------------|---|
| от т. | до т. | | | |
| 1 | 2 | 3 | 4 | 5 |
| 815 | 817 | 18,58 | — | согласовано |
| 817 | 818 | 53,50 | | |
| 818 | 816 | 18,57 | | |
| 816 | 815 | 53,51 | | |

3. Сведения о характеристиках уточняемого земельного участка с кадастровым номером 23:39:0104014:207 :

| № п/п | Наименование характеристики земельного участка | Значение характеристики |
|-------|---|--|
| 1 | 2 | 3 |
| 1. | Адрес земельного участка | — |
| 1.1. | Сведения о местоположении земельного участка (при отсутствии адреса) в структурированном в соответствии с федеральной информационной адресной системой виде | Российская Федерация, Краснодарский край, Белореченский р-н, Рязанская ст-ца, Космонавтов ул, 3, кв.10 |
| 1.2. | Дополнительные сведения о местоположении земельного участка | — |

| 1 | 2 | 3 | 4 | 5 | 6 | 7 | 8 |
|-----|---|---|------------|--------------|---|---|---|
| 983 | — | — | 469 553,36 | 2 191 177,84 | — | — | — |
| 986 | — | — | 469 561,90 | 2 191 194,84 | | | |
| 987 | — | — | 469 517,16 | 2 191 217,27 | | | |
| 984 | — | — | 469 507,71 | 2 191 200,73 | | | |
| 983 | — | — | 469 553,36 | 2 191 177,84 | | | |

2. Сведения о частях границ уточняемого земельного участка с кадастровым номером 23:39:0104014:211 :

| Обозначение части границ | | Горизонтальное проложение (S), м | Описание прохождения части границ | Сведения о согласовании местоположения границ (согласовано/спорное) |
|--------------------------|-------|----------------------------------|-----------------------------------|---|
| от т. | до т. | | | |
| 1 | 2 | 3 | 4 | 5 |
| 983 | 986 | 19,02 | — | согласовано |
| 986 | 987 | 50,05 | | |
| 987 | 984 | 19,05 | | |
| 984 | 983 | 51,07 | | |

3. Сведения о характеристиках уточняемого земельного участка с кадастровым номером 23:39:0104014:211 :

| № п/п | Наименование характеристики земельного участка | Значение характеристики |
|-------|--|---|
| 1 | 2 | 3 |
| 1. | Адрес земельного участка | — |
| 1.1. | Сведения о местоположении земельного участка (при отсутствии адреса) в структурированном в соответствии с федеральной информационной адресной системой виде | Российская Федерация, Краснодарский край, Белореченский р-н, Рязанская ст-ца, Космонавтов ул, 4, кв.1 |
| 1.2. | Дополнительные сведения о местоположении земельного участка | — |
| 2. | Площадь земельного участка ± величина погрешности определения (вычисления) площади ($P \pm \Delta P$), м ² | 962 ± 11,00 |
| 3. | Формула, примененная для вычисления предельной погрешности определения площади земельного участка, с подставленными значениями и итоговые (вычисленные) значения | $3,5*0,10*\sqrt{(962,00)} = 11$ |
| 4. | Площадь земельного участка согласно сведениям Единого государственного реестра недвижимости (Ркад), м ² | 1 000,00 |
| 5. | Оценка расхождения Р и Ркад ($P - P_{кад}$), м ² | 38 |
| 6. | Предельный минимальный и максимальный размеры земельного участка ($P_{мин}$ и $P_{макс}$), м ² | — — |
| 7. | Вид (виды) разрешенного использования | Для ведения личного подсобного хозяйства и обслуживания жилых домов, садоводства |

| 1 | 2 | 3 |
|------|--|---|
| 7.1. | Дополнительные сведения об использовании земельного участка | — |
| 8. | Кадастровый или иной государственный учетный номер (инвентарный) здания, сооружения, объекта незавершенного строительства, расположенного на земельном участке | — |
| 9. | Сведения о земельных участках (землях общего пользования, территории общего пользования), посредством которых обеспечивается доступ | — |
| 10. | Иные сведения | — |

4. Пояснения к сведениям об уточняемом земельном участке с кадастровым номером 23:39:0104014:211 :

| | |
|----|---|
| 1. | — |
|----|---|

1. Сведения о характерных точках границ уточняемого земельного участка с кадастровым номером 23:39:0104014:223 :

Система координат МСК-23, зона 1 Зона № 1

| Обозначение характерных точек границ | Координаты, м | | | | Метод определения координат | Формулы, примененные для расчета средней квадратической погрешности определения координат характерных точек границ (Mt), с подставленными в такие формулы значениями и итоговые (вычисленные) значения Mt, м | Описание закрепления точки |
|--------------------------------------|--|---|--|--------------|-----------------------------|--|----------------------------|
| | содержатся в Едином государственном реестре недвижимости | | определены в результате выполнения комплексных кадастровых работ | | | | |
| | X | Y | X | Y | | | |
| 1 | 2 | 3 | 4 | 5 | 6 | 7 | 8 |
| 955 | — | — | 469 481,75 | 2 191 033,88 | — | — | — |
| 957 | — | — | 469 490,70 | 2 191 051,42 | | | |
| 958 | — | — | 469 445,06 | 2 191 073,55 | | | |
| 956 | — | — | 469 436,11 | 2 191 056,01 | | | |
| 955 | — | — | 469 481,75 | 2 191 033,88 | | | |

2. Сведения о частях границ уточняемого земельного участка с кадастровым номером 23:39:0104014:223 :

| Обозначение части границ | | Горизонтальное проложение (S), м | Описание прохождения части границ | Сведения о согласовании местоположения границ (согласовано/спорное) |
|--------------------------|-------|----------------------------------|-----------------------------------|---|
| от т. | до т. | | | |
| 1 | 2 | 3 | 4 | 5 |
| 955 | 957 | 19,69 | — | согласовано |
| 957 | 958 | 50,72 | | |
| 958 | 956 | 19,69 | | |

| | | | | |
|-----|-----|-------|---|-------------|
| 1 | 2 | 3 | 4 | 5 |
| 956 | 955 | 50,72 | — | согласовано |

3. Сведения о характеристиках уточняемого земельного участка с кадастровым номером 23:39:0104014:223 :

| № п/п | Наименование характеристики земельного участка | Значение характеристики |
|-------|--|--|
| 1 | 2 | 3 |
| 1. | Адрес земельного участка | — |
| 1.1. | Сведения о местоположении земельного участка (при отсутствии адреса) в структурированном в соответствии с федеральной информационной адресной системой виде | Российская Федерация, Краснодарский край, Белореченский р-н, Рязанская ст-ца, Космонавтов ул, 4, кв.15 |
| 1.2. | Дополнительные сведения о местоположении земельного участка | — |
| 2. | Площадь земельного участка ± величина погрешности определения (вычисления) площади ($P \pm \Delta P$), м ² | 999 ± 11,00 |
| 3. | Формула, примененная для вычисления предельной погрешности определения площади земельного участка, с подставленными значениями и итоговые (вычисленные) значения | $3,5 * 0,10 * \sqrt{(999,00)} = 11$ |
| 4. | Площадь земельного участка согласно сведениям Единого государственного реестра недвижимости (Ркад), м ² | 1 000,00 |
| 5. | Оценка расхождения Р и Ркад ($P - P_{кад}$), м ² | 1 |
| 6. | Предельный минимальный и максимальный размеры земельного участка (Рмин и Рмакс), м ² | — — |
| 7. | Вид (виды) разрешенного использования | для ведения личного подсобного хозяйства, обслуживания индивидуальных жилых домов, садоводства |
| 7.1. | Дополнительные сведения об использовании земельного участка | — |
| 8. | Кадастровый или иной государственный учетный номер (инвентарный) здания, сооружения, объекта незавершенного строительства, расположенного на земельном участке | — |
| 9. | Сведения о земельных участках (землях общего пользования, территории общего пользования), посредством которых обеспечивается доступ | — |
| 10. | Иные сведения | — |

4. Пояснения к сведениям об уточняемом земельном участке с кадастровым номером 23:39:0104014:223 :

| | |
|----|---|
| 1. | — |
|----|---|

1. Сведения о характерных точках границ уточняемого земельного участка с кадастровым номером 23:39:0104014:224 :
 Система координат МСК-23, зона 1 Зона № 1

| Обозначение характерных точек границ | Координаты, м | | | | Метод определения координат | Формулы, примененные для расчета средней квадратической погрешности определения координат характерных точек границ (Mt), с подставленными в такие формулы значениями и итоговые (вычисленные) значения Mt, м | Описание закрепления точки |
|--------------------------------------|--|---|--|--------------|-----------------------------|--|----------------------------|
| | содержатся в Едином государственном реестре недвижимости | | определены в результате выполнения комплексных кадастровых работ | | | | |
| | X | Y | X | Y | | | |
| 1 | 2 | 3 | 4 | 5 | 6 | 7 | 8 |
| 997 | — | — | 469 604,58 | 2 191 279,87 | — | — | — |
| 999 | — | — | 469 613,12 | 2 191 296,88 | | | |
| 999 | — | — | 469 568,87 | 2 191 318,94 | | | |
| 997 | — | — | 469 560,33 | 2 191 301,93 | | | |
| 997 | — | — | 469 604,58 | 2 191 279,87 | | | |
| 997 | — | — | 469 604,58 | 2 191 279,87 | | | |

2. Сведения о частях границ уточняемого земельного участка с кадастровым номером 23:39:0104014:224 :

| Обозначение части границ | | Горизонтальное проложение (S), м | Описание прохождения части границ | Сведения о согласовании местоположения границ (согласовано/спорное) |
|--------------------------|-------|----------------------------------|-----------------------------------|---|
| от т. | до т. | | | |
| 1 | 2 | 3 | 4 | 5 |
| 997 | 999 | 19,03 | — | согласовано |
| 999 | 999 | 49,44 | | |
| 999 | 997 | 19,03 | | |
| 997 | 997 | 49,44 | | |
| 997 | 997 | 49,44 | | |

3. Сведения о характеристиках уточняемого земельного участка с кадастровым номером 23:39:0104014:224 :

| № п/п | Наименование характеристики земельного участка | Значение характеристики |
|-------|---|---|
| 1 | 2 | 3 |
| 1. | Адрес земельного участка | — |
| 1.1. | Сведения о местоположении земельного участка (при отсутствии адреса) в структурированном в соответствии с федеральной информационной адресной системой виде | Российская Федерация, Краснодарский край, Белореченский р-н, Рязанская ст-ца, Космонавтов ул, 5, кв.1 |
| 1.2. | Дополнительные сведения о местоположении земельного участка | — |

| 1 | 2 | 3 | 4 | 5 | 6 | 7 | 8 |
|-----|---|---|------------|--------------|---|---|---|
| 928 | — | — | 469 428,63 | 2 190 930,42 | — | — | — |
| 936 | — | — | 469 437,29 | 2 190 947,09 | | | |
| 936 | — | — | 469 391,88 | 2 190 969,23 | | | |
| 933 | — | — | 469 383,99 | 2 190 952,40 | | | |
| 928 | — | — | 469 428,63 | 2 190 930,42 | | | |

2. Сведения о частях границ уточняемого земельного участка с кадастровым номером 23:39:0104014:231 :

| Обозначение части границ | | Горизонтальное проложение (S), м | Описание прохождения части границ | Сведения о согласовании местоположения границ (согласовано/спорное) |
|--------------------------|-------|----------------------------------|-----------------------------------|---|
| от т. | до т. | | | |
| 1 | 2 | 3 | 4 | 5 |
| 928 | 936 | 18,79 | — | согласовано |
| 936 | 936 | 50,52 | | |
| 936 | 933 | 18,59 | | |
| 933 | 928 | 49,76 | | |

3. Сведения о характеристиках уточняемого земельного участка с кадастровым номером 23:39:0104014:231 :

| № п/п | Наименование характеристики земельного участка | Значение характеристики |
|-------|--|--|
| 1 | 2 | 3 |
| 1. | Адрес земельного участка | — |
| 1.1. | Сведения о местоположении земельного участка (при отсутствии адреса) в структурированном в соответствии с федеральной информационной адресной системой виде | 352613, Российская Федерация, Краснодарский край, Белореченский р-н, Рязанская ст-ца, Юности ул, д 4 |
| 1.2. | Дополнительные сведения о местоположении земельного участка | — |
| 2. | Площадь земельного участка ± величина погрешности определения (вычисления) площади ($P \pm \Delta P$), м ² | 937 ± 11,00 |
| 3. | Формула, примененная для вычисления предельной погрешности определения площади земельного участка, с подставленными значениями и итоговые (вычисленные) значения | $3,5*0,10*\sqrt{(937,00)} = 11$ |
| 4. | Площадь земельного участка согласно сведениям Единого государственного реестра недвижимости (Ркад), м ² | 1 000,00 |
| 5. | Оценка расхождения Р и Ркад ($P - P_{кад}$), м ² | 63 |
| 6. | Предельный минимальный и максимальный размеры земельного участка (Рмин и Рмакс), м ² | — — |

| 1 | 2 | 3 |
|------|--|--|
| 7. | Вид (виды) разрешенного использования | для ведения личного подсобного хозяйства, обслуживания индивидуальных жилых домов, садоводства |
| 7.1. | Дополнительные сведения об использовании земельного участка | — |
| 8. | Кадастровый или иной государственный учетный номер (инвентарный) здания, сооружения, объекта незавершенного строительства, расположенного на земельном участке | — |
| 9. | Сведения о земельных участках (землях общего пользования, территории общего пользования), посредством которых обеспечивается доступ | — |
| 10. | Иные сведения | — |

4. Пояснения к сведениям об уточняемом земельном участке с кадастровым номером 23:39:0104014:231 :

| | |
|----|---|
| 1. | — |
|----|---|

1. Сведения о характерных точках границ уточняемого земельного участка с кадастровым номером 23:39:0104014:232 :

Система координат МСК-23, зона 1 Зона № 1

| Обозначение характерных точек границ | Координаты, м | | | | Метод определения координат | Формулы, примененные для расчета средней квадратической погрешности определения координат характерных точек границ (Mt), с подставленными в такие формулы значениями и итоговые (вычисленные) значения Mt, м | Описание закрепления точки |
|--------------------------------------|--|---|--|--------------|-----------------------------|--|----------------------------|
| | содержатся в Едином государственном реестре недвижимости | | определены в результате выполнения комплексных кадастровых работ | | | | |
| | X | Y | X | Y | | | |
| 1 | 2 | 3 | 4 | 5 | 6 | 7 | 8 |
| 1044 | — | — | 469 415,66 | 2 191 133,29 | — | — | — |
| 1048 | — | — | 469 424,58 | 2 191 150,90 | | | |
| 1051 | — | — | 469 379,42 | 2 191 172,67 | | | |
| н 1 | — | — | 469 378,91 | 2 191 171,66 | | | |
| 1052 | — | — | 469 370,52 | 2 191 155,04 | | | |
| 1044 | — | — | 469 415,66 | 2 191 133,29 | | | |

2. Сведения о частях границ уточняемого земельного участка с кадастровым номером 23:39:0104014:232 :

| Обозначение части границ | | Горизонтальное проложение (S), м | Описание прохождения части границ | Сведения о согласовании местоположения границ (согласовано/спорное) |
|--------------------------|-------|----------------------------------|-----------------------------------|---|
| от т. | до т. | | | |
| 1 | 2 | 3 | 4 | 5 |

| 1 | 2 | 3 | 4 | 5 |
|------|------|-------|---|-------------|
| 1044 | 1048 | 19,74 | — | согласовано |
| 1048 | 1051 | 50,13 | | |
| 1051 | н 1 | 1,13 | | |
| н 1 | 1052 | 18,62 | | |
| 1052 | 1044 | 50,11 | | |

3. Сведения о характеристиках уточняемого земельного участка с кадастровым номером 23:39:0104014:232 :

| № п/п | Наименование характеристики земельного участка | Значение характеристики |
|-------|--|--|
| 1 | 2 | 3 |
| 1. | Адрес земельного участка | — |
| 1.1. | Сведения о местоположении земельного участка (при отсутствии адреса) в структурированном в соответствии с федеральной информационной адресной системой виде | Российская Федерация, Краснодарский край, Белореченский р-н, Рязанская ст-ца, Космонавтов ул, 5, кв.18 |
| 1.2. | Дополнительные сведения о местоположении земельного участка | — |
| 2. | Площадь земельного участка ± величина погрешности определения (вычисления) площади ($P \pm \Delta P$), м ² | 989 ± 11,00 |
| 3. | Формула, примененная для вычисления предельной погрешности определения площади земельного участка, с подставленными значениями и итоговые (вычисленные) значения | $3,5*0,10*\sqrt{(989,00)} = 11$ |
| 4. | Площадь земельного участка согласно сведениям Единого государственного реестра недвижимости (Ркад), м ² | 1 000,00 |
| 5. | Оценка расхождения Р и Ркад ($P - P_{кад}$), м ² | 11 |
| 6. | Предельный минимальный и максимальный размеры земельного участка (Рмин и Рмакс), м ² | — — |
| 7. | Вид (виды) разрешенного использования | для ведения личного подсобного хозяйства, обслуживания индивидуальных жилых домов, садоводства |
| 7.1. | Дополнительные сведения об использовании земельного участка | — |
| 8. | Кадастровый или иной государственный учетный номер (инвентарный) здания, сооружения, объекта незавершенного строительства, расположенного на земельном участке | — |
| 9. | Сведения о земельных участках (землях общего пользования, территории общего пользования), посредством которых обеспечивается доступ | — |
| 10. | Иные сведения | — |

4. Пояснения к сведениям об уточняемом земельном участке с кадастровым номером 23:39:0104014:232 :

1. —

1. Сведения о характерных точках границ уточняемого земельного участка с кадастровым номером 23:39:0104014:233 :

Система координат МСК-23, зона 1 Зона № 1

| Обозначение характерных точек границ | Координаты, м | | | | Метод определения координат | Формулы, примененные для расчета средней квадратической погрешности определения координат характерных точек границ (Mt), с подставленными в такие формулы значениями и итоговые (вычисленные) значения Mt, м | Описание закрепления точки |
|--------------------------------------|--|---|--|--------------|-----------------------------|--|----------------------------|
| | содержатся в Едином государственном реестре недвижимости | | определены в результате выполнения комплексных кадастровых работ | | | | |
| | X | Y | X | Y | | | |
| 1 | 2 | 3 | 4 | 5 | 6 | 7 | 8 |
| 817 | — | — | 469 588,95 | 2 190 993,62 | — | — | — |
| 819 | — | — | 469 596,71 | 2 191 010,51 | | | |
| 820 | — | — | 469 548,71 | 2 191 034,14 | | | |
| 818 | — | — | 469 540,95 | 2 191 017,25 | | | |
| 817 | — | — | 469 588,95 | 2 190 993,62 | | | |

2. Сведения о частях границ уточняемого земельного участка с кадастровым номером 23:39:0104014:233 :

| Обозначение части границ | | Горизонтальное проложение (S), м | Описание прохождения части границ | Сведения о согласовании местоположения границ (согласовано/спорное) |
|--------------------------|-------|----------------------------------|-----------------------------------|---|
| от т. | до т. | | | |
| 1 | 2 | 3 | 4 | 5 |
| 817 | 819 | 18,59 | — | согласовано |
| 819 | 820 | 53,50 | | |
| 820 | 818 | 18,59 | | |
| 818 | 817 | 53,50 | | |

3. Сведения о характеристиках уточняемого земельного участка с кадастровым номером 23:39:0104014:233 :

| № п/п | Наименование характеристики земельного участка | Значение характеристики |
|-------|--|-------------------------|
| 1 | 2 | 3 |

| 1 | 2 | 3 |
|---|--|---|
| 1. | Адрес земельного участка | — |
| 1.1. | Сведения о местоположении земельного участка (при отсутствии адреса) в структурированном в соответствии с федеральной информационной адресной системой виде | Российская Федерация, Краснодарский край, Белореченский р-н, Рязанская ст-ца, Космонавтов ул, 7, кв.1 |
| 1.2. | Дополнительные сведения о местоположении земельного участка | — |
| 2. | Площадь земельного участка ± величина погрешности определения (вычисления) площади ($P \pm \Delta P$), м ² | 994 ± 11,00 |
| 3. | Формула, примененная для вычисления предельной погрешности определения площади земельного участка, с подставленными значениями и итоговые (вычисленные) значения | $3,5 * 0,10 * \sqrt{(994,00)} = 11$ |
| 4. | Площадь земельного участка согласно сведениям Единого государственного реестра недвижимости (Ркад), м ² | 1 000,00 |
| 5. | Оценка расхождения P и Ркад ($P - P_{кад}$), м ² | 6 |
| 6. | Предельный минимальный и максимальный размеры земельного участка (Pмин и Pмакс), м ² | — — |
| 7. | Вид (виды) разрешенного использования | для ведения личного подсобного хозяйства, обслуживания индивидуальных жилых домов, садоводства |
| 7.1. | Дополнительные сведения об использовании земельного участка | — |
| 8. | Кадастровый или иной государственный учетный номер (инвентарный) здания, сооружения, объекта незавершенного строительства, расположенного на земельном участке | — |
| 9. | Сведения о земельных участках (землях общего пользования, территории общего пользования), посредством которых обеспечивается доступ | — |
| 10. | Иные сведения | — |
| 4. Пояснения к сведениям об уточняемом земельном участке с кадастровым номером | | 23:39:0104014:233 : |
| 1. | — | — |

1. Сведения о характерных точках границ уточняемого земельного участка с кадастровым номером 23:39:0104014:239 :
 Система координат МСК-23, зона 1 Зона № 1

| Обозначение характерных точек границ | Координаты, м | | | | Метод определения координат | Формулы, примененные для расчета средней квадратической погрешности определения координат характерных точек границ (Mt), с подставленными в такие формулы значениями и итоговые (вычисленные) значения Mt, м | Описание закрепления точки |
|--------------------------------------|--|---|--|--------------|-----------------------------|--|----------------------------|
| | содержатся в Едином государственном реестре недвижимости | | определены в результате выполнения комплексных кадастровых работ | | | | |
| | X | Y | X | Y | | | |
| 1 | 2 | 3 | 4 | 5 | 6 | 7 | 8 |
| 1069 | — | — | 469 489,70 | 2 191 276,76 | — | — | — |
| 1072 | — | — | 469 498,35 | 2 191 294,38 | | | |
| 1073 | — | — | 469 452,81 | 2 191 316,52 | | | |
| 1070 | — | — | 469 443,27 | 2 191 299,36 | | | |
| 1069 | — | — | 469 489,70 | 2 191 276,76 | | | |

2. Сведения о частях границ уточняемого земельного участка с кадастровым номером 23:39:0104014:239 :

| Обозначение части границ | | Горизонтальное проложение (S), м | Описание прохождения части границ | Сведения о согласовании местоположения границ (согласовано/спорное) |
|--------------------------|-------|----------------------------------|-----------------------------------|---|
| от т. | до т. | | | |
| 1 | 2 | 3 | 4 | 5 |
| 1069 | 1072 | 19,63 | — | согласовано |
| 1072 | 1073 | 50,64 | | |
| 1073 | 1070 | 19,63 | | |
| 1070 | 1069 | 51,64 | | |

3. Сведения о характеристиках уточняемого земельного участка с кадастровым номером 23:39:0104014:239 :

| № п/п | Наименование характеристики земельного участка | Значение характеристики |
|-------|---|---|
| 1 | 2 | 3 |
| 1. | Адрес земельного участка | — |
| 1.1. | Сведения о местоположении земельного участка (при отсутствии адреса) в структурированном в соответствии с федеральной информационной адресной системой виде | Российская Федерация, Краснодарский край, Белореченский р-н, Рязанская ст-ца, Космонавтов ул, 7, кв.9 |
| 1.2. | Дополнительные сведения о местоположении земельного участка | — |

| 1 | 2 | 3 | 4 | 5 | 6 | 7 | 8 |
|-----|---|---|------------|--------------|---|---|---|
| 819 | — | — | 469 596,71 | 2 191 010,51 | — | — | — |
| 821 | — | — | 469 604,46 | 2 191 027,39 | | | |
| 822 | — | — | 469 556,46 | 2 191 051,03 | | | |
| 820 | — | — | 469 548,71 | 2 191 034,14 | | | |
| 819 | — | — | 469 596,71 | 2 191 010,51 | | | |

2. Сведения о частях границ уточняемого земельного участка с кадастровым номером 23:39:0104014:242 :

| Обозначение части границ | | Горизонтальное проложение (S), м | Описание прохождения части границ | Сведения о согласовании местоположения границ (согласовано/спорное) |
|--------------------------|-------|----------------------------------|-----------------------------------|---|
| от т. | до т. | | | |
| 1 | 2 | 3 | 4 | 5 |
| 819 | 821 | 18,57 | — | согласовано |
| 821 | 822 | 53,51 | | |
| 822 | 820 | 18,58 | | |
| 820 | 819 | 53,50 | | |

3. Сведения о характеристиках уточняемого земельного участка с кадастровым номером 23:39:0104014:242 :

| № п/п | Наименование характеристики земельного участка | Значение характеристики |
|-------|--|--|
| 1 | 2 | 3 |
| 1. | Адрес земельного участка | — |
| 1.1. | Сведения о местоположении земельного участка (при отсутствии адреса) в структурированном в соответствии с федеральной информационной адресной системой виде | Российская Федерация, Краснодарский край, Белореченский р-н, Рязанская ст-ца, Космонавтов ул, 7, кв.12 |
| 1.2. | Дополнительные сведения о местоположении земельного участка | — |
| 2. | Площадь земельного участка ± величина погрешности определения (вычисления) площади ($P \pm \Delta P$), м ² | 994 ± 11,00 |
| 3. | Формула, примененная для вычисления предельной погрешности определения площади земельного участка, с подставленными значениями и итоговые (вычисленные) значения | $3,5*0,10*\sqrt{(994,00)} = 11$ |
| 4. | Площадь земельного участка согласно сведениям Единого государственного реестра недвижимости (Ркад), м ² | 1 000,00 |
| 5. | Оценка расхождения P и Ркад ($P - P_{кад}$), м ² | 6 |
| 6. | Предельный минимальный и максимальный размеры земельного участка (Pмин и Pмакс), м ² | — — |

| 1 | 2 | 3 |
|------|--|--|
| 7. | Вид (виды) разрешенного использования | для ведения личного подсобного хозяйства, обслуживания индивидуальных жилых домов, садоводства |
| 7.1. | Дополнительные сведения об использовании земельного участка | — |
| 8. | Кадастровый или иной государственный учетный номер (инвентарный) здания, сооружения, объекта незавершенного строительства, расположенного на земельном участке | — |
| 9. | Сведения о земельных участках (землях общего пользования, территории общего пользования), посредством которых обеспечивается доступ | — |
| 10. | Иные сведения | — |

4. Пояснения к сведениям об уточняемом земельном участке с кадастровым номером 23:39:0104014:242 :

| | |
|----|---|
| 1. | — |
|----|---|

1. Сведения о характерных точках границ уточняемого земельного участка с кадастровым номером 23:39:0104014:249 :

Система координат МСК-23, зона 1 Зона № 1

| Обозначение характерных точек границ | Координаты, м | | | | Метод определения координат | Формулы, примененные для расчета средней квадратической погрешности определения координат характерных точек границ (Mt), с подставленными в такие формулы значениями и итоговые (вычисленные) значения Mt, м | Описание закрепления точки |
|--------------------------------------|--|---|--|--------------|-----------------------------|--|----------------------------|
| | содержатся в Едином государственном реестре недвижимости | | определены в результате выполнения комплексных кадастровых работ | | | | |
| | X | Y | X | Y | | | |
| 1 | 2 | 3 | 4 | 5 | 6 | 7 | 8 |
| 965 | — | — | 469 420,71 | 2 190 913,35 | — | — | — |
| 928 | — | — | 469 428,63 | 2 190 930,42 | | | |
| 933 | — | — | 469 383,99 | 2 190 952,40 | | | |
| 967 | — | — | 469 375,00 | 2 190 934,68 | | | |
| 965 | — | — | 469 420,71 | 2 190 913,35 | | | |

2. Сведения о частях границ уточняемого земельного участка с кадастровым номером 23:39:0104014:249 :

| Обозначение части границ | | Горизонтальное проложение (S), м | Описание прохождения части границ | Сведения о согласовании местоположения границ (согласовано/спорное) |
|--------------------------|-------|----------------------------------|-----------------------------------|---|
| от т. | до т. | | | |
| 1 | 2 | 3 | 4 | 5 |
| 965 | 928 | 18,82 | — | согласовано |

| 1 | 2 | 3 | 4 | 5 |
|-----|-----|-------|---|-------------|
| 928 | 933 | 49,76 | — | согласовано |
| 933 | 967 | 19,87 | | |
| 967 | 965 | 50,44 | | |

3. Сведения о характеристиках уточняемого земельного участка с кадастровым номером 23:39:0104014:249 :

| № п/п | Наименование характеристики земельного участка | Значение характеристики |
|-------|--|---|
| 1 | 2 | 3 |
| 1. | Адрес земельного участка | — |
| 1.1. | Сведения о местоположении земельного участка (при отсутствии адреса) в структурированном в соответствии с федеральной информационной адресной системой виде | Российская Федерация, Краснодарский край, Белореченский р-н, Рязанская ст-ца, Юности ул, д №2 |
| 1.2. | Дополнительные сведения о местоположении земельного участка | — |
| 2. | Площадь земельного участка ± величина погрешности определения (вычисления) площади ($P \pm \Delta P$), м ² | 969 ± 11,00 |
| 3. | Формула, примененная для вычисления предельной погрешности определения площади земельного участка, с подставленными значениями и итоговые (вычисленные) значения | $3,5*0,10*\sqrt{(969,00)} = 11$ |
| 4. | Площадь земельного участка согласно сведениям Единого государственного реестра недвижимости (Ркад), м ² | 1 000,00 |
| 5. | Оценка расхождения Р и Ркад ($P - P_{кад}$), м ² | 31 |
| 6. | Предельный минимальный и максимальный размеры земельного участка (Рмин и Рмакс), м ² | — — |
| 7. | Вид (виды) разрешенного использования | для ведения личного подсобного хозяйства и обслуживания индивидуальных жилых домов, садоводства |
| 7.1. | Дополнительные сведения об использовании земельного участка | — |
| 8. | Кадастровый или иной государственный учетный номер (инвентарный) здания, сооружения, объекта незавершенного строительства, расположенного на земельном участке | — |
| 9. | Сведения о земельных участках (землях общего пользования, территории общего пользования), посредством которых обеспечивается доступ | — |
| 10. | Иные сведения | — |

4. Пояснения к сведениям об уточняемом земельном участке с кадастровым номером 23:39:0104014:249 :

| | |
|----|---|
| 1. | — |
|----|---|

1. Сведения о характерных точках границ уточняемого земельного участка с кадастровым номером 23:39:0104014:250 :
 Система координат МСК-23, зона 1 Зона № 1

| Обозначение характерных точек границ | Координаты, м | | | | Метод определения координат | Формулы, примененные для расчета средней квадратической погрешности определения координат характерных точек границ (Mt), с подставленными в такие формулы значениями и итоговые (вычисленные) значения Mt, м | Описание закрепления точки |
|--------------------------------------|--|---|--|--------------|-----------------------------|--|----------------------------|
| | содержатся в Едином государственном реестре недвижимости | | определены в результате выполнения комплексных кадастровых работ | | | | |
| | X | Y | X | Y | | | |
| 1 | 2 | 3 | 4 | 5 | 6 | 7 | 8 |
| 1173 | — | — | 469 397,50 | 2 191 097,43 | — | — | — |
| 1042 | — | — | 469 406,74 | 2 191 115,67 | | | |
| 1040 | — | — | 469 360,03 | 2 191 137,31 | | | |
| 1040 | — | — | 469 351,88 | 2 191 118,12 | | | |
| 1173 | — | — | 469 397,50 | 2 191 097,43 | | | |

2. Сведения о частях границ уточняемого земельного участка с кадастровым номером 23:39:0104014:250 :

| Обозначение части границ | | Горизонтальное проложение (S), м | Описание прохождения части границ | Сведения о согласовании местоположения границ (согласовано/спорное) |
|--------------------------|-------|----------------------------------|-----------------------------------|---|
| от т. | до т. | | | |
| 1 | 2 | 3 | 4 | 5 |
| 1173 | 1042 | 20,45 | — | согласовано |
| 1042 | 1040 | 51,48 | | |
| 1040 | 1040 | 20,85 | | |
| 1040 | 1173 | 50,09 | | |

3. Сведения о характеристиках уточняемого земельного участка с кадастровым номером 23:39:0104014:250 :

| № п/п | Наименование характеристики земельного участка | Значение характеристики |
|-------|---|---|
| 1 | 2 | 3 |
| 1. | Адрес земельного участка | — |
| 1.1. | Сведения о местоположении земельного участка (при отсутствии адреса) в структурированном в соответствии с федеральной информационной адресной системой виде | Российская Федерация, Краснодарский край, Белореченский р-н, Рязанская ст-ца, Кубанская ул, 1, кв.6 |
| 1.2. | Дополнительные сведения о местоположении земельного участка | — |

| 1 | 2 | 3 | 4 | 5 | 6 | 7 | 8 |
|-----|---|---|------------|--------------|---|---|---|
| 664 | — | — | 469 663,95 | 2 190 971,91 | — | — | — |
| 675 | — | — | 469 672,46 | 2 190 988,20 | | | |
| 674 | — | — | 469 607,14 | 2 191 024,28 | | | |
| 665 | — | — | 469 599,65 | 2 191 007,26 | | | |
| 664 | — | — | 469 663,95 | 2 190 971,91 | | | |

2. Сведения о частях границ уточняемого земельного участка с кадастровым номером 23:39:0104013:253 :

| Обозначение части границ | | Горизонтальное проложение (S), м | Описание прохождения части границ | Сведения о согласовании местоположения границ (согласовано/спорное) |
|--------------------------|-------|----------------------------------|-----------------------------------|---|
| от т. | до т. | | | |
| 1 | 2 | 3 | 4 | 5 |
| 664 | 675 | 18,38 | — | согласовано |
| 675 | 674 | 74,62 | | |
| 674 | 665 | 18,60 | | |
| 665 | 664 | 73,38 | | |

3. Сведения о характеристиках уточняемого земельного участка с кадастровым номером 23:39:0104013:253 :

| № п/п | Наименование характеристики земельного участка | Значение характеристики |
|-------|--|---|
| 1 | 2 | 3 |
| 1. | Адрес земельного участка | — |
| 1.1. | Сведения о местоположении земельного участка (при отсутствии адреса) в структурированном в соответствии с федеральной информационной адресной системой виде | Российская Федерация, Краснодарский край, Белореченский р-н, Рязанская ст-ца, Весенняя ул, д 42 |
| 1.2. | Дополнительные сведения о местоположении земельного участка | — |
| 2. | Площадь земельного участка ± величина погрешности определения (вычисления) площади ($P \pm \Delta P$), м ² | 1 365 ± 13,00 |
| 3. | Формула, примененная для вычисления предельной погрешности определения площади земельного участка, с подставленными значениями и итоговые (вычисленные) значения | $3,5 * 0,10 * \sqrt{(1\ 365,00)} = 13$ |
| 4. | Площадь земельного участка согласно сведениям Единого государственного реестра недвижимости (Ркад), м ² | 1 000,00 |
| 5. | Оценка расхождения P и Ркад ($P - P_{кад}$), м ² | 365 |
| 6. | Предельный минимальный и максимальный размеры земельного участка (Рмин и Рмакс), м ² | — — |

| 1 | 2 | 3 |
|------|--|--|
| 7. | Вид (виды) разрешенного использования | для ведения личного подсобного хозяйства, обслуживания индивидуальных жилых домов, садоводства |
| 7.1. | Дополнительные сведения об использовании земельного участка | — |
| 8. | Кадастровый или иной государственный учетный номер (инвентарный) здания, сооружения, объекта незавершенного строительства, расположенного на земельном участке | — |
| 9. | Сведения о земельных участках (землях общего пользования, территории общего пользования), посредством которых обеспечивается доступ | — |
| 10. | Иные сведения | — |

4. Пояснения к сведениям об уточняемом земельном участке с кадастровым номером 23:39:0104013:253 :

| | |
|----|---|
| 1. | — |
|----|---|

1. Сведения о характерных точках границ уточняемого земельного участка с кадастровым номером 23:39:0104014:255 :

Система координат МСК-23, зона 1 Зона № 1

| Обозначение характерных точек границ | Координаты, м | | | | Метод определения координат | Формулы, примененные для расчета средней квадратической погрешности определения координат характерных точек границ (Mt), с подставленными в такие формулы значениями и итоговые (вычисленные) значения Mt, м | Описание закрепления точки |
|--------------------------------------|--|---|--|--------------|-----------------------------|--|----------------------------|
| | содержатся в Едином государственном реестре недвижимости | | определены в результате выполнения комплексных кадастровых работ | | | | |
| | X | Y | X | Y | | | |
| 1 | 2 | 3 | 4 | 5 | 6 | 7 | 8 |
| 936 | — | — | 469 437,29 | 2 190 947,09 | — | — | — |
| 944 | — | — | 469 445,95 | 2 190 963,75 | | | |
| 945 | — | — | 469 400,23 | 2 190 986,05 | | | |
| 936 | — | — | 469 391,88 | 2 190 969,23 | | | |
| 936 | — | — | 469 437,29 | 2 190 947,09 | | | |

2. Сведения о частях границ уточняемого земельного участка с кадастровым номером 23:39:0104014:255 :

| Обозначение части границ | | Горизонтальное проложение (S), м | Описание прохождения части границ | Сведения о согласовании местоположения границ (согласовано/спорное) |
|--------------------------|-------|----------------------------------|-----------------------------------|---|
| от т. | до т. | | | |
| 1 | 2 | 3 | 4 | 5 |
| 936 | 944 | 18,78 | — | согласовано |

| 1 | 2 | 3 | 4 | 5 |
|-----|-----|-------|---|-------------|
| 944 | 945 | 50,87 | — | согласовано |
| 945 | 936 | 18,78 | | |
| 936 | 936 | 50,52 | | |

3. Сведения о характеристиках уточняемого земельного участка с кадастровым номером 23:39:0104014:255 :

| № п/п | Наименование характеристики земельного участка | Значение характеристики |
|-------|--|--|
| 1 | 2 | 3 |
| 1. | Адрес земельного участка | — |
| 1.1. | Сведения о местоположении земельного участка (при отсутствии адреса) в структурированном в соответствии с федеральной информационной адресной системой виде | Российская Федерация, Краснодарский край, Белореченский р-н, Рязанская ст-ца, Кубанская ул, 1, кв.14 |
| 1.2. | Дополнительные сведения о местоположении земельного участка | — |
| 2. | Площадь земельного участка ± величина погрешности определения (вычисления) площади ($P \pm \Delta P$), м ² | 952 ± 11,00 |
| 3. | Формула, примененная для вычисления предельной погрешности определения площади земельного участка, с подставленными значениями и итоговые (вычисленные) значения | $3,5 * 0,10 * \sqrt{(952,00)} = 11$ |
| 4. | Площадь земельного участка согласно сведениям Единого государственного реестра недвижимости (Ркад), м ² | 1 000,00 |
| 5. | Оценка расхождения Р и Ркад ($P - P_{кад}$), м ² | 48 |
| 6. | Предельный минимальный и максимальный размеры земельного участка (Рмин и Рмакс), м ² | — — |
| 7. | Вид (виды) разрешенного использования | для ведения личного подсобного хозяйства, обслуживания индивидуальных жилых домов, садоводства |
| 7.1. | Дополнительные сведения об использовании земельного участка | — |
| 8. | Кадастровый или иной государственный учетный номер (инвентарный) здания, сооружения, объекта незавершенного строительства, расположенного на земельном участке | — |
| 9. | Сведения о земельных участках (землях общего пользования, территории общего пользования), посредством которых обеспечивается доступ | — |
| 10. | Иные сведения | — |

4. Пояснения к сведениям об уточняемом земельном участке с кадастровым номером 23:39:0104014:255 :

| | |
|----|---|
| 1. | — |
|----|---|

1. Сведения о характерных точках границ уточняемого земельного участка с кадастровым номером 23:39:0104014:256 :
 Система координат МСК-23, зона 1 Зона № 1

| Обозначение характерных точек границ | Координаты, м | | | | Метод определения координат | Формулы, примененные для расчета средней квадратической погрешности определения координат характерных точек границ (Mt), с подставленными в такие формулы значениями и итоговые (вычисленные) значения Mt, м | Описание закрепления точки |
|--------------------------------------|--|---|--|--------------|-----------------------------|--|----------------------------|
| | содержатся в Едином государственном реестре недвижимости | | определены в результате выполнения комплексных кадастровых работ | | | | |
| | X | Y | X | Y | | | |
| 1 | 2 | 3 | 4 | 5 | 6 | 7 | 8 |
| 860 | — | — | 469 719,71 | 2 191 254,03 | — | — | — |
| 730 | — | — | 469 727,68 | 2 191 269,84 | | | |
| 731 | — | — | 469 677,20 | 2 191 295,30 | | | |
| 861 | — | — | 469 669,28 | 2 191 279,43 | | | |
| 860 | — | — | 469 719,71 | 2 191 254,03 | | | |

2. Сведения о частях границ уточняемого земельного участка с кадастровым номером 23:39:0104014:256 :

| Обозначение части границ | | Горизонтальное проложение (S), м | Описание прохождения части границ | Сведения о согласовании местоположения границ (согласовано/спорное) |
|--------------------------|-------|----------------------------------|-----------------------------------|---|
| от т. | до т. | | | |
| 1 | 2 | 3 | 4 | 5 |
| 860 | 730 | 17,71 | — | согласовано |
| 730 | 731 | 56,54 | | |
| 731 | 861 | 17,74 | | |
| 861 | 860 | 56,47 | | |

3. Сведения о характеристиках уточняемого земельного участка с кадастровым номером 23:39:0104014:256 :

| № п/п | Наименование характеристики земельного участка | Значение характеристики |
|-------|---|---|
| 1 | 2 | 3 |
| 1. | Адрес земельного участка | — |
| 1.1. | Сведения о местоположении земельного участка (при отсутствии адреса) в структурированном в соответствии с федеральной информационной адресной системой виде | Российская Федерация, Краснодарский край, Белореченский р-н, Рязанское с/п, Рязанская ст-ца, Весенняя ул, уч 38 |
| 1.2. | Дополнительные сведения о местоположении земельного участка | — |

| 1 | 2 | 3 | 4 | 5 | 6 | 7 | 8 |
|------|---|---|------------|--------------|---|---|---|
| 1007 | — | — | 469 647,26 | 2 191 364,90 | — | — | — |
| 1009 | — | — | 469 655,80 | 2 191 381,91 | | | |
| 1009 | — | — | 469 611,55 | 2 191 403,96 | | | |
| 1007 | — | — | 469 603,01 | 2 191 386,96 | | | |
| 1007 | — | — | 469 647,26 | 2 191 364,90 | | | |

2. Сведения о частях границ уточняемого земельного участка с кадастровым номером 23:39:0104014:263 :

| Обозначение части границ | | Горизонтальное проложение (S), м | Описание прохождения части границ | Сведения о согласовании местоположения границ (согласовано/спорное) |
|--------------------------|-------|----------------------------------|-----------------------------------|---|
| от т. | до т. | | | |
| 1 | 2 | 3 | 4 | 5 |
| 1007 | 1009 | 19,03 | — | согласовано |
| 1009 | 1009 | 49,44 | | |
| 1009 | 1007 | 19,02 | | |
| 1007 | 1007 | 49,44 | | |

3. Сведения о характеристиках уточняемого земельного участка с кадастровым номером 23:39:0104014:263 :

| № п/п | Наименование характеристики земельного участка | Значение характеристики |
|-------|--|---|
| 1 | 2 | 3 |
| 1. | Адрес земельного участка | — |
| 1.1. | Сведения о местоположении земельного участка (при отсутствии адреса) в структурированном в соответствии с федеральной информационной адресной системой виде | Российская Федерация, Краснодарский край, Белореченский р-н, Рязанская ст-ца, Кубанская ул, 3, кв.3 |
| 1.2. | Дополнительные сведения о местоположении земельного участка | — |
| 2. | Площадь земельного участка ± величина погрешности определения (вычисления) площади ($P \pm \Delta P$), м ² | 941 ± 11,00 |
| 3. | Формула, примененная для вычисления предельной погрешности определения площади земельного участка, с подставленными значениями и итоговые (вычисленные) значения | $3,5*0,10*\sqrt{(941,00)} = 11$ |
| 4. | Площадь земельного участка согласно сведениям Единого государственного реестра недвижимости (Ркад), м ² | 1 000,00 |
| 5. | Оценка расхождения P и Ркад ($P - P_{кад}$), м ² | 59 |
| 6. | Предельный минимальный и максимальный размеры земельного участка (Pмин и Pмакс), м ² | — — |

| 1 | 2 | 3 |
|------|--|--|
| 7. | Вид (виды) разрешенного использования | для ведения личного подсобного хозяйства, обслуживания индивидуальных жилых домов, садоводства |
| 7.1. | Дополнительные сведения об использовании земельного участка | — |
| 8. | Кадастровый или иной государственный учетный номер (инвентарный) здания, сооружения, объекта незавершенного строительства, расположенного на земельном участке | — |
| 9. | Сведения о земельных участках (землях общего пользования, территории общего пользования), посредством которых обеспечивается доступ | — |
| 10. | Иные сведения | — |

4. Пояснения к сведениям об уточняемом земельном участке с кадастровым номером 23:39:0104014:263 :

| | |
|----|---|
| 1. | — |
|----|---|

1. Сведения о характерных точках границ уточняемого земельного участка с кадастровым номером 23:39:0104014:273 :

Система координат МСК-23, зона 1 Зона № 1

| Обозначение характерных точек границ | Координаты, м | | | | Метод определения координат | Формулы, примененные для расчета средней квадратической погрешности определения координат характерных точек границ (Mt), с подставленными в такие формулы значениями и итоговые (вычисленные) значения Mt, м | Описание закрепления точки |
|--------------------------------------|--|---|--|--------------|-----------------------------|--|----------------------------|
| | содержатся в Едином государственном реестре недвижимости | | определены в результате выполнения комплексных кадастровых работ | | | | |
| | X | Y | X | Y | | | |
| 1 | 2 | 3 | 4 | 5 | 6 | 7 | 8 |
| 986 | — | — | 469 561,90 | 2 191 194,84 | — | — | — |
| 988 | — | — | 469 570,44 | 2 191 211,85 | | | |
| 988 | — | — | 469 525,78 | 2 191 234,14 | | | |
| 987 | — | — | 469 517,16 | 2 191 217,27 | | | |
| 986 | — | — | 469 561,90 | 2 191 194,84 | | | |

2. Сведения о частях границ уточняемого земельного участка с кадастровым номером 23:39:0104014:273 :

| Обозначение части границ | | Горизонтальное проложение (S), м | Описание прохождения части границ | Сведения о согласовании местоположения границ (согласовано/спорное) |
|--------------------------|-------|----------------------------------|-----------------------------------|---|
| от т. | до т. | | | |
| 1 | 2 | 3 | 4 | 5 |
| 986 | 988 | 19,03 | — | согласовано |

| 1 | 2 | 3 | 4 | 5 |
|-----|-----|-------|---|-------------|
| 988 | 988 | 49,91 | — | согласовано |
| 988 | 987 | 18,94 | | |
| 987 | 986 | 50,05 | | |

3. Сведения о характеристиках уточняемого земельного участка с кадастровым номером 23:39:0104014:273 :

| № п/п | Наименование характеристики земельного участка | Значение характеристики |
|-------|--|--|
| 1 | 2 | 3 |
| 1. | Адрес земельного участка | — |
| 1.1. | Сведения о местоположении земельного участка (при отсутствии адреса) в структурированном в соответствии с федеральной информационной адресной системой виде | Российская Федерация, Краснодарский край, Белореченский р-н, Рязанская ст-ца, Кубанская ул, 3, кв.16 |
| 1.2. | Дополнительные сведения о местоположении земельного участка | — |
| 2. | Площадь земельного участка ± величина погрешности определения (вычисления) площади ($P \pm \Delta P$), м ² | 949 ± 11,00 |
| 3. | Формула, примененная для вычисления предельной погрешности определения площади земельного участка, с подставленными значениями и итоговые (вычисленные) значения | $3,5 * 0,10 * \sqrt{(949,00)} = 11$ |
| 4. | Площадь земельного участка согласно сведениям Единого государственного реестра недвижимости (Ркад), м ² | 1 000,00 |
| 5. | Оценка расхождения Р и Ркад ($P - P_{кад}$), м ² | 51 |
| 6. | Предельный минимальный и максимальный размеры земельного участка (Рмин и Рмакс), м ² | — — |
| 7. | Вид (виды) разрешенного использования | для ведения личного подсобного хозяйства, обслуживания индивидуальных жилых домов, садоводства |
| 7.1. | Дополнительные сведения об использовании земельного участка | — |
| 8. | Кадастровый или иной государственный учетный номер (инвентарный) здания, сооружения, объекта незавершенного строительства, расположенного на земельном участке | — |
| 9. | Сведения о земельных участках (землях общего пользования, территории общего пользования), посредством которых обеспечивается доступ | — |
| 10. | Иные сведения | — |

4. Пояснения к сведениям об уточняемом земельном участке с кадастровым номером 23:39:0104014:273 :

| | |
|----|---|
| 1. | — |
|----|---|

1. Сведения о характерных точках границ уточняемого земельного участка с кадастровым номером 23:39:0104014:277 :
 Система координат МСК-23, зона 1 Зона № 1

| Обозначение характерных точек границ | Координаты, м | | | | Метод определения координат | Формулы, примененные для расчета средней квадратической погрешности определения координат характерных точек границ (Mt), с подставленными в такие формулы значениями и итоговые (вычисленные) значения Mt, м | Описание закрепления точки |
|--------------------------------------|--|---|--|--------------|-----------------------------|--|----------------------------|
| | содержатся в Едином государственном реестре недвижимости | | определены в результате выполнения комплексных кадастровых работ | | | | |
| | X | Y | X | Y | | | |
| 1 | 2 | 3 | 4 | 5 | 6 | 7 | 8 |
| 1067 | — | — | 469 480,15 | 2 191 259,61 | — | — | — |
| 1069 | — | — | 469 489,70 | 2 191 276,76 | | | |
| 1070 | — | — | 469 443,27 | 2 191 299,36 | | | |
| 1068 | — | — | 469 433,72 | 2 191 282,21 | | | |
| 1067 | — | — | 469 480,15 | 2 191 259,61 | | | |

2. Сведения о частях границ уточняемого земельного участка с кадастровым номером 23:39:0104014:277 :

| Обозначение части границ | | Горизонтальное проложение (S), м | Описание прохождения части границ | Сведения о согласовании местоположения границ (согласовано/спорное) |
|--------------------------|-------|----------------------------------|-----------------------------------|---|
| от т. | до т. | | | |
| 1 | 2 | 3 | 4 | 5 |
| 1067 | 1069 | 19,63 | — | согласовано |
| 1069 | 1070 | 51,64 | | |
| 1070 | 1068 | 19,63 | | |
| 1068 | 1067 | 51,64 | | |

3. Сведения о характеристиках уточняемого земельного участка с кадастровым номером 23:39:0104014:277 :

| № п/п | Наименование характеристики земельного участка | Значение характеристики |
|-------|---|--|
| 1 | 2 | 3 |
| 1. | Адрес земельного участка | — |
| 1.1. | Сведения о местоположении земельного участка (при отсутствии адреса) в структурированном в соответствии с федеральной информационной адресной системой виде | Российская Федерация, Краснодарский край, Белореченский р-н, Рязанская ст-ца, Кубанская ул, 3, кв.20 |
| 1.2. | Дополнительные сведения о местоположении земельного участка | — |

| 1 | 2 | 3 | 4 | 5 | 6 | 7 | 8 |
|------|---|---|------------|--------------|---|---|---|
| 1011 | — | — | 469 664,33 | 2 191 398,91 | — | — | — |
| 1013 | — | — | 469 672,87 | 2 191 415,92 | | | |
| 1013 | — | — | 469 628,62 | 2 191 437,98 | | | |
| 1011 | — | — | 469 620,08 | 2 191 420,97 | | | |
| 1011 | — | — | 469 664,33 | 2 191 398,91 | | | |

2. Сведения о частях границ уточняемого земельного участка с кадастровым номером 23:39:0104014:282 :

| Обозначение части границ | | Горизонтальное проложение (S), м | Описание прохождения части границ | Сведения о согласовании местоположения границ (согласовано/спорное) |
|--------------------------|-------|----------------------------------|-----------------------------------|---|
| от т. | до т. | | | |
| 1 | 2 | 3 | 4 | 5 |
| 1011 | 1013 | 19,03 | — | согласовано |
| 1013 | 1013 | 49,44 | | |
| 1013 | 1011 | 19,03 | | |
| 1011 | 1011 | 49,44 | | |

3. Сведения о характеристиках уточняемого земельного участка с кадастровым номером 23:39:0104014:282 :

| № п/п | Наименование характеристики земельного участка | Значение характеристики |
|-------|--|---|
| 1 | 2 | 3 |
| 1. | Адрес земельного участка | — |
| 1.1. | Сведения о местоположении земельного участка (при отсутствии адреса) в структурированном в соответствии с федеральной информационной адресной системой виде | Российская Федерация, Краснодарский край, Белореченский р-н, Рязанская ст-ца, Кубанская ул, 4, кв.5 |
| 1.2. | Дополнительные сведения о местоположении земельного участка | — |
| 2. | Площадь земельного участка ± величина погрешности определения (вычисления) площади ($P \pm \Delta P$), м ² | 941 ± 11,00 |
| 3. | Формула, примененная для вычисления предельной погрешности определения площади земельного участка, с подставленными значениями и итоговые (вычисленные) значения | $3,5*0,10*\sqrt{(941,00)} = 11$ |
| 4. | Площадь земельного участка согласно сведениям Единого государственного реестра недвижимости (Ркад), м ² | 1 000,00 |
| 5. | Оценка расхождения P и Ркад ($P - P_{кад}$), м ² | 59 |
| 6. | Предельный минимальный и максимальный размеры земельного участка (Pмин и Pмакс), м ² | — — |

| 1 | 2 | 3 |
|------|--|--|
| 7. | Вид (виды) разрешенного использования | для ведения личного подсобного хозяйства, обслуживания индивидуальных жилых домов, садоводства |
| 7.1. | Дополнительные сведения об использовании земельного участка | — |
| 8. | Кадастровый или иной государственный учетный номер (инвентарный) здания, сооружения, объекта незавершенного строительства, расположенного на земельном участке | — |
| 9. | Сведения о земельных участках (землях общего пользования, территории общего пользования), посредством которых обеспечивается доступ | — |
| 10. | Иные сведения | — |

4. Пояснения к сведениям об уточняемом земельном участке с кадастровым номером 23:39:0104014:282 :

| | |
|----|---|
| 1. | — |
|----|---|

1. Сведения о характерных точках границ уточняемого земельного участка с кадастровым номером 23:39:0104014:283 :

Система координат МСК-23, зона 1 Зона № 1

| Обозначение характерных точек границ | Координаты, м | | | | Метод определения координат | Формулы, примененные для расчета средней квадратической погрешности определения координат характерных точек границ (Mt), с подставленными в такие формулы значениями и итоговые (вычисленные) значения Mt, м | Описание закрепления точки |
|--------------------------------------|--|---|--|--------------|-----------------------------|--|----------------------------|
| | содержатся в Едином государственном реестре недвижимости | | определены в результате выполнения комплексных кадастровых работ | | | | |
| | X | Y | X | Y | | | |
| 1 | 2 | 3 | 4 | 5 | 6 | 7 | 8 |
| 947 | — | — | 469 454,90 | 2 190 981,28 | — | — | — |
| 950 | — | — | 469 463,85 | 2 190 998,82 | | | |
| 951 | — | — | 469 418,21 | 2 191 020,95 | | | |
| 948 | — | — | 469 409,26 | 2 191 003,41 | | | |
| 947 | — | — | 469 454,90 | 2 190 981,28 | | | |

2. Сведения о частях границ уточняемого земельного участка с кадастровым номером 23:39:0104014:283 :

| Обозначение части границ | | Горизонтальное проложение (S), м | Описание прохождения части границ | Сведения о согласовании местоположения границ (согласовано/спорное) |
|--------------------------|-------|----------------------------------|-----------------------------------|---|
| от т. | до т. | | | |
| 1 | 2 | 3 | 4 | 5 |
| 947 | 950 | 19,69 | — | согласовано |

| 1 | 2 | 3 | 4 | 5 |
|-----|-----|-------|---|-------------|
| 950 | 951 | 50,72 | — | согласовано |
| 951 | 948 | 19,69 | | |
| 948 | 947 | 50,72 | | |

3. Сведения о характеристиках уточняемого земельного участка с кадастровым номером 23:39:0104014:283 :

| № п/п | Наименование характеристики земельного участка | Значение характеристики |
|-------|--|---|
| 1 | 2 | 3 |
| 1. | Адрес земельного участка | — |
| 1.1. | Сведения о местоположении земельного участка (при отсутствии адреса) в структурированном в соответствии с федеральной информационной адресной системой виде | Российская Федерация, Краснодарский край, Белореченский р-н, Рязанская ст-ца, Кубанская ул, 4, кв.7 |
| 1.2. | Дополнительные сведения о местоположении земельного участка | — |
| 2. | Площадь земельного участка ± величина погрешности определения (вычисления) площади ($P \pm \Delta P$), м ² | 999 ± 11,00 |
| 3. | Формула, примененная для вычисления предельной погрешности определения площади земельного участка, с подставленными значениями и итоговые (вычисленные) значения | $3,5 * 0,10 * \sqrt{(999,00)} = 11$ |
| 4. | Площадь земельного участка согласно сведениям Единого государственного реестра недвижимости (Ркад), м ² | 1 000,00 |
| 5. | Оценка расхождения Р и Ркад ($P - P_{кад}$), м ² | 1 |
| 6. | Предельный минимальный и максимальный размеры земельного участка (Рмин и Рмакс), м ² | — — |
| 7. | Вид (виды) разрешенного использования | для ведения личного подсобного хозяйства, обслуживания индивидуальных жилых домов, садоводства |
| 7.1. | Дополнительные сведения об использовании земельного участка | — |
| 8. | Кадастровый или иной государственный учетный номер (инвентарный) здания, сооружения, объекта незавершенного строительства, расположенного на земельном участке | — |
| 9. | Сведения о земельных участках (землях общего пользования, территории общего пользования), посредством которых обеспечивается доступ | — |
| 10. | Иные сведения | — |

4. Пояснения к сведениям об уточняемом земельном участке с кадастровым номером 23:39:0104014:283 :

| | |
|----|---|
| 1. | — |
|----|---|

1. Сведения о характерных точках границ уточняемого земельного участка с кадастровым номером 23:39:0104014:285 :
 Система координат МСК-23, зона 1 Зона № 1

| Обозначение характерных точек границ | Координаты, м | | | | Метод определения координат | Формулы, примененные для расчета средней квадратической погрешности определения координат характерных точек границ (Mt), с подставленными в такие формулы значениями и итоговые (вычисленные) значения Mt, м | Описание закрепления точки |
|--------------------------------------|--|---|--|--------------|-----------------------------|--|----------------------------|
| | содержатся в Едином государственном реестре недвижимости | | определены в результате выполнения комплексных кадастровых работ | | | | |
| | X | Y | X | Y | | | |
| 1 | 2 | 3 | 4 | 5 | 6 | 7 | 8 |
| 940 | — | — | 469 343,40 | 2 190 991,32 | — | — | — |
| 941 | — | — | 469 352,32 | 2 191 008,94 | | | |
| 942 | — | — | 469 306,26 | 2 191 031,13 | | | |
| 941 | — | — | 469 298,01 | 2 191 013,43 | | | |
| 940 | — | — | 469 343,40 | 2 190 991,32 | | | |

2. Сведения о частях границ уточняемого земельного участка с кадастровым номером 23:39:0104014:285 :

| Обозначение части границ | | Горизонтальное проложение (S), м | Описание прохождения части границ | Сведения о согласовании местоположения границ (согласовано/спорное) |
|--------------------------|-------|----------------------------------|-----------------------------------|---|
| от т. | до т. | | | |
| 1 | 2 | 3 | 4 | 5 |
| 940 | 941 | 19,75 | — | согласовано |
| 941 | 942 | 51,13 | | |
| 942 | 941 | 19,53 | | |
| 941 | 940 | 50,49 | | |

3. Сведения о характеристиках уточняемого земельного участка с кадастровым номером 23:39:0104014:285 :

| № п/п | Наименование характеристики земельного участка | Значение характеристики |
|-------|---|---|
| 1 | 2 | 3 |
| 1. | Адрес земельного участка | — |
| 1.1. | Сведения о местоположении земельного участка (при отсутствии адреса) в структурированном в соответствии с федеральной информационной адресной системой виде | Российская Федерация, Краснодарский край, Белореченский р-н, Рязанская ст-ца, Кубанская ул, 4, кв.9 |
| 1.2. | Дополнительные сведения о местоположении земельного участка | — |

| 1 | 2 | 3 | 4 | 5 | 6 | 7 | 8 |
|------|---|---|------------|--------------|---|---|---|
| 999 | — | — | 469 613,12 | 2 191 296,88 | — | — | — |
| 1001 | — | — | 469 621,65 | 2 191 313,88 | | | |
| 1002 | — | — | 469 577,40 | 2 191 335,94 | | | |
| 999 | — | — | 469 568,87 | 2 191 318,94 | | | |
| 999 | — | — | 469 613,12 | 2 191 296,88 | | | |

2. Сведения о частях границ уточняемого земельного участка с кадастровым номером 23:39:0104014:291 :

| Обозначение части границ | | Горизонтальное проложение (S), м | Описание прохождения части границ | Сведения о согласовании местоположения границ (согласовано/спорное) |
|--------------------------|-------|----------------------------------|-----------------------------------|---|
| от т. | до т. | | | |
| 1 | 2 | 3 | 4 | 5 |
| 999 | 1001 | 19,02 | — | согласовано |
| 1001 | 1002 | 49,44 | | |
| 1002 | 999 | 19,02 | | |
| 999 | 999 | 49,44 | | |

3. Сведения о характеристиках уточняемого земельного участка с кадастровым номером 23:39:0104014:291 :

| № п/п | Наименование характеристики земельного участка | Значение характеристики |
|-------|--|--|
| 1 | 2 | 3 |
| 1. | Адрес земельного участка | — |
| 1.1. | Сведения о местоположении земельного участка (при отсутствии адреса) в структурированном в соответствии с федеральной информационной адресной системой виде | Российская Федерация, Краснодарский край, Белореченский р-н, Рязанская ст-ца, Кубанская ул, 4, кв.15 |
| 1.2. | Дополнительные сведения о местоположении земельного участка | — |
| 2. | Площадь земельного участка ± величина погрешности определения (вычисления) площади ($P \pm \Delta P$), м ² | 940 ± 11,00 |
| 3. | Формула, примененная для вычисления предельной погрешности определения площади земельного участка, с подставленными значениями и итоговые (вычисленные) значения | $3,5*0,10*\sqrt{(940,00)} = 11$ |
| 4. | Площадь земельного участка согласно сведениям Единого государственного реестра недвижимости (Ркад), м ² | 1 000,00 |
| 5. | Оценка расхождения P и Ркад ($P - P_{кад}$), м ² | 60 |
| 6. | Предельный минимальный и максимальный размеры земельного участка (Рмин и Рмакс), м ² | — — |

| 1 | 2 | 3 |
|------|--|--|
| 7. | Вид (виды) разрешенного использования | для ведения личного подсобного хозяйства, обслуживания индивидуальных жилых домов, садоводства |
| 7.1. | Дополнительные сведения об использовании земельного участка | — |
| 8. | Кадастровый или иной государственный учетный номер (инвентарный) здания, сооружения, объекта незавершенного строительства, расположенного на земельном участке | — |
| 9. | Сведения о земельных участках (землях общего пользования, территории общего пользования), посредством которых обеспечивается доступ | — |
| 10. | Иные сведения | — |

4. Пояснения к сведениям об уточняемом земельном участке с кадастровым номером 23:39:0104014:291 :

| | |
|----|---|
| 1. | — |
|----|---|

1. Сведения о характерных точках границ уточняемого земельного участка с кадастровым номером 23:39:0104014:299 :

Система координат МСК-23, зона 1 Зона № 1

| Обозначение характерных точек границ | Координаты, м | | | | Метод определения координат | Формулы, примененные для расчета средней квадратической погрешности определения координат характерных точек границ (Mt), с подставленными в такие формулы значениями и итоговые (вычисленные) значения Mt, м | Описание закрепления точки |
|--------------------------------------|--|---|--|--------------|-----------------------------|--|----------------------------|
| | содержатся в Едином государственном реестре недвижимости | | определены в результате выполнения комплексных кадастровых работ | | | | |
| | X | Y | X | Y | | | |
| 1 | 2 | 3 | 4 | 5 | 6 | 7 | 8 |
| 1174 | — | — | 469 497,09 | 2 191 294,99 | — | — | — |
| 1175 | — | — | 469 506,76 | 2 191 314,74 | | | |
| 1077 | — | — | 469 462,45 | 2 191 336,34 | | | |
| 1073 | — | — | 469 452,81 | 2 191 316,52 | | | |
| 1174 | — | — | 469 497,09 | 2 191 294,99 | | | |

2. Сведения о частях границ уточняемого земельного участка с кадастровым номером 23:39:0104014:299 :

| Обозначение части границ | | Горизонтальное проложение (S), м | Описание прохождения части границ | Сведения о согласовании местоположения границ (согласовано/спорное) |
|--------------------------|-------|----------------------------------|-----------------------------------|---|
| от т. | до т. | | | |
| 1 | 2 | 3 | 4 | 5 |
| 1174 | 1175 | 21,99 | — | согласовано |

| 1 | 2 | 3 | 4 | 5 |
|------|------|-------|---|-------------|
| 1175 | 1077 | 49,29 | — | согласовано |
| 1077 | 1073 | 22,04 | | |
| 1073 | 1174 | 49,24 | | |

3. Сведения о характеристиках уточняемого земельного участка с кадастровым номером 23:39:0104014:299 :

| № п/п | Наименование характеристики земельного участка | Значение характеристики |
|-------|--|--|
| 1 | 2 | 3 |
| 1. | Адрес земельного участка | — |
| 1.1. | Сведения о местоположении земельного участка (при отсутствии адреса) в структурированном в соответствии с федеральной информационной адресной системой виде | Российская Федерация, Краснодарский край, Белореченский р-н, Рязанская ст-ца, Кубанская ул, 5, кв.15 |
| 1.2. | Дополнительные сведения о местоположении земельного участка | — |
| 2. | Площадь земельного участка ± величина погрешности определения (вычисления) площади ($P \pm \Delta P$), м ² | 1 085 ± 12,00 |
| 3. | Формула, примененная для вычисления предельной погрешности определения площади земельного участка, с подставленными значениями и итоговые (вычисленные) значения | $3,5 * 0,10 * \sqrt{(1\ 085,00)} = 12$ |
| 4. | Площадь земельного участка согласно сведениям Единого государственного реестра недвижимости (Ркад), м ² | 1 000,00 |
| 5. | Оценка расхождения Р и Ркад ($P - P_{кад}$), м ² | 85 |
| 6. | Предельный минимальный и максимальный размеры земельного участка (Рмин и Рмакс), м ² | — — |
| 7. | Вид (виды) разрешенного использования | для ведения личного подсобного хозяйства, обслуживания индивидуальных жилых домов, садоводства |
| 7.1. | Дополнительные сведения об использовании земельного участка | — |
| 8. | Кадастровый или иной государственный учетный номер (инвентарный) здания, сооружения, объекта незавершенного строительства, расположенного на земельном участке | — |
| 9. | Сведения о земельных участках (землях общего пользования, территории общего пользования), посредством которых обеспечивается доступ | — |
| 10. | Иные сведения | — |

4. Пояснения к сведениям об уточняемом земельном участке с кадастровым номером 23:39:0104014:299 :

| | |
|----|---|
| 1. | — |
|----|---|

1. Сведения о характерных точках границ уточняемого земельного участка с кадастровым номером 23:39:0104014:311 :
 Система координат МСК-23, зона 1 Зона № 1

| Обозначение характерных точек границ | Координаты, м | | | | Метод определения координат | Формулы, примененные для расчета средней квадратической погрешности определения координат характерных точек границ (Mt), с подставленными в такие формулы значениями и итоговые (вычисленные) значения Mt, м | Описание закрепления точки |
|--------------------------------------|--|---|--|--------------|-----------------------------|--|----------------------------|
| | содержатся в Едином государственном реестре недвижимости | | определены в результате выполнения комплексных кадастровых работ | | | | |
| | X | Y | X | Y | | | |
| 1 | 2 | 3 | 4 | 5 | 6 | 7 | 8 |
| 940 | — | — | 469 335,07 | 2 190 974,47 | — | — | — |
| 940 | — | — | 469 343,40 | 2 190 991,32 | | | |
| 941 | — | — | 469 298,01 | 2 191 013,43 | | | |
| 940 | — | — | 469 290,25 | 2 190 996,54 | | | |
| 940 | — | — | 469 335,07 | 2 190 974,47 | | | |

2. Сведения о частях границ уточняемого земельного участка с кадастровым номером 23:39:0104014:311 :

| Обозначение части границ | | Горизонтальное проложение (S), м | Описание прохождения части границ | Сведения о согласовании местоположения границ (согласовано/спорное) |
|--------------------------|-------|----------------------------------|-----------------------------------|---|
| от т. | до т. | | | |
| 1 | 2 | 3 | 4 | 5 |
| 940 | 940 | 18,80 | — | согласовано |
| 940 | 941 | 50,49 | | |
| 941 | 940 | 18,59 | | |
| 940 | 940 | 49,96 | | |

3. Сведения о характеристиках уточняемого земельного участка с кадастровым номером 23:39:0104014:311 :

| № п/п | Наименование характеристики земельного участка | Значение характеристики |
|-------|---|---|
| 1 | 2 | 3 |
| 1. | Адрес земельного участка | — |
| 1.1. | Сведения о местоположении земельного участка (при отсутствии адреса) в структурированном в соответствии с федеральной информационной адресной системой виде | Российская Федерация, Краснодарский край, Белореченский р-н, Рязанское с/п, Рязанская ст-ца, Радужная ул, д 4 |
| 1.2. | Дополнительные сведения о местоположении земельного участка | — |

| 1 | 2 | 3 | 4 | 5 | 6 | 7 | 8 |
|-----|---|---|------------|--------------|---|---|---|
| 944 | — | — | 469 445,95 | 2 190 963,75 | — | — | — |
| 947 | — | — | 469 454,90 | 2 190 981,28 | | | |
| 948 | — | — | 469 409,26 | 2 191 003,41 | | | |
| 945 | — | — | 469 400,23 | 2 190 986,05 | | | |
| 944 | — | — | 469 445,95 | 2 190 963,75 | | | |

2. Сведения о частях границ уточняемого земельного участка с кадастровым номером 23:39:0104014:319 :

| Обозначение части границ | | Горизонтальное проложение (S), м | Описание прохождения части границ | Сведения о согласовании местоположения границ (согласовано/спорное) |
|--------------------------|-------|----------------------------------|-----------------------------------|---|
| от т. | до т. | | | |
| 1 | 2 | 3 | 4 | 5 |
| 944 | 947 | 19,68 | — | согласовано |
| 947 | 948 | 50,72 | | |
| 948 | 945 | 19,57 | | |
| 945 | 944 | 50,87 | | |

3. Сведения о характеристиках уточняемого земельного участка с кадастровым номером 23:39:0104014:319 :

| № п/п | Наименование характеристики земельного участка | Значение характеристики |
|-------|--|---|
| 1 | 2 | 3 |
| 1. | Адрес земельного участка | — |
| 1.1. | Сведения о местоположении земельного участка (при отсутствии адреса) в структурированном в соответствии с федеральной информационной адресной системой виде | Российская Федерация, Краснодарский край, Белореченский р-н, Рязанская ст-ца, Кубанская ул, 2, кв.5 |
| 1.2. | Дополнительные сведения о местоположении земельного участка | — |
| 2. | Площадь земельного участка ± величина погрешности определения (вычисления) площади ($P \pm \Delta P$), м ² | 997 ± 11,00 |
| 3. | Формула, примененная для вычисления предельной погрешности определения площади земельного участка, с подставленными значениями и итоговые (вычисленные) значения | $3,5*0,10*\sqrt{(997,00)} = 11$ |
| 4. | Площадь земельного участка согласно сведениям Единого государственного реестра недвижимости (Ркад), м ² | 1 000,00 |
| 5. | Оценка расхождения P и Ркад ($P - P_{кад}$), м ² | 3 |
| 6. | Предельный минимальный и максимальный размеры земельного участка (Рмин и Рмакс), м ² | — — |

| 1 | 2 | 3 |
|------|--|--|
| 7. | Вид (виды) разрешенного использования | для ведения личного подсобного хозяйства, обслуживания индивидуальных жилых домов, садоводства |
| 7.1. | Дополнительные сведения об использовании земельного участка | — |
| 8. | Кадастровый или иной государственный учетный номер (инвентарный) здания, сооружения, объекта незавершенного строительства, расположенного на земельном участке | — |
| 9. | Сведения о земельных участках (землях общего пользования, территории общего пользования), посредством которых обеспечивается доступ | — |
| 10. | Иные сведения | — |

4. Пояснения к сведениям об уточняемом земельном участке с кадастровым номером 23:39:0104014:319 :

| | |
|----|---|
| 1. | — |
|----|---|

1. Сведения о характерных точках границ уточняемого земельного участка с кадастровым номером 23:39:0104014:322 :

Система координат МСК-23, зона 1 Зона № 1

| Обозначение характерных точек границ | Координаты, м | | | | Метод определения координат | Формулы, примененные для расчета средней квадратической погрешности определения координат характерных точек границ (Mt), с подставленными в такие формулы значениями и итоговые (вычисленные) значения Mt, м | Описание закрепления точки |
|--------------------------------------|--|---|--|--------------|-----------------------------|--|----------------------------|
| | содержатся в Едином государственном реестре недвижимости | | определены в результате выполнения комплексных кадастровых работ | | | | |
| | X | Y | X | Y | | | |
| 1 | 2 | 3 | 4 | 5 | 6 | 7 | 8 |
| 990 | — | — | 469 578,97 | 2 191 228,85 | — | — | — |
| 992 | — | — | 469 587,51 | 2 191 245,86 | | | |
| 993 | — | — | 469 543,26 | 2 191 267,92 | | | |
| 990 | — | — | 469 534,72 | 2 191 250,91 | | | |
| 990 | — | — | 469 578,97 | 2 191 228,85 | | | |

2. Сведения о частях границ уточняемого земельного участка с кадастровым номером 23:39:0104014:322 :

| Обозначение части границ | | Горизонтальное проложение (S), м | Описание прохождения части границ | Сведения о согласовании местоположения границ (согласовано/спорное) |
|--------------------------|-------|----------------------------------|-----------------------------------|---|
| от т. | до т. | | | |
| 1 | 2 | 3 | 4 | 5 |
| 990 | 992 | 19,03 | — | согласовано |

| 1 | 2 | 3 | 4 | 5 |
|-----|-----|-------|---|-------------|
| 992 | 993 | 49,44 | — | согласовано |
| 993 | 990 | 19,03 | | |
| 990 | 990 | 49,44 | | |

3. Сведения о характеристиках уточняемого земельного участка с кадастровым номером 23:39:0104014:322 :

| № п/п | Наименование характеристики земельного участка | Значение характеристики |
|-------|--|--|
| 1 | 2 | 3 |
| 1. | Адрес земельного участка | — |
| 1.1. | Сведения о местоположении земельного участка (при отсутствии адреса) в структурированном в соответствии с федеральной информационной адресной системой виде | Российская Федерация, Краснодарский край, Белореченский р-н, Рязанская ст-ца, Кубанская ул, 2, кв.14 |
| 1.2. | Дополнительные сведения о местоположении земельного участка | — |
| 2. | Площадь земельного участка ± величина погрешности определения (вычисления) площади ($P \pm \Delta P$), м ² | 941 ± 11,00 |
| 3. | Формула, примененная для вычисления предельной погрешности определения площади земельного участка, с подставленными значениями и итоговые (вычисленные) значения | $3,5*0,10*\sqrt{(941,00)} = 11$ |
| 4. | Площадь земельного участка согласно сведениям Единого государственного реестра недвижимости (Ркад), м ² | 1 000,00 |
| 5. | Оценка расхождения Р и Ркад ($P - P_{кад}$), м ² | 59 |
| 6. | Предельный минимальный и максимальный размеры земельного участка (Рмин и Рмакс), м ² | — — |
| 7. | Вид (виды) разрешенного использования | Для ведения личного подсобного хозяйства |
| 7.1. | Дополнительные сведения об использовании земельного участка | — |
| 8. | Кадастровый или иной государственный учетный номер (инвентарный) здания, сооружения, объекта незавершенного строительства, расположенного на земельном участке | — |
| 9. | Сведения о земельных участках (землях общего пользования, территории общего пользования), посредством которых обеспечивается доступ | — |
| 10. | Иные сведения | — |

4. Пояснения к сведениям об уточняемом земельном участке с кадастровым номером 23:39:0104014:322 :

| | |
|----|---|
| 1. | — |
|----|---|

1. Сведения о характерных точках границ уточняемого земельного участка с кадастровым номером 23:39:0104014:331 :
 Система координат МСК-23, зона 1 Зона № 1

| Обозначение характерных точек границ | Координаты, м | | | | Метод определения координат | Формулы, примененные для расчета средней квадратической погрешности определения координат характерных точек границ (Mt), с подставленными в такие формулы значениями и итоговые (вычисленные) значения Mt, м | Описание закрепления точки |
|--------------------------------------|--|---|--|--------------|-----------------------------|--|----------------------------|
| | содержатся в Едином государственном реестре недвижимости | | определены в результате выполнения комплексных кадастровых работ | | | | |
| | X | Y | X | Y | | | |
| 1 | 2 | 3 | 4 | 5 | 6 | 7 | 8 |
| 936 | — | — | 469 391,88 | 2 190 969,23 | — | — | — |
| 945 | — | — | 469 400,23 | 2 190 986,05 | | | |
| 946 | — | — | 469 356,79 | 2 191 007,39 | | | |
| 937 | — | — | 469 348,13 | 2 190 990,72 | | | |
| 936 | — | — | 469 391,88 | 2 190 969,23 | | | |

2. Сведения о частях границ уточняемого земельного участка с кадастровым номером 23:39:0104014:331 :

| Обозначение части границ | | Горизонтальное проложение (S), м | Описание прохождения части границ | Сведения о согласовании местоположения границ (согласовано/спорное) |
|--------------------------|-------|----------------------------------|-----------------------------------|---|
| от т. | до т. | | | |
| 1 | 2 | 3 | 4 | 5 |
| 936 | 945 | 18,78 | — | согласовано |
| 945 | 946 | 48,40 | | |
| 946 | 937 | 18,79 | | |
| 937 | 936 | 48,74 | | |

3. Сведения о характеристиках уточняемого земельного участка с кадастровым номером 23:39:0104014:331 :

| № п/п | Наименование характеристики земельного участка | Значение характеристики |
|-------|---|---|
| 1 | 2 | 3 |
| 1. | Адрес земельного участка | Краснодарский край, Белореченский район, станица Рязанская, улица Радужная, 5 |
| 1.1. | Сведения о местоположении земельного участка (при отсутствии адреса) в структурированном в соответствии с федеральной информационной адресной системой виде | — |
| 1.2. | Дополнительные сведения о местоположении земельного участка | — |

| 1 | 2 | 3 | 4 | 5 | 6 | 7 | 8 |
|------|---|---|------------|--------------|---|---|---|
| 1001 | — | — | 469 621,65 | 2 191 313,88 | — | — | — |
| 1003 | — | — | 469 630,19 | 2 191 330,89 | | | |
| 1003 | — | — | 469 585,94 | 2 191 352,95 | | | |
| 1001 | — | — | 469 577,40 | 2 191 335,94 | | | |
| 1001 | — | — | 469 621,65 | 2 191 313,88 | | | |

2. Сведения о частях границ уточняемого земельного участка с кадастровым номером 23:39:0104014:335 :

| Обозначение части границ | | Горизонтальное проложение (S), м | Описание прохождения части границ | Сведения о согласовании местоположения границ (согласовано/спорное) |
|--------------------------|-------|----------------------------------|-----------------------------------|---|
| от т. | до т. | | | |
| 1 | 2 | 3 | 4 | 5 |
| 1001 | 1003 | 19,03 | — | согласовано |
| 1003 | 1003 | 49,44 | | |
| 1003 | 1001 | 19,03 | | |
| 1001 | 1001 | 49,44 | | |

3. Сведения о характеристиках уточняемого земельного участка с кадастровым номером 23:39:0104014:335 :

| № п/п | Наименование характеристики земельного участка | Значение характеристики |
|-------|--|---|
| 1 | 2 | 3 |
| 1. | Адрес земельного участка | — |
| 1.1. | Сведения о местоположении земельного участка (при отсутствии адреса) в структурированном в соответствии с федеральной информационной адресной системой виде | Российская Федерация, Краснодарский край, Белореченский р-н, Рязанская ст-ца, Центральная ул, 10, кв.12 |
| 1.2. | Дополнительные сведения о местоположении земельного участка | — |
| 2. | Площадь земельного участка ± величина погрешности определения (вычисления) площади ($P \pm \Delta P$), м ² | 941 ± 11,00 |
| 3. | Формула, примененная для вычисления предельной погрешности определения площади земельного участка, с подставленными значениями и итоговые (вычисленные) значения | $3,5*0,10*\sqrt{(941,00)} = 11$ |
| 4. | Площадь земельного участка согласно сведениям Единого государственного реестра недвижимости (Ркад), м ² | 1 000,00 |
| 5. | Оценка расхождения P и Ркад ($P - P_{кад}$), м ² | 59 |
| 6. | Предельный минимальный и максимальный размеры земельного участка (Рмин и Рмакс), м ² | — — |

| 1 | 2 | 3 |
|------|--|--|
| 7. | Вид (виды) разрешенного использования | для ведения личного подсобного хозяйства, обслуживания индивидуальных жилых домов, садоводства |
| 7.1. | Дополнительные сведения об использовании земельного участка | — |
| 8. | Кадастровый или иной государственный учетный номер (инвентарный) здания, сооружения, объекта незавершенного строительства, расположенного на земельном участке | — |
| 9. | Сведения о земельных участках (землях общего пользования, территории общего пользования), посредством которых обеспечивается доступ | — |
| 10. | Иные сведения | — |

4. Пояснения к сведениям об уточняемом земельном участке с кадастровым номером 23:39:0104014:335 :

| | |
|----|---|
| 1. | — |
|----|---|

1. Сведения о характерных точках границ уточняемого земельного участка с кадастровым номером 23:39:0104014:338 :

Система координат МСК-23, зона 1 Зона № 1

| Обозначение характерных точек границ | Координаты, м | | | | Метод определения координат | Формулы, примененные для расчета средней квадратической погрешности определения координат характерных точек границ (Mt), с подставленными в такие формулы значениями и итоговые (вычисленные) значения Mt, м | Описание закрепления точки |
|--------------------------------------|--|---|--|--------------|-----------------------------|--|----------------------------|
| | содержатся в Едином государственном реестре недвижимости | | определены в результате выполнения комплексных кадастровых работ | | | | |
| | X | Y | X | Y | | | |
| 1 | 2 | 3 | 4 | 5 | 6 | 7 | 8 |
| 980 | — | — | 469 544,83 | 2 191 160,83 | — | — | — |
| 983 | — | — | 469 553,36 | 2 191 177,84 | | | |
| 984 | — | — | 469 507,71 | 2 191 200,73 | | | |
| 981 | — | — | 469 499,17 | 2 191 183,73 | | | |
| 980 | — | — | 469 544,83 | 2 191 160,83 | | | |

2. Сведения о частях границ уточняемого земельного участка с кадастровым номером 23:39:0104014:338 :

| Обозначение части границ | | Горизонтальное проложение (S), м | Описание прохождения части границ | Сведения о согласовании местоположения границ (согласовано/спорное) |
|--------------------------|-------|----------------------------------|-----------------------------------|---|
| от т. | до т. | | | |
| 1 | 2 | 3 | 4 | 5 |
| 980 | 983 | 19,03 | — | согласовано |

| 1 | 2 | 3 | 4 | 5 |
|-----|-----|-------|---|-------------|
| 983 | 984 | 51,07 | — | согласовано |
| 984 | 981 | 19,02 | | |
| 981 | 980 | 51,08 | | |

3. Сведения о характеристиках уточняемого земельного участка с кадастровым номером 23:39:0104014:338 :

| № п/п | Наименование характеристики земельного участка | Значение характеристики |
|-------|--|---|
| 1 | 2 | 3 |
| 1. | Адрес земельного участка | — |
| 1.1. | Сведения о местоположении земельного участка (при отсутствии адреса) в структурированном в соответствии с федеральной информационной адресной системой виде | Российская Федерация, Краснодарский край, Белореченский р-н, Рязанская ст-ца, Центральная ул, 10, кв.16 |
| 1.2. | Дополнительные сведения о местоположении земельного участка | — |
| 2. | Площадь земельного участка ± величина погрешности определения (вычисления) площади ($P \pm \Delta P$), м ² | 972 ± 11,00 |
| 3. | Формула, примененная для вычисления предельной погрешности определения площади земельного участка, с подставленными значениями и итоговые (вычисленные) значения | $3,5 * 0,10 * \sqrt{(972,00)} = 11$ |
| 4. | Площадь земельного участка согласно сведениям Единого государственного реестра недвижимости (Ркад), м ² | 1 000,00 |
| 5. | Оценка расхождения Р и Ркад ($P - P_{кад}$), м ² | 28 |
| 6. | Предельный минимальный и максимальный размеры земельного участка (Рмин и Рмакс), м ² | — — |
| 7. | Вид (виды) разрешенного использования | для ведения личного подсобного хозяйства, обслуживания индивидуальных жилых домов, садоводства |
| 7.1. | Дополнительные сведения об использовании земельного участка | — |
| 8. | Кадастровый или иной государственный учетный номер (инвентарный) здания, сооружения, объекта незавершенного строительства, расположенного на земельном участке | — |
| 9. | Сведения о земельных участках (землях общего пользования, территории общего пользования), посредством которых обеспечивается доступ | — |
| 10. | Иные сведения | — |

4. Пояснения к сведениям об уточняемом земельном участке с кадастровым номером 23:39:0104014:338 :

| | |
|----|---|
| 1. | — |
|----|---|

1. Сведения о характерных точках границ уточняемого земельного участка с кадастровым номером 23:39:0104014:345 :
 Система координат МСК-23, зона 1 Зона № 1

| Обозначение характерных точек границ | Координаты, м | | | | Метод определения координат | Формулы, примененные для расчета средней квадратической погрешности определения координат характерных точек границ (Mt), с подставленными в такие формулы значениями и итоговые (вычисленные) значения Mt, м | Описание закрепления точки |
|--------------------------------------|--|---|--|--------------|-----------------------------|--|----------------------------|
| | содержатся в Едином государственном реестре недвижимости | | определены в результате выполнения комплексных кадастровых работ | | | | |
| | X | Y | X | Y | | | |
| 1 | 2 | 3 | 4 | 5 | 6 | 7 | 8 |
| 717 | — | — | 469 573,44 | 2 190 959,84 | — | — | — |
| 815 | — | — | 469 581,20 | 2 190 976,73 | | | |
| 816 | — | — | 469 533,20 | 2 191 000,37 | | | |
| 801 | — | — | 469 525,32 | 2 190 983,54 | | | |
| 717 | — | — | 469 573,44 | 2 190 959,84 | | | |

2. Сведения о частях границ уточняемого земельного участка с кадастровым номером 23:39:0104014:345 :

| Обозначение части границ | | Горизонтальное проложение (S), м | Описание прохождения части границ | Сведения о согласовании местоположения границ (согласовано/спорное) |
|--------------------------|-------|----------------------------------|-----------------------------------|---|
| от т. | до т. | | | |
| 1 | 2 | 3 | 4 | 5 |
| 717 | 815 | 18,59 | — | согласовано |
| 815 | 816 | 53,51 | | |
| 816 | 801 | 18,58 | | |
| 801 | 717 | 53,64 | | |

3. Сведения о характеристиках уточняемого земельного участка с кадастровым номером 23:39:0104014:345 :

| № п/п | Наименование характеристики земельного участка | Значение характеристики |
|-------|---|--|
| 1 | 2 | 3 |
| 1. | Адрес земельного участка | — |
| 1.1. | Сведения о местоположении земельного участка (при отсутствии адреса) в структурированном в соответствии с федеральной информационной адресной системой виде | Российская Федерация, Краснодарский край, Белореченский р-н, Рязанская ст-ца, Центральная ул, 12, кв.6 |
| 1.2. | Дополнительные сведения о местоположении земельного участка | — |

| 1 | 2 | 3 | 4 | 5 | 6 | 7 | 8 |
|------|---|---|------------|--------------|---|---|---|
| 1005 | — | — | 469 638,72 | 2 191 347,89 | — | — | — |
| 1007 | — | — | 469 647,26 | 2 191 364,90 | | | |
| 1007 | — | — | 469 603,01 | 2 191 386,96 | | | |
| 1005 | — | — | 469 594,48 | 2 191 369,95 | | | |
| 1005 | — | — | 469 638,72 | 2 191 347,89 | | | |

2. Сведения о частях границ уточняемого земельного участка с кадастровым номером 23:39:0104014:346 :

| Обозначение части границ | | Горизонтальное проложение (S), м | Описание прохождения части границ | Сведения о согласовании местоположения границ (согласовано/спорное) |
|--------------------------|-------|----------------------------------|-----------------------------------|---|
| от т. | до т. | | | |
| 1 | 2 | 3 | 4 | 5 |
| 1005 | 1007 | 19,03 | — | согласовано |
| 1007 | 1007 | 49,44 | | |
| 1007 | 1005 | 19,03 | | |
| 1005 | 1005 | 49,44 | | |

3. Сведения о характеристиках уточняемого земельного участка с кадастровым номером 23:39:0104014:346 :

| № п/п | Наименование характеристики земельного участка | Значение характеристики |
|-------|--|---|
| 1 | 2 | 3 |
| 1. | Адрес земельного участка | — |
| 1.1. | Сведения о местоположении земельного участка (при отсутствии адреса) в структурированном в соответствии с федеральной информационной адресной системой виде | Российская Федерация, Краснодарский край, Белореченский р-н, Рязанская ст-ца, Юности ул, д 52 |
| 1.2. | Дополнительные сведения о местоположении земельного участка | — |
| 2. | Площадь земельного участка ± величина погрешности определения (вычисления) площади ($P \pm \Delta P$), м ² | 941 ± 11,00 |
| 3. | Формула, примененная для вычисления предельной погрешности определения площади земельного участка, с подставленными значениями и итоговые (вычисленные) значения | $3,5*0,10*\sqrt{(941,00)} = 11$ |
| 4. | Площадь земельного участка согласно сведениям Единого государственного реестра недвижимости (Ркад), м ² | 1 000,00 |
| 5. | Оценка расхождения P и Ркад ($P - P_{кад}$), м ² | 59 |
| 6. | Предельный минимальный и максимальный размеры земельного участка (Рмин и Рмакс), м ² | — — |

| 1 | 2 | 3 |
|------|--|---|
| 7. | Вид (виды) разрешенного использования | для ведения личного подсобного хозяйства и обслуживания индивидуальных жилых домов, садоводства |
| 7.1. | Дополнительные сведения об использовании земельного участка | — |
| 8. | Кадастровый или иной государственный учетный номер (инвентарный) здания, сооружения, объекта незавершенного строительства, расположенного на земельном участке | — |
| 9. | Сведения о земельных участках (землях общего пользования, территории общего пользования), посредством которых обеспечивается доступ | — |
| 10. | Иные сведения | — |

4. Пояснения к сведениям об уточняемом земельном участке с кадастровым номером 23:39:0104014:346 :

| | |
|----|---|
| 1. | — |
|----|---|

1. Сведения о характерных точках границ уточняемого земельного участка с кадастровым номером 23:39:0104014:352 :

Система координат МСК-23, зона 1 Зона № 1

| Обозначение характерных точек границ | Координаты, м | | | | Метод определения координат | Формулы, примененные для расчета средней квадратической погрешности определения координат характерных точек границ (Mt), с подставленными в такие формулы значениями и итоговые (вычисленные) значения Mt, м | Описание закрепления точки |
|--------------------------------------|--|---|--|--------------|-----------------------------|--|----------------------------|
| | содержатся в Едином государственном реестре недвижимости | | определены в результате выполнения комплексных кадастровых работ | | | | |
| | X | Y | X | Y | | | |
| 1 | 2 | 3 | 4 | 5 | 6 | 7 | 8 |
| 941 | — | — | 469 352,32 | 2 191 008,94 | — | — | — |
| 1023 | — | — | 469 361,25 | 2 191 026,55 | | | |
| 1024 | — | — | 469 315,18 | 2 191 048,75 | | | |
| 942 | — | — | 469 306,26 | 2 191 031,13 | | | |
| 941 | — | — | 469 352,32 | 2 191 008,94 | | | |

2. Сведения о частях границ уточняемого земельного участка с кадастровым номером 23:39:0104014:352 :

| Обозначение части границ | | Горизонтальное проложение (S), м | Описание прохождения части границ | Сведения о согласовании местоположения границ (согласовано/спорное) |
|--------------------------|-------|----------------------------------|-----------------------------------|---|
| от т. | до т. | | | |
| 1 | 2 | 3 | 4 | 5 |
| 941 | 1023 | 19,74 | — | согласовано |

| 1 | 2 | 3 | 4 | 5 |
|------|------|-------|---|-------------|
| 1023 | 1024 | 51,14 | — | согласовано |
| 1024 | 942 | 19,75 | | |
| 942 | 941 | 51,13 | | |

3. Сведения о характеристиках уточняемого земельного участка с кадастровым номером 23:39:0104014:352 :

| № п/п | Наименование характеристики земельного участка | Значение характеристики |
|-------|--|---|
| 1 | 2 | 3 |
| 1. | Адрес земельного участка | — |
| 1.1. | Сведения о местоположении земельного участка (при отсутствии адреса) в структурированном в соответствии с федеральной информационной адресной системой виде | Российская Федерация, Краснодарский край, Белореченский р-н, Рязанская ст-ца, Центральная ул, 12, кв.14 |
| 1.2. | Дополнительные сведения о местоположении земельного участка | — |
| 2. | Площадь земельного участка ± величина погрешности определения (вычисления) площади ($P \pm \Delta P$), м ² | 1 010 ± 11,00 |
| 3. | Формула, примененная для вычисления предельной погрешности определения площади земельного участка, с подставленными значениями и итоговые (вычисленные) значения | $3,5*0,10*\sqrt{(1\ 010,00)} = 11$ |
| 4. | Площадь земельного участка согласно сведениям Единого государственного реестра недвижимости (Ркад), м ² | 1 000,00 |
| 5. | Оценка расхождения Р и Ркад ($P - P_{кад}$), м ² | 10 |
| 6. | Предельный минимальный и максимальный размеры земельного участка (Рмин и Рмакс), м ² | — — |
| 7. | Вид (виды) разрешенного использования | для ведения личного подсобного хозяйства, обслуживания индивидуальных жилых домов, садоводства |
| 7.1. | Дополнительные сведения об использовании земельного участка | — |
| 8. | Кадастровый или иной государственный учетный номер (инвентарный) здания, сооружения, объекта незавершенного строительства, расположенного на земельном участке | — |
| 9. | Сведения о земельных участках (землях общего пользования, территории общего пользования), посредством которых обеспечивается доступ | — |
| 10. | Иные сведения | — |

4. Пояснения к сведениям об уточняемом земельном участке с кадастровым номером 23:39:0104014:352 :

| | |
|----|---|
| 1. | — |
|----|---|

1. Сведения о характерных точках границ уточняемого земельного участка с кадастровым номером 23:39:0104014:356 :
 Система координат МСК-23, зона 1 Зона № 1

| Обозначение характерных точек границ | Координаты, м | | | | Метод определения координат | Формулы, примененные для расчета средней квадратической погрешности определения координат характерных точек границ (Mt), с подставленными в такие формулы значениями и итоговые (вычисленные) значения Mt, м | Описание закрепления точки |
|--------------------------------------|--|---|--|--------------|-----------------------------|--|----------------------------|
| | содержатся в Едином государственном реестре недвижимости | | определены в результате выполнения комплексных кадастровых работ | | | | |
| | X | Y | X | Y | | | |
| 1 | 2 | 3 | 4 | 5 | 6 | 7 | 8 |
| 977 | — | — | 469 536,29 | 2 191 143,82 | — | — | — |
| 980 | — | — | 469 544,83 | 2 191 160,83 | | | |
| 981 | — | — | 469 499,17 | 2 191 183,73 | | | |
| 978 | — | — | 469 490,68 | 2 191 166,47 | | | |
| 977 | — | — | 469 536,29 | 2 191 143,82 | | | |

2. Сведения о частях границ уточняемого земельного участка с кадастровым номером 23:39:0104014:356 :

| Обозначение части границ | | Горизонтальное проложение (S), м | Описание прохождения части границ | Сведения о согласовании местоположения границ (согласовано/спорное) |
|--------------------------|-------|----------------------------------|-----------------------------------|---|
| от т. | до т. | | | |
| 1 | 2 | 3 | 4 | 5 |
| 977 | 980 | 19,03 | — | согласовано |
| 980 | 981 | 51,08 | | |
| 981 | 978 | 19,24 | | |
| 978 | 977 | 50,92 | | |

3. Сведения о характеристиках уточняемого земельного участка с кадастровым номером 23:39:0104014:356 :

| № п/п | Наименование характеристики земельного участка | Значение характеристики |
|-------|---|--|
| 1 | 2 | 3 |
| 1. | Адрес земельного участка | — |
| 1.1. | Сведения о местоположении земельного участка (при отсутствии адреса) в структурированном в соответствии с федеральной информационной адресной системой виде | Российская Федерация, Краснодарский край, Белореченский р-н, Рязанская ст-ца, Центральная ул, 4, кв.23 |
| 1.2. | Дополнительные сведения о местоположении земельного участка | — |

| 1 | 2 | 3 | 4 | 5 | 6 | 7 | 8 |
|-----|---|---|------------|--------------|---|---|---|
| 995 | — | — | 469 596,04 | 2 191 262,86 | — | — | — |
| 997 | — | — | 469 604,58 | 2 191 279,87 | | | |
| 998 | — | — | 469 560,33 | 2 191 301,93 | | | |
| 995 | — | — | 469 551,80 | 2 191 284,92 | | | |
| 995 | — | — | 469 596,04 | 2 191 262,86 | | | |

2. Сведения о частях границ уточняемого земельного участка с кадастровым номером 23:39:0104014:359 :

| Обозначение части границ | | Горизонтальное проложение (S), м | Описание прохождения части границ | Сведения о согласовании местоположения границ (согласовано/спорное) |
|--------------------------|-------|----------------------------------|-----------------------------------|---|
| от т. | до т. | | | |
| 1 | 2 | 3 | 4 | 5 |
| 995 | 997 | 19,03 | — | согласовано |
| 997 | 998 | 49,44 | | |
| 998 | 995 | 19,03 | | |
| 995 | 995 | 49,44 | | |

3. Сведения о характеристиках уточняемого земельного участка с кадастровым номером 23:39:0104014:359 :

| № п/п | Наименование характеристики земельного участка | Значение характеристики |
|-------|--|--|
| 1 | 2 | 3 |
| 1. | Адрес земельного участка | — |
| 1.1. | Сведения о местоположении земельного участка (при отсутствии адреса) в структурированном в соответствии с федеральной информационной адресной системой виде | Российская Федерация, Краснодарский край, Белореченский р-н, Рязанская ст-ца, Центральная ул, 4, кв.32 |
| 1.2. | Дополнительные сведения о местоположении земельного участка | — |
| 2. | Площадь земельного участка ± величина погрешности определения (вычисления) площади ($P \pm \Delta P$), м ² | 941 ± 11,00 |
| 3. | Формула, примененная для вычисления предельной погрешности определения площади земельного участка, с подставленными значениями и итоговые (вычисленные) значения | $3,5*0,10*\sqrt{(941,00)} = 11$ |
| 4. | Площадь земельного участка согласно сведениям Единого государственного реестра недвижимости (Ркад), м ² | 1 000,00 |
| 5. | Оценка расхождения P и Ркад ($P - P_{кад}$), м ² | 59 |
| 6. | Предельный минимальный и максимальный размеры земельного участка (Pмин и Pмакс), м ² | — — |

| 1 | 2 | 3 |
|------|--|--|
| 7. | Вид (виды) разрешенного использования | для ведения личного подсобного хозяйства, обслуживания индивидуальных жилых домов, садоводства |
| 7.1. | Дополнительные сведения об использовании земельного участка | — |
| 8. | Кадастровый или иной государственный учетный номер (инвентарный) здания, сооружения, объекта незавершенного строительства, расположенного на земельном участке | — |
| 9. | Сведения о земельных участках (землях общего пользования, территории общего пользования), посредством которых обеспечивается доступ | — |
| 10. | Иные сведения | — |

4. Пояснения к сведениям об уточняемом земельном участке с кадастровым номером 23:39:0104014:359 :

| | |
|----|---|
| 1. | — |
|----|---|

1. Сведения о характерных точках границ уточняемого земельного участка с кадастровым номером 23:39:0104014:371 :

Система координат МСК-23, зона 1 Зона № 1

| Обозначение характерных точек границ | Координаты, м | | | | Метод определения координат | Формулы, примененные для расчета средней квадратической погрешности определения координат характерных точек границ (Mt), с подставленными в такие формулы значениями и итоговые (вычисленные) значения Mt, м | Описание закрепления точки |
|--------------------------------------|--|---|--|--------------|-----------------------------|--|----------------------------|
| | содержатся в Едином государственном реестре недвижимости | | определены в результате выполнения комплексных кадастровых работ | | | | |
| | X | Y | X | Y | | | |
| 1 | 2 | 3 | 4 | 5 | 6 | 7 | 8 |
| 1042 | — | — | 469 406,74 | 2 191 115,67 | — | — | — |
| 1044 | — | — | 469 415,66 | 2 191 133,29 | | | |
| 1045 | — | — | 469 369,60 | 2 191 155,48 | | | |
| 1040 | — | — | 469 360,03 | 2 191 137,31 | | | |
| 1042 | — | — | 469 406,74 | 2 191 115,67 | | | |

2. Сведения о частях границ уточняемого земельного участка с кадастровым номером 23:39:0104014:371 :

| Обозначение части границ | | Горизонтальное проложение (S), м | Описание прохождения части границ | Сведения о согласовании местоположения границ (согласовано/спорное) |
|--------------------------|-------|----------------------------------|-----------------------------------|---|
| от т. | до т. | | | |
| 1 | 2 | 3 | 4 | 5 |
| 1042 | 1044 | 19,75 | — | согласовано |

| 1 | 2 | 3 | 4 | 5 |
|------|------|-------|---|-------------|
| 1044 | 1045 | 51,13 | — | согласовано |
| 1045 | 1040 | 20,54 | | |
| 1040 | 1042 | 51,48 | | |

3. Сведения о характеристиках уточняемого земельного участка с кадастровым номером 23:39:0104014:371 :

| № п/п | Наименование характеристики земельного участка | Значение характеристики |
|-------|--|---|
| 1 | 2 | 3 |
| 1. | Адрес земельного участка | — |
| 1.1. | Сведения о местоположении земельного участка (при отсутствии адреса) в структурированном в соответствии с федеральной информационной адресной системой виде | Российская Федерация, Краснодарский край, Белореченский р-н, Рязанская ст-ца, Радужная ул, д 20 |
| 1.2. | Дополнительные сведения о местоположении земельного участка | — |
| 2. | Площадь земельного участка ± величина погрешности определения (вычисления) площади ($P \pm \Delta P$), м ² | 1 033 ± 11,00 |
| 3. | Формула, примененная для вычисления предельной погрешности определения площади земельного участка, с подставленными значениями и итоговые (вычисленные) значения | $3,5 * 0,10 * \sqrt{(1\ 033,00)} = 11$ |
| 4. | Площадь земельного участка согласно сведениям Единого государственного реестра недвижимости (Ркад), м ² | 1 000,00 |
| 5. | Оценка расхождения Р и Ркад ($P - P_{кад}$), м ² | 33 |
| 6. | Предельный минимальный и максимальный размеры земельного участка ($P_{мин}$ и $P_{макс}$), м ² | — — |
| 7. | Вид (виды) разрешенного использования | для ведения личного подсобного хозяйства и индивидуального жилищного строительства |
| 7.1. | Дополнительные сведения об использовании земельного участка | — |
| 8. | Кадастровый или иной государственный учетный номер (инвентарный) здания, сооружения, объекта незавершенного строительства, расположенного на земельном участке | — |
| 9. | Сведения о земельных участках (землях общего пользования, территории общего пользования), посредством которых обеспечивается доступ | — |
| 10. | Иные сведения | — |

4. Пояснения к сведениям об уточняемом земельном участке с кадастровым номером 23:39:0104014:371 :

| | |
|----|---|
| 1. | — |
|----|---|

1. Сведения о характерных точках границ уточняемого земельного участка с кадастровым номером 23:39:0104014:377 :
 Система координат МСК-23, зона 1 Зона № 1

| Обозначение характерных точек границ | Координаты, м | | | | Метод определения координат | Формулы, примененные для расчета средней квадратической погрешности определения координат характерных точек границ (Mt), с подставленными в такие формулы значениями и итоговые (вычисленные) значения Mt, м | Описание закрепления точки |
|--------------------------------------|--|---|--|--------------|-----------------------------|--|----------------------------|
| | содержатся в Едином государственном реестре недвижимости | | определены в результате выполнения комплексных кадастровых работ | | | | |
| | X | Y | X | Y | | | |
| 1 | 2 | 3 | 4 | 5 | 6 | 7 | 8 |
| 945 | — | — | 469 400,23 | 2 190 986,05 | — | — | — |
| 948 | — | — | 469 409,26 | 2 191 003,41 | | | |
| 949 | — | — | 469 365,36 | 2 191 025,11 | | | |
| 946 | — | — | 469 356,79 | 2 191 007,39 | | | |
| 945 | — | — | 469 400,23 | 2 190 986,05 | | | |
| 945 | — | — | 469 400,23 | 2 190 986,05 | | | |

2. Сведения о частях границ уточняемого земельного участка с кадастровым номером 23:39:0104014:377 :

| Обозначение части границ | | Горизонтальное проложение (S), м | Описание прохождения части границ | Сведения о согласовании местоположения границ (согласовано/спорное) |
|--------------------------|-------|----------------------------------|-----------------------------------|---|
| от т. | до т. | | | |
| 1 | 2 | 3 | 4 | 5 |
| 945 | 948 | 19,57 | — | согласовано |
| 948 | 949 | 48,97 | | |
| 949 | 946 | 19,68 | | |
| 946 | 945 | 48,40 | | |
| 946 | 945 | 48,40 | | |

3. Сведения о характеристиках уточняемого земельного участка с кадастровым номером 23:39:0104014:377 :

| № п/п | Наименование характеристики земельного участка | Значение характеристики |
|-------|---|---|
| 1 | 2 | 3 |
| 1. | Адрес земельного участка | — |
| 1.1. | Сведения о местоположении земельного участка (при отсутствии адреса) в структурированном в соответствии с федеральной информационной адресной системой виде | Российская Федерация, Краснодарский край, Белореченский р-н, Рязанская ст-ца, Центральная ул, д 4, кв.8 |
| 1.2. | Дополнительные сведения о местоположении земельного участка | — |

| 1 | 2 | 3 |
|------|--|--|
| 2. | Площадь земельного участка ± величина погрешности определения (вычисления) площади ($P \pm \Delta P$), м ² | 955 ± 11,00 |
| 3. | Формула, примененная для вычисления предельной погрешности определения площади земельного участка, с подставленными значениями и итоговые (вычисленные) значения | $3,5*0,10*\sqrt{(955,00)} = 11$ |
| 4. | Площадь земельного участка согласно сведениям Единого государственного реестра недвижимости (Ркад), м ² | 1 000,00 |
| 5. | Оценка расхождения Р и Ркад ($P - P_{кад}$), м ² | 45 |
| 6. | Предельный минимальный и максимальный размеры земельного участка (Рмин и Рмакс), м ² | — — |
| 7. | Вид (виды) разрешенного использования | для ведения личного подсобного хозяйства и индивидуального жилищного строительства |
| 7.1. | Дополнительные сведения об использовании земельного участка | — |
| 8. | Кадастровый или иной государственный учетный номер (инвентарный) здания, сооружения, объекта незавершенного строительства, расположенного на земельном участке | — |
| 9. | Сведения о земельных участках (землях общего пользования, территории общего пользования), посредством которых обеспечивается доступ | — |
| 10. | Иные сведения | — |

4. Пояснения к сведениям об уточняемом земельном участке с кадастровым номером 23:39:0104014:377 :

| | |
|----|---|
| 1. | — |
|----|---|

1. Сведения о характерных точках границ уточняемого земельного участка с кадастровым номером 23:39:0104014:381 :

Система координат МСК-23, зона 1 Зона № 1

| Обозначение характерных точек границ | Координаты, м | | | | Метод определения координат | Формулы, примененные для расчета средней квадратической погрешности определения координат характерных точек границ (Mt), с подставленными в такие формулы значениями и итоговые (вычисленные) значения Mt, м | Описание закрепления точки |
|--------------------------------------|--|---|--|--------------|-----------------------------|--|----------------------------|
| | содержатся в Едином государственном реестре недвижимости | | определены в результате выполнения комплексных кадастровых работ | | | | |
| | X | Y | X | Y | | | |
| 1 | 2 | 3 | 4 | 5 | 6 | 7 | 8 |
| 1028 | — | — | 469 379,09 | 2 191 061,79 | — | — | — |

| 1 | 2 | 3 | 4 | 5 | 6 | 7 | 8 |
|------|---|---|------------|--------------|---|---|---|
| 1030 | — | — | 469 388,01 | 2 191 079,40 | — | — | — |
| н 1 | — | — | 469 383,82 | 2 191 081,60 | | | |
| н 4 | — | — | 469 342,87 | 2 191 100,24 | | | |
| 1032 | — | — | 469 343,24 | 2 191 100,97 | | | |
| 1031 | — | — | 469 341,95 | 2 191 101,60 | | | |
| 1028 | — | — | 469 333,02 | 2 191 083,98 | | | |
| 1028 | — | — | 469 379,09 | 2 191 061,79 | | | |

2. Сведения о частях границ уточняемого земельного участка с кадастровым номером 23:39:0104014:381 :

| Обозначение части границ | | Горизонтальное проложение (S), м | Описание прохождения части границ | Сведения о согласовании местоположения границ (согласовано/спорное) |
|--------------------------|-------|----------------------------------|-----------------------------------|---|
| от т. | до т. | | | |
| 1 | 2 | 3 | 4 | 5 |
| 1028 | 1030 | 19,74 | — | согласовано |
| 1030 | н 1 | 4,73 | | |
| н 1 | н 4 | 44,99 | | |
| н 4 | 1032 | 0,82 | | |
| 1032 | 1031 | 1,44 | | |
| 1031 | 1028 | 19,75 | | |
| 1028 | 1028 | 51,14 | | |

3. Сведения о характеристиках уточняемого земельного участка с кадастровым номером 23:39:0104014:381 :

| № п/п | Наименование характеристики земельного участка | Значение характеристики |
|-------|--|---|
| 1 | 2 | 3 |
| 1. | Адрес земельного участка | — |
| 1.1. | Сведения о местоположении земельного участка (при отсутствии адреса) в структурированном в соответствии с федеральной информационной адресной системой виде | Российская Федерация, Краснодарский край, Белореченский р-н, Рязанская ст-ца, Радужная ул, д 14 |
| 1.2. | Дополнительные сведения о местоположении земельного участка | — |
| 2. | Площадь земельного участка ± величина погрешности определения (вычисления) площади ($P \pm \Delta P$), м ² | 995 ± 11,00 |
| 3. | Формула, примененная для вычисления предельной погрешности определения площади земельного участка, с подставленными значениями и итоговые (вычисленные) значения | $3,5*0,10*\sqrt{(995,00)} = 11$ |

| 1 | 2 | 3 |
|------|--|--|
| 4. | Площадь земельного участка согласно сведениям Единого государственного реестра недвижимости (Ркад), м ² | 1 000,00 |
| 5. | Оценка расхождения Р и Ркад (Р - Ркад), м ² | 5 |
| 6. | Предельный минимальный и максимальный размеры земельного участка (Рмин и Рмакс), м ² | — — |
| 7. | Вид (виды) разрешенного использования | для ведения личного подсобного хозяйства, обслуживания индивидуальных жилых домов, садоводства |
| 7.1. | Дополнительные сведения об использовании земельного участка | — |
| 8. | Кадастровый или иной государственный учетный номер (инвентарный) здания, сооружения, объекта незавершенного строительства, расположенного на земельном участке | — |
| 9. | Сведения о земельных участках (землях общего пользования, территории общего пользования), посредством которых обеспечивается доступ | — |
| 10. | Иные сведения | — |

4. Пояснения к сведениям об уточняемом земельном участке с кадастровым номером 23:39:0104014:381 :

1. —

1. Сведения о характерных точках границ уточняемого земельного участка с кадастровым номером 23:39:0104014:383 :
 Система координат МСК-23, зона 1 Зона № 1

| Обозначение характерных точек границ | Координаты, м | | | | Метод определения координат | Формулы, примененные для расчета средней квадратической погрешности определения координат характерных точек границ (Mt), с подставленными в такие формулы значениями и итоговые (вычисленные) значения Mt, м | Описание закрепления точки |
|--------------------------------------|--|---|--|--------------|-----------------------------|--|----------------------------|
| | содержатся в Едином государственном реестре недвижимости | | определены в результате выполнения комплексных кадастровых работ | | | | |
| | X | Y | X | Y | | | |
| 1 | 2 | 3 | 4 | 5 | 6 | 7 | 8 |
| 1026 | — | — | 469 370,17 | 2 191 044,17 | — | — | — |
| 1028 | — | — | 469 379,09 | 2 191 061,79 | | | |
| 1028 | — | — | 469 333,02 | 2 191 083,98 | | | |
| 1027 | — | — | 469 324,10 | 2 191 066,37 | | | |
| 1026 | — | — | 469 370,17 | 2 191 044,17 | | | |

2. Сведения о частях границ уточняемого земельного участка с кадастровым номером 23:39:0104014:383 :

| Обозначение части границ | | Горизонтальное проложение (S), м | Описание прохождения части границ | Сведения о согласовании местоположения границ (согласовано/спорное) |
|--------------------------|-------|----------------------------------|-----------------------------------|---|
| от т. | до т. | | | |
| 1 | 2 | 3 | 4 | 5 |
| 1026 | 1028 | 19,75 | — | согласовано |
| 1028 | 1028 | 51,14 | | |
| 1028 | 1027 | 19,74 | | |
| 1027 | 1026 | 51,14 | | |

3. Сведения о характеристиках уточняемого земельного участка с кадастровым номером 23:39:0104014:383 :

| № п/п | Наименование характеристики земельного участка | Значение характеристики |
|-------|--|---|
| 1 | 2 | 3 |
| 1. | Адрес земельного участка | — |
| 1.1. | Сведения о местоположении земельного участка (при отсутствии адреса) в структурированном в соответствии с федеральной информационной адресной системой виде | Российская Федерация, Краснодарский край, Белореченский р-н, Рязанская ст-ца, Радужная ул, д № 12 |
| 1.2. | Дополнительные сведения о местоположении земельного участка | — |
| 2. | Площадь земельного участка ± величина погрешности определения (вычисления) площади ($P \pm \Delta P$), м ² | 1 010 ± 11,00 |
| 3. | Формула, примененная для вычисления предельной погрешности определения площади земельного участка, с подставленными значениями и итоговые (вычисленные) значения | $3,5 * 0,10 * \sqrt{(1\ 010,00)} = 11$ |
| 4. | Площадь земельного участка согласно сведениям Единого государственного реестра недвижимости (Ркад), м ² | 1 000,00 |
| 5. | Оценка расхождения P и Ркад ($P - P_{кад}$), м ² | 10 |
| 6. | Предельный минимальный и максимальный размеры земельного участка (Рмин и Рмакс), м ² | — — |
| 7. | Вид (виды) разрешенного использования | для ведения личного подсобного хозяйства, обслуживания индивидуальных жилых домов, садоводства |
| 7.1. | Дополнительные сведения об использовании земельного участка | — |
| 8. | Кадастровый или иной государственный учетный номер (инвентарный) здания, сооружения, объекта незавершенного строительства, расположенного на земельном участке | — |

| | | |
|-----|---|---|
| 1 | 2 | 3 |
| 9. | Сведения о земельных участках (землях общего пользования, территории общего пользования), посредством которых обеспечивается доступ | — |
| 10. | Иные сведения | — |

4. Пояснения к сведениям об уточняемом земельном участке с кадастровым номером 23:39:0104014:383 :

| | |
|----|---|
| 1. | — |
|----|---|

1. Сведения о характерных точках границ уточняемого земельного участка с кадастровым номером 23:39:0104014:384 : Система координат МСК-23, зона 1 Зона № 1

| Обозначение характерных точек границ | Координаты, м | | | | Метод определения координат | Формулы, примененные для расчета средней квадратической погрешности определения координат характерных точек границ (Mt), с подставленными в такие формулы значениями и итоговые (вычисленные) значения Mt, м | Описание закрепления точки |
|--------------------------------------|--|---|--|--------------|-----------------------------|--|----------------------------|
| | содержатся в Едином государственном реестре недвижимости | | определены в результате выполнения комплексных кадастровых работ | | | | |
| | X | Y | X | Y | | | |
| 1 | 2 | 3 | 4 | 5 | 6 | 7 | 8 |
| 660 | — | — | 469 595,17 | 2 190 840,53 | — | — | — |
| 70 | — | — | 469 606,26 | 2 190 862,09 | | | |
| 662 | — | — | 469 557,25 | 2 190 884,80 | | | |
| 663 | — | — | 469 542,06 | 2 190 856,01 | | | |
| 660 | — | — | 469 595,17 | 2 190 840,53 | | | |

2. Сведения о частях границ уточняемого земельного участка с кадастровым номером 23:39:0104014:384 :

| Обозначение части границ | | Горизонтальное проложение (S), м | Описание прохождения части границ | Сведения о согласовании местоположения границ (согласовано/спорное) |
|--------------------------|-------|----------------------------------|-----------------------------------|---|
| от т. | до т. | | | |
| 1 | 2 | 3 | 4 | 5 |
| 660 | 70 | 24,25 | — | согласовано |
| 70 | 662 | 54,02 | | |
| 662 | 663 | 32,55 | | |
| 663 | 660 | 55,32 | | |

3. Сведения о характеристиках уточняемого земельного участка с кадастровым номером 23:39:0104014:384 :

| № п/п | Наименование характеристики земельного участка | Значение характеристики |
|-------|--|-------------------------|
| 1 | 2 | 3 |
| 1 | 2 | 3 |

| 1 | 2 | 3 |
|---|--|---|
| 1. | Адрес земельного участка | — |
| 1.1. | Сведения о местоположении земельного участка (при отсутствии адреса) в структурированном в соответствии с федеральной информационной адресной системой виде | Российская Федерация, Краснодарский край, Белореченский р-н, Рязанская ст-ца, Новая ул, 2, кв.1 |
| 1.2. | Дополнительные сведения о местоположении земельного участка | — |
| 2. | Площадь земельного участка ± величина погрешности определения (вычисления) площади ($P \pm \Delta P$), м ² | 1 536 ± 14,00 |
| 3. | Формула, примененная для вычисления предельной погрешности определения площади земельного участка, с подставленными значениями и итоговые (вычисленные) значения | $3,5*0,10*\sqrt{(1\ 536,00)} = 14$ |
| 4. | Площадь земельного участка согласно сведениям Единого государственного реестра недвижимости (Ркад), м ² | 1 000,00 |
| 5. | Оценка расхождения P и Ркад ($P - P_{кад}$), м ² | 536 |
| 6. | Предельный минимальный и максимальный размеры земельного участка ($P_{мин}$ и $P_{макс}$), м ² | — — |
| 7. | Вид (виды) разрешенного использования | для ведения личного подсобного хозяйства, обслуживания индивидуальных жилых домов, садоводства |
| 7.1. | Дополнительные сведения об использовании земельного участка | — |
| 8. | Кадастровый или иной государственный учетный номер (инвентарный) здания, сооружения, объекта незавершенного строительства, расположенного на земельном участке | — |
| 9. | Сведения о земельных участках (землях общего пользования, территории общего пользования), посредством которых обеспечивается доступ | — |
| 10. | Иные сведения | — |
| 4. Пояснения к сведениям об уточняемом земельном участке с кадастровым номером | | 23:39:0104014:384 : |
| 1. | — | — |

1. Сведения о характерных точках границ уточняемого земельного участка с кадастровым номером 23:39:0104014:388 :
 Система координат МСК-23, зона 1 Зона № 1

| Обозначение характерных точек границ | Координаты, м | | | | Метод определения координат | Формулы, примененные для расчета средней квадратической погрешности определения координат характерных точек границ (Mt), с подставленными в такие формулы значениями и итоговые (вычисленные) значения Mt, м | Описание закрепления точки | |
|--------------------------------------|--|---|--|--------------|-----------------------------|--|-----------------------------|-----------------------------|
| | содержатся в Едином государственном реестре недвижимости | | определены в результате выполнения комплексных кадастровых работ | | | | | |
| | X | Y | X | Y | | | | |
| 1 | 2 | 3 | 4 | 5 | 6 | 7 | 8 | |
| 2 | — | — | 469 654,34 | 2 190 953,14 | — | — | долговременный межевой знак | |
| 664 | — | — | 469 663,95 | 2 190 971,91 | | | — | |
| 665 | — | — | 469 599,65 | 2 191 007,26 | | | | |
| 666 | — | — | 469 587,85 | 2 190 983,32 | | | | |
| 10 | — | — | 469 589,73 | 2 190 982,57 | | | — | — |
| 9 | — | — | 469 617,81 | 2 190 970,09 | | | | |
| 8 | — | — | 469 618,53 | 2 190 971,42 | | | | |
| 7 | — | — | 469 633,10 | 2 190 963,63 | | | | |
| 6 | — | — | 469 632,87 | 2 190 963,18 | | | | |
| 5 | — | — | 469 643,48 | 2 190 957,69 | | | | |
| 4 | — | — | 469 643,90 | 2 190 958,49 | | | | |
| 3 | — | — | 469 651,02 | 2 190 954,84 | | | | |
| 2 | — | — | 469 654,34 | 2 190 953,14 | | | — | долговременный межевой знак |

2. Сведения о частях границ уточняемого земельного участка с кадастровым номером 23:39:0104014:388 :

| Обозначение части границ | | Горизонтальное проложение (S), м | Описание прохождения части границ | Сведения о согласовании местоположения границ (согласовано/спорное) |
|--------------------------|-------|----------------------------------|-----------------------------------|---|
| от т. | до т. | | | |
| 1 | 2 | 3 | 4 | 5 |
| 2 | 664 | 21,09 | — | согласовано |
| 664 | 665 | 73,38 | | |
| 665 | 666 | 26,69 | | |
| 666 | 10 | 2,02 | | |
| 10 | 9 | 30,73 | | |
| 9 | 8 | 1,51 | | |
| 8 | 7 | 16,52 | | |
| 7 | 6 | 0,51 | | |
| 6 | 5 | 11,95 | | |
| 5 | 4 | 0,90 | | |
| 4 | 3 | 8,00 | | |
| 3 | 2 | 3,73 | | |

3. Сведения о характеристиках уточняемого земельного участка с кадастровым номером 23:39:0104014:388 :

| № п/п | Наименование характеристики земельного участка | Значение характеристики |
|-------|--|---|
| 1 | 2 | 3 |
| 1. | Адрес земельного участка | — |
| 1.1. | Сведения о местоположении земельного участка (при отсутствии адреса) в структурированном в соответствии с федеральной информационной адресной системой виде | Российская Федерация, Краснодарский край, Белореченский р-н, Рязанская ст-ца, Новая ул, 8, кв.2 |
| 1.2. | Дополнительные сведения о местоположении земельного участка | — |
| 2. | Площадь земельного участка ± величина погрешности определения (вычисления) площади ($P \pm \Delta P$), м ² | 1 716 ± 14,00 |
| 3. | Формула, примененная для вычисления предельной погрешности определения площади земельного участка, с подставленными значениями и итоговые (вычисленные) значения | $3,5*0,10*\sqrt{(1\ 716,00)} = 14$ |
| 4. | Площадь земельного участка согласно сведениям Единого государственного реестра недвижимости (Ркад), м ² | 1 900,00 |
| 5. | Оценка расхождения P и Ркад ($P - P_{кад}$), м ² | 184 |

| 1 | 2 | 3 |
|------|--|--|
| 6. | Предельный минимальный и максимальный размеры земельного участка (Рмин и Рмакс), м ² | — — |
| 7. | Вид (виды) разрешенного использования | для ведения личного подсобного хозяйства, обслуживания индивидуальных жилых домов, садоводства |
| 7.1. | Дополнительные сведения об использовании земельного участка | — |
| 8. | Кадастровый или иной государственный учетный номер (инвентарный) здания, сооружения, объекта незавершенного строительства, расположенного на земельном участке | — |
| 9. | Сведения о земельных участках (землях общего пользования, территории общего пользования), посредством которых обеспечивается доступ | — |
| 10. | Иные сведения | — |

4. Пояснения к сведениям об уточняемом земельном участке с кадастровым номером 23:39:0104014:388 :

| | |
|----|---|
| 1. | — |
|----|---|

1. Сведения о характерных точках границ уточняемого земельного участка с кадастровым номером 23:39:0104014:392 :

Система координат МСК-23, зона 1 Зона № 1

| Обозначение характерных точек границ | Координаты, м | | | | Метод определения координат | Формулы, примененные для расчета средней квадратической погрешности определения координат характерных точек границ (Mt), с подставленными в такие формулы значениями и итоговые (вычисленные) значения Mt, м | Описание закрепления точки |
|--------------------------------------|--|---|--|--------------|-----------------------------|--|----------------------------|
| | содержатся в Едином государственном реестре недвижимости | | определены в результате выполнения комплексных кадастровых работ | | | | |
| | X | Y | X | Y | | | |
| 1 | 2 | 3 | 4 | 5 | 6 | 7 | 8 |
| 957 | — | — | 469 490,70 | 2 191 051,42 | — | — | — |
| 959 | — | — | 469 499,25 | 2 191 071,41 | | | |
| 961 | — | — | 469 454,63 | 2 191 093,26 | | | |
| 958 | — | — | 469 445,06 | 2 191 073,55 | | | |
| 957 | — | — | 469 490,70 | 2 191 051,42 | | | |

2. Сведения о частях границ уточняемого земельного участка с кадастровым номером 23:39:0104014:392 :

| Обозначение части границ | | Горизонтальное проложение (S), м | Описание прохождения части границ | Сведения о согласовании местоположения границ (согласовано/спорное) |
|--------------------------|-------|----------------------------------|-----------------------------------|---|
| от т. | до т. | | | |
| | | | | |

| 1 | 2 | 3 | 4 | 5 |
|-----|-----|-------|---|-------------|
| 957 | 959 | 21,74 | — | согласовано |
| 959 | 961 | 49,68 | | |
| 961 | 958 | 21,91 | | |
| 958 | 957 | 50,72 | | |

3. Сведения о характеристиках уточняемого земельного участка с кадастровым номером 23:39:0104014:392 :

| № п/п | Наименование характеристики земельного участка | Значение характеристики |
|-------|--|--|
| 1 | 2 | 3 |
| 1. | Адрес земельного участка | — |
| 1.1. | Сведения о местоположении земельного участка (при отсутствии адреса) в структурированном в соответствии с федеральной информационной адресной системой виде | Российская Федерация, Краснодарский край, Белореченский р-н, Рязанская ст-ца, Космонавтов ул, 4, кв.10 |
| 1.2. | Дополнительные сведения о местоположении земельного участка | — |
| 2. | Площадь земельного участка ± величина погрешности определения (вычисления) площади ($P \pm \Delta P$), м ² | 1 095 ± 12,00 |
| 3. | Формула, примененная для вычисления предельной погрешности определения площади земельного участка, с подставленными значениями и итоговые (вычисленные) значения | $3,5*0,10*\sqrt{(1\ 095,00)} = 12$ |
| 4. | Площадь земельного участка согласно сведениям Единого государственного реестра недвижимости (Ркад), м ² | 1 000,00 |
| 5. | Оценка расхождения Р и Ркад ($P - P_{кад}$), м ² | 95 |
| 6. | Предельный минимальный и максимальный размеры земельного участка (Рмин и Рмакс), м ² | — — |
| 7. | Вид (виды) разрешенного использования | для ведения личного подсобного хозяйства, обслуживания индивидуальных жилых домов, садоводства |
| 7.1. | Дополнительные сведения об использовании земельного участка | — |
| 8. | Кадастровый или иной государственный учетный номер (инвентарный) здания, сооружения, объекта незавершенного строительства, расположенного на земельном участке | — |
| 9. | Сведения о земельных участках (землях общего пользования, территории общего пользования), посредством которых обеспечивается доступ | — |
| 10. | Иные сведения | — |

4. Пояснения к сведениям об уточняемом земельном участке с кадастровым номером 23:39:0104014:392 :

| | |
|----|---|
| 1. | — |
|----|---|

1. Сведения о характерных точках границ уточняемого земельного участка с кадастровым номером 23:39:0104013:98 :
 Система координат МСК-23, зона 1 Зона № 1

| Обозначение характерных точек границ | Координаты, м | | | | Метод определения координат | Формулы, примененные для расчета средней квадратической погрешности определения координат характерных точек границ (Mt), с подставленными в такие формулы значениями и итоговые (вычисленные) значения Mt, м | Описание закрепления точки |
|--------------------------------------|--|---|--|--------------|-----------------------------|--|-----------------------------|
| | содержатся в Едином государственном реестре недвижимости | | определены в результате выполнения комплексных кадастровых работ | | | | |
| | X | Y | X | Y | | | |
| 1 | 2 | 3 | 4 | 5 | 6 | 7 | 8 |
| 703 | — | — | 469 729,36 | 2 191 096,42 | — | — | Долговременный межевой знак |
| 701 | — | — | 469 737,58 | 2 191 112,31 | | | |
| 418 | — | — | 469 711,84 | 2 191 126,72 | | | |
| 417 | — | — | 469 712,97 | 2 191 128,84 | | | |
| 416 | — | — | 469 706,18 | 2 191 132,64 | | | |
| 415 | — | — | 469 705,02 | 2 191 130,54 | | | |
| 414 | — | — | 469 669,07 | 2 191 150,04 | | | |
| 704 | — | — | 469 661,66 | 2 191 134,61 | | | |
| 703 | — | — | 469 729,36 | 2 191 096,42 | | | |

2. Сведения о частях границ уточняемого земельного участка с кадастровым номером 23:39:0104013:98 :

| Обозначение части границ | | Горизонтальное проложение (S), м | Описание прохождения части границ | Сведения о согласовании местоположения границ (согласовано/спорное) |
|--------------------------|-------|----------------------------------|-----------------------------------|---|
| от т. | до т. | | | |
| 1 | 2 | 3 | 4 | 5 |
| 703 | 701 | 17,89 | — | согласовано |
| 701 | 418 | 29,50 | | |
| 418 | 417 | 2,40 | | |
| 417 | 416 | 7,78 | | |
| 416 | 415 | 2,40 | | |

| 1 | 2 | 3 | 4 | 5 |
|-----|-----|-------|---|-------------|
| 415 | 414 | 40,90 | — | согласовано |
| 414 | 704 | 17,12 | | |
| 704 | 703 | 77,73 | | |

3. Сведения о характеристиках уточняемого земельного участка с кадастровым номером 23:39:0104013:98 :

| № п/п | Наименование характеристики земельного участка | Значение характеристики |
|-------|--|---|
| 1 | 2 | 3 |
| 1. | Адрес земельного участка | — |
| 1.1. | Сведения о местоположении земельного участка (при отсутствии адреса) в структурированном в соответствии с федеральной информационной адресной системой виде | |
| 1.2. | Дополнительные сведения о местоположении земельного участка | Местоположение установлено относительно ориентира, расположенного в границах участка. Почтовый адрес ориентира: Краснодарский край, Белореченский район, с/п Рязанское, ст. Рязанская, ул. Новая, № 18, квартира № 1. |
| 2. | Площадь земельного участка ± величина погрешности определения (вычисления) площади ($P \pm \Delta P$), м ² | 1 392 ± 13,00 |
| 3. | Формула, примененная для вычисления предельной погрешности определения площади земельного участка, с подставленными значениями и итоговые (вычисленные) значения | $3,5 * 0,10 * \sqrt{(1\ 392,00)} = 13$ |
| 4. | Площадь земельного участка согласно сведениям Единого государственного реестра недвижимости (Ркад), м ² | 1 400,00 |
| 5. | Оценка расхождения Р и Ркад ($P - P_{кад}$), м ² | 8 |
| 6. | Предельный минимальный и максимальный размеры земельного участка (Рмин и Рмакс), м ² | — — |
| 7. | Вид (виды) разрешенного использования | ИЖС |
| 7.1. | Дополнительные сведения об использовании земельного участка | — |
| 8. | Кадастровый или иной государственный учетный номер (инвентарный) здания, сооружения, объекта незавершенного строительства, расположенного на земельном участке | — |
| 9. | Сведения о земельных участках (землях общего пользования, территории общего пользования), посредством которых обеспечивается доступ | — |
| 10. | Иные сведения | — |

4. Пояснения к сведениям об уточняемом земельном участке с кадастровым номером 23:39:0104013:98 :

| | |
|----|---|
| 1. | — |
|----|---|

1. Сведения о характерных точках границ уточняемого земельного участка с кадастровым номером 23:39:0104014:253 :
 Система координат МСК-23, зона 1 Зона № 1

| Обозначение характерных точек границ | Координаты, м | | | | Метод определения координат | Формулы, примененные для расчета средней квадратической погрешности определения координат характерных точек границ (Mt), с подставленными в такие формулы значениями и итоговые (вычисленные) значения Mt, м | Описание закрепления точки |
|--------------------------------------|--|---|--|--------------|-----------------------------|--|----------------------------|
| | содержатся в Едином государственном реестре недвижимости | | определены в результате выполнения комплексных кадастровых работ | | | | |
| | X | Y | X | Y | | | |
| 1 | 2 | 3 | 4 | 5 | 6 | 7 | 8 |
| 866 | — | — | 469 736,75 | 2 191 285,19 | — | — | — |
| 736 | — | — | 469 744,22 | 2 191 299,32 | | | |
| 867 | — | — | 469 692,44 | 2 191 325,89 | | | |
| 865 | — | — | 469 685,10 | 2 191 311,16 | | | |
| 866 | — | — | 469 736,75 | 2 191 285,19 | | | |

2. Сведения о частях границ уточняемого земельного участка с кадастровым номером 23:39:0104014:253 :

| Обозначение части границ | | Горизонтальное проложение (S), м | Описание прохождения части границ | Сведения о согласовании местоположения границ (согласовано/спорное) |
|--------------------------|-------|----------------------------------|-----------------------------------|---|
| от т. | до т. | | | |
| 1 | 2 | 3 | 4 | 5 |
| 866 | 736 | 15,98 | — | согласовано |
| 736 | 867 | 58,20 | | |
| 867 | 865 | 16,46 | | |
| 865 | 866 | 57,81 | | |

3. Сведения о характеристиках уточняемого земельного участка с кадастровым номером 23:39:0104014:253 :

| № п/п | Наименование характеристики земельного участка | Значение характеристики |
|-------|---|---|
| 1 | 2 | 3 |
| 1. | Адрес земельного участка | Российская Федерация, Краснодарский край, Белореченский р-н, Рязанская ст-ца, Весенняя ул, д 42, Краснодарский край, р-н Белореченский, ст-ца Рязанская, ул. Весенняя, 42 |
| 1.1. | Сведения о местоположении земельного участка (при отсутствии адреса) в структурированном в соответствии с федеральной информационной адресной системой виде | — |
| 1.2. | Дополнительные сведения о местоположении земельного участка | — |

| 1 | 2 | 3 |
|--|--|--|
| 2. | Площадь земельного участка ± величина погрешности определения (вычисления) площади ($P \pm \Delta P$), м ² | 941 ± 11,00 |
| 3. | Формула, примененная для вычисления предельной погрешности определения площади земельного участка, с подставленными значениями и итоговые (вычисленные) значения | $3,5*0,10*\sqrt{(941,00)} = 11$ |
| 4. | Площадь земельного участка согласно сведениям Единого государственного реестра недвижимости (Ркад), м ² | 1 000,00 |
| 5. | Оценка расхождения Р и Ркад ($P - P_{кад}$), м ² | 59 |
| 6. | Предельный минимальный и максимальный размеры земельного участка (Рмин и Рмакс), м ² | — — |
| 7. | Вид (виды) разрешенного использования | для ведения личного подсобного хозяйства, обслуживания индивидуальных жилых домов, садоводства |
| 7.1. | Дополнительные сведения об использовании земельного участка | — |
| 8. | Кадастровый или иной государственный учетный номер (инвентарный) здания, сооружения, объекта незавершенного строительства, расположенного на земельном участке | — |
| 9. | Сведения о земельных участках (землях общего пользования, территории общего пользования), посредством которых обеспечивается доступ | — |
| 10. | Иные сведения | — |
| 4. Пояснения к сведениям об уточняемом земельном участке с кадастровым номером <u>23:39:0104014:253</u> : | | |
| 1. | — | |

Сведения об образуемых земельных участках

1. Сведения о характерных точках границ образуемого земельного участка _____ :

_____ обозначение земельного участка

Система координат _____

Зона № _____

| Обозначение характерных точек границ | Координаты, м | | Метод определения координат | Формулы, примененные для расчета средней квадратической погрешности определения координат характерных точек границ (Mt), с подставленными в такие формулы значениями и итоговые (вычисленные) значения Mt, м | Описание закрепления точки |
|--------------------------------------|---------------|---|-----------------------------|--|----------------------------|
| | X | Y | | | |
| 1 | 2 | 3 | 4 | 5 | 6 |

2. Сведения о частях границ образуемого земельного участка _____ :

_____ обозначение земельного участка

| Обозначение части границ | | Горизонтальное проложение (S), м | Описание прохождения части границ | Сведения о согласовании местоположения границ (согласовано/спорное) |
|--------------------------|-------|----------------------------------|-----------------------------------|---|
| от т. | до т. | | | |
| 1 | 2 | 3 | 4 | 5 |

3. Сведения о характеристиках образуемого земельного участка _____ :

_____ обозначение земельного участка

| № п/п | Наименование характеристики земельного участка | Значение характеристики |
|-------|---|-------------------------|
| 1 | 2 | 3 |
| 1. | Адрес земельного участка | |
| 1.1. | Сведения о местоположении земельного участка (при отсутствии адреса) в структурированном в соответствии с федеральной информационной адресной системой виде | |
| 1.2. | Дополнительные сведения о местоположении земельного участка | |
| 2. | Категория земель | |
| 3. | Вид (виды) разрешенного использования | |
| 3.1. | Дополнительные сведения об использовании земельного участка | |
| 4. | Реестровый номер границ территориальной зоны или в случае отсутствия такого реестрового номера ее индивидуальное обозначение (вид, тип, номер, индекс) | |
| 5. | Площадь земельного участка ± величина погрешности определения (вычисления) площади ($P \pm \Delta P$), м ² | |

Сведения об уточняемых земельных участках, необходимые для исправления реестровых ошибок в сведениях о местоположении их границ

1. Сведения о характерных точках границ уточняемого земельного участка с кадастровым номером 23:39:0104014:1 :
 Система координат МСК-23, зона 1 Зона № 1

| Обозначение характерных точек границ | Координаты, м | | | | Метод определения координат | Формулы, примененные для расчета средней квадратической погрешности определения координат характерных точек границ (Mt), с подставленными в такие формулы значениями и итоговые (вычисленные) значения Mt, м | Описание закрепления точки |
|--------------------------------------|--|--------------|--|--------------|-----------------------------|--|----------------------------|
| | содержатся в Едином государственном реестре недвижимости | | определены в результате выполнения комплексных кадастровых работ | | | | |
| | X | Y | X | Y | | | |
| 1 | 2 | 3 | 4 | 5 | 6 | 7 | 8 |
| 672 | — | — | 469 622,74 | 2 190 894,63 | — | — | — |
| 673 | — | — | 469 631,91 | 2 190 912,17 | | | |
| 50 | 469 589,13 | 2 190 934,74 | 469 589,13 | 2 190 934,74 | | | |
| 51 | 469 586,78 | 2 190 930,32 | 469 586,78 | 2 190 930,32 | | | |
| 52 | 469 572,23 | 2 190 937,05 | 469 572,23 | 2 190 937,05 | | | |
| 53 | 469 565,72 | 2 190 924,71 | 469 565,72 | 2 190 924,71 | | | |
| 54 | 469 623,21 | 2 190 894,38 | — | — | | | |
| 49 | 469 632,44 | 2 190 911,89 | — | — | | | |
| 672 | — | — | 469 622,74 | 2 190 894,63 | | | |
| | | | | | | | |

2. Сведения о частях границ уточняемого земельного участка с кадастровым номером 23:39:0104014:1 :

| Обозначение части границ | | Горизонтальное проложение (S), м | Описание прохождения части границ | Сведения о согласовании местоположения границ (согласовано/спорное) |
|--------------------------|-------|----------------------------------|-----------------------------------|---|
| от т. | до т. | | | |
| 1 | 2 | 3 | 4 | 5 |
| 672 | 673 | 19,79 | — | согласовано |
| 673 | 50 | 48,37 | | |
| 50 | 51 | 5,01 | | |
| 51 | 52 | 16,03 | | |
| 52 | 53 | 13,95 | | |
| 53 | 672 | 64,47 | | |

3. Сведения о характеристиках уточняемого земельного участка с кадастровым номером 23:39:0104014:1 :

| № п/п | Наименование характеристики | Значение характеристики |
|-------|-----------------------------|-------------------------|
| 1 | 2 | 3 |
| | | |

| 1 | 2 | 3 |
|---|--|---|
| 1. | Адрес земельного участка | — |
| 1.1. | Сведения о местоположении земельного участка (при отсутствии адреса) в структурированном в соответствии с федеральной информационной адресной системой виде | Российская Федерация, Краснодарский край, Белореченский р-н, Рязанская ст-ца, Новая ул, д. 6, 2 |
| 1.2. | Дополнительные сведения о местоположении земельного участка | — |
| 2. | Площадь земельного участка ± величина погрешности определения (вычисления) площади ($P \pm \Delta P$), м ² | 1 188 ± 12,00 |
| 3. | Формула, примененная для вычисления предельной погрешности определения площади земельного участка, с подставленными значениями и итоговые (вычисленные) значения | $3,5 * 0,10 * \sqrt{(1\ 188,00)} = 12$ |
| 4. | Площадь земельного участка согласно сведениям Единого государственного реестра недвижимости (Ркад), м ² | 1 200,00 |
| 5. | Оценка расхождения P и Ркад ($P - P_{кад}$), м ² | 12 |
| 6. | Предельный минимальный и максимальный размеры земельного участка (Рмин и Рмакс), м ² | Рмин = — Рмакс = — |
| 7. | Кадастровый или иной государственный учетный номер (инвентарный) здания, сооружения, объекта незавершенного строительства, расположенного на земельном участке | — |
| 8. | Вид (виды) разрешенного использования | для ИЖС |
| 8.1. | Дополнительные сведения об использовании земельного участка | — |
| 9. | Сведения о земельных участках (землях общего пользования, территории общего пользования), посредством которых обеспечивается доступ | — |
| 10. | Иные сведения | — |
| 4. Пояснения к сведениям об уточняемом земельном участке с кадастровым номером | | 23:39:0104014:1 |
| 1. | — | — |

1. Сведения о характерных точках границ уточняемого земельного участка с кадастровым номером 23:39:0104014:137 :
 Система координат МСК-23, зона 1 Зона № 1

| Обозначение характерных точек границ | Координаты, м | | | | Метод определения координат | Формулы, примененные для расчета средней квадратической погрешности определения координат характерных точек границ (Mt), с подставленными в такие формулы значениями и итоговые (вычисленные) значения Mt, м | Описание закрепления точки |
|--------------------------------------|--|--------------|--|--------------|-----------------------------|--|----------------------------|
| | содержатся в Едином государственном реестре недвижимости | | определены в результате выполнения комплексных кадастровых работ | | | | |
| | X | Y | X | Y | | | |
| 1 | 2 | 3 | 4 | 5 | 6 | 7 | 8 |
| 676 | — | — | 469 683,45 | 2 191 008,97 | — | — | — |
| 354 | 469 687,21 | 2 191 016,76 | 469 687,21 | 2 191 016,76 | | | |
| 355 | 469 684,11 | 2 191 018,40 | 469 684,11 | 2 191 018,40 | | | |
| 356 | 469 682,81 | 2 191 015,89 | 469 682,81 | 2 191 015,89 | | | |
| 357 | 469 669,55 | 2 191 022,90 | 469 669,55 | 2 191 022,90 | | | |
| 358 | 469 674,03 | 2 191 031,54 | 469 674,03 | 2 191 031,54 | | | |
| 359 | 469 643,05 | 2 191 046,39 | 469 643,05 | 2 191 046,39 | | | |
| 360 | 469 647,34 | 2 191 055,36 | 469 647,34 | 2 191 055,36 | | | |
| 361 | 469 619,76 | 2 191 068,58 | — | — | | | |
| 362 | 469 610,50 | 2 191 049,22 | — | — | | | |
| 363 | 469 616,36 | 2 191 046,33 | — | — | | | |
| 364 | 469 662,02 | 2 191 023,79 | — | — | | | |
| 365 | 469 660,87 | 2 191 021,54 | — | — | | | |

Долговременный межевой знак

0,10

| 1 | 2 | 3 | 4 | 5 | 6 | 7 | 8 |
|------|------------|--------------|------------|--------------|---|------|-----------------------------|
| 366 | 469 682,74 | 2 191 009,96 | — | — | — | — | Долговременный межевой знак |
| 367 | 469 683,48 | 2 191 009,57 | — | — | | 0,10 | |
| 681 | — | — | 469 647,59 | 2 191 055,89 | | — | — |
| н 16 | — | — | 469 627,25 | 2 191 065,87 | | | |
| 680 | — | — | 469 616,36 | 2 191 044,51 | | | |
| 679 | — | — | 469 646,46 | 2 191 028,68 | | | |
| 678 | — | — | 469 647,46 | 2 191 030,52 | | | |
| 678 | — | — | 469 648,82 | 2 191 029,78 | | | |
| 677 | — | — | 469 661,43 | 2 191 022,97 | | | |
| 677 | — | — | 469 660,33 | 2 191 020,82 | | | |
| 676 | — | — | 469 683,45 | 2 191 008,97 | | | |

2. Сведения о частях границ уточняемого земельного участка с кадастровым номером 23:39:0104014:137 :

| Обозначение части границ | | Горизонтальное проложение (S), м | Описание прохождения части границ | Сведения о согласовании местоположения границ (согласовано/спорное) |
|--------------------------|-------|----------------------------------|-----------------------------------|---|
| от т. | до т. | | | |
| 1 | 2 | 3 | 4 | 5 |
| 676 | 354 | 8,65 | — | согласовано |
| 354 | 355 | 3,51 | | |
| 355 | 356 | 2,83 | | |
| 356 | 357 | 15,00 | | |
| 357 | 358 | 9,73 | | |
| 358 | 359 | 34,36 | | |
| 359 | 360 | 9,94 | | |
| 360 | 681 | 0,59 | | |
| 681 | н 16 | 22,66 | | |
| н 16 | 680 | 23,98 | | |
| 680 | 679 | 34,01 | | |
| 679 | 678 | 2,09 | | |
| 678 | 678 | 1,55 | | |
| 678 | 677 | 14,33 | | |
| 677 | 677 | 2,42 | | |
| 677 | 676 | 25,98 | | |

3. Сведения о характеристиках уточняемого земельного участка с кадастровым номером _____ **23:39:0104014:137** _____ :

| № п/п | Наименование характеристики | Значение характеристики |
|-------|--|--|
| 1 | 2 | 3 |
| 1. | Адрес земельного участка | — |
| 1.1. | Сведения о местоположении земельного участка (при отсутствии адреса) в структурированном в соответствии с федеральной информационной адресной системой виде | Российская Федерация, Краснодарский край, Белореченский р-н, Рязанская ст-ца, Новая ул, 12/3 |
| 1.2. | Дополнительные сведения о местоположении земельного участка | — |
| 2. | Площадь земельного участка ± величина погрешности определения (вычисления) площади ($P \pm \Delta P$), м ² | 1 153 ± 12,00 |
| 3. | Формула, примененная для вычисления предельной погрешности определения площади земельного участка, с подставленными значениями и итоговые (вычисленные) значения | $3,5*0,10*\sqrt{(1\ 153,00)} = 12$ |
| 4. | Площадь земельного участка согласно сведениям Единого государственного реестра недвижимости (Ркад), м ² | 1 200,00 |
| 5. | Оценка расхождения Р и Ркад ($P - P_{кад}$), м ² | 47 |
| 6. | Предельный минимальный и максимальный размеры земельного участка (Рмин и Рмакс), м ² | Рмин = — Рмакс = — |
| 7. | Кадастровый или иной государственный учетный номер (инвентарный) здания, сооружения, объекта незавершенного строительства, расположенного на земельном участке | — |
| 8. | Вид (виды) разрешенного использования | для ведения личного подсобного хозяйства, обслуживания индивидуальных жилых домов, садоводства |
| 8.1. | Дополнительные сведения об использовании земельного участка | — |
| 9. | Сведения о земельных участках (землях общего пользования, территории общего пользования), посредством которых обеспечивается доступ | — |
| 10. | Иные сведения | — |

4. Пояснения к сведениям об уточняемом земельном участке с кадастровым номером _____ **23:39:0104014:137** _____ :

| | |
|----|---|
| 1. | — |
|----|---|

1. Сведения о характерных точках границ уточняемого земельного участка с кадастровым номером 23:39:0104014:180 :
 Система координат МСК-23, зона 1 Зона № 1

| Обозначение характерных точек границ | Координаты, м | | | | Метод определения координат | Формулы, примененные для расчета средней квадратической погрешности определения координат характерных точек границ (Mt), с подставленными в такие формулы значениями и итоговые (вычисленные) значения Mt, м | Описание закрепления точки |
|--------------------------------------|--|--------------|--|--------------|-----------------------------|--|----------------------------|
| | содержатся в Едином государственном реестре недвижимости | | определены в результате выполнения комплексных кадастровых работ | | | | |
| | X | Y | X | Y | | | |
| 1 | 2 | 3 | 4 | 5 | 6 | 7 | 8 |
| 1 | 469 392,05 | 2 191 080,02 | — | — | — | 0,10 | временный межевой знак |
| 2 | 469 382,73 | 2 191 061,75 | — | — | | — | |
| 3 | 469 428,29 | 2 191 043,29 | — | — | | 0,10 | |
| 4 | 469 437,73 | 2 191 061,17 | — | — | | — | |
| 954 | — | — | 469 427,16 | 2 191 038,48 | — | — | — |
| 955 | — | — | 469 436,11 | 2 191 056,01 | | | |
| 956 | — | — | 469 391,58 | 2 191 078,16 | | | |
| 954 | — | — | 469 382,75 | 2 191 060,68 | | | |
| 1 | 469 392,05 | 2 191 080,02 | — | — | — | 0,10 | временный межевой знак |

2. Сведения о частях границ уточняемого земельного участка с кадастровым номером 23:39:0104014:180 :

| Обозначение части границ | | Горизонтальное проложение (S), м | Описание прохождения части границ | Сведения о согласовании местоположения границ (согласовано/спорное) |
|--------------------------|-------|----------------------------------|-----------------------------------|---|
| от т. | до т. | | | |
| 1 | 2 | 3 | 4 | 5 |
| 954 | 955 | 19,68 | — | согласовано |
| 955 | 956 | 49,73 | | |
| 956 | 954 | 19,58 | | |
| 954 | 954 | 49,65 | | |

3. Сведения о характеристиках уточняемого земельного участка с кадастровым номером 23:39:0104014:180 :

| № п/п | Наименование характеристики | Значение характеристики |
|-------|-----------------------------|-------------------------|
| 1 | 2 | 3 |
| | | |

| 1 | 2 | 3 |
|---|--|---|
| 1. | Адрес земельного участка | — |
| 1.1. | Сведения о местоположении земельного участка (при отсутствии адреса) в структурированном в соответствии с федеральной информационной адресной системой виде | Российская Федерация, Краснодарский край, Белореченский р-н, Рязанское с/с, Рязанская станица, Радужная улица, д 15 |
| 1.2. | Дополнительные сведения о местоположении земельного участка | — |
| 2. | Площадь земельного участка \pm величина погрешности определения (вычисления) площади ($P \pm \Delta P$), м ² | 976 \pm 11,00 |
| 3. | Формула, примененная для вычисления предельной погрешности определения площади земельного участка, с подставленными значениями и итоговые (вычисленные) значения | $3,5 * 0,10 * \sqrt{(976,00)} = 11$ |
| 4. | Площадь земельного участка согласно сведениям Единого государственного реестра недвижимости (Ркад), м ² | 1 000,00 |
| 5. | Оценка расхождения Р и Ркад ($P - P_{кад}$), м ² | 24 |
| 6. | Предельный минимальный и максимальный размеры земельного участка (Рмин и Рмакс), м ² | Рмин = — Рмакс = — |
| 7. | Кадастровый или иной государственный учетный номер (инвентарный) здания, сооружения, объекта незавершенного строительства, расположенного на земельном участке | — |
| 8. | Вид (виды) разрешенного использования | для ведения личного подсобного хозяйства, обслуживания индивидуальных жилых домов, садоводства |
| 8.1. | Дополнительные сведения об использовании земельного участка | — |
| 9. | Сведения о земельных участках (землях общего пользования, территории общего пользования), посредством которых обеспечивается доступ | — |
| 10. | Иные сведения | — |
| 4. Пояснения к сведениям об уточняемом земельном участке с кадастровым номером | | 23:39:0104014:180 : |
| 1. | — | — |

1. Сведения о характерных точках границ уточняемого земельного участка с кадастровым номером _____ **23:39:0104014:22** :
 Система координат _____ **МСК-23, зона 1** _____ **Зона № 1** _____

| Обозначение характерных точек границ | Координаты, м | | | | Метод определения координат | Формулы, примененные для расчета средней квадратической погрешности определения координат характерных точек границ (Mt), с подставленными в такие формулы значениями и итоговые (вычисленные) значения Mt, м | Описание закрепления точки |
|--------------------------------------|--|--------------|--|--------------|-----------------------------|--|----------------------------|
| | содержатся в Едином государственном реестре недвижимости | | определены в результате выполнения комплексных кадастровых работ | | | | |
| | X | Y | X | Y | | | |
| 1 | 2 | 3 | 4 | 5 | 6 | 7 | 8 |
| 70 | 469 606,26 | 2 190 862,09 | 469 606,26 | 2 190 862,09 | — | — | — |
| 71 | 469 612,55 | 2 190 874,33 | — | — | | 0,10 | |
| 54 | 469 623,21 | 2 190 894,38 | — | — | | | |
| 670 | — | — | 469 613,10 | 2 190 874,60 | | | |
| 671 | — | — | 469 618,83 | 2 190 886,14 | | | |
| 672 | — | — | 469 622,74 | 2 190 894,63 | | | |
| 53 | 469 565,72 | 2 190 924,71 | 469 565,72 | 2 190 924,71 | | | |
| 68 | 469 558,73 | 2 190 905,94 | 469 558,73 | 2 190 905,94 | | | |
| 69 | 469 549,64 | 2 190 888,33 | 469 549,64 | 2 190 888,33 | | | |
| 662 | — | — | 469 557,25 | 2 190 884,80 | | | |
| 70 | 469 606,26 | 2 190 862,09 | 469 606,26 | 2 190 862,09 | | | |

Вырез 1 из 1

| | | | | | | | |
|-----|------------|--------------|------------|--------------|---|---|---|
| 379 | 469 558,58 | 2 190 895,23 | 469 558,58 | 2 190 895,23 | — | — | — |
| 380 | 469 554,57 | 2 190 893,99 | 469 554,57 | 2 190 893,99 | | | |
| 381 | 469 554,66 | 2 190 893,70 | 469 554,66 | 2 190 893,70 | | | |
| 382 | 469 558,67 | 2 190 894,94 | 469 558,67 | 2 190 894,94 | | | |
| 379 | 469 558,58 | 2 190 895,23 | 469 558,58 | 2 190 895,23 | | | |

2. Сведения о частях границ уточняемого земельного участка с кадастровым номером _____ **23:39:0104014:22** :

| Обозначение части границ | | Горизонтальное проложение (S), м | Описание прохождения части границ | Сведения о согласовании местоположения границ (согласовано/спорное) |
|--------------------------|-------|----------------------------------|-----------------------------------|---|
| от т. | до т. | | | |
| 1 | 2 | 3 | 4 | 5 |
| 70 | 670 | 14,26 | — | согласовано |
| 670 | 671 | 12,88 | | |

| 1 | 2 | 3 | 4 | 5 |
|-----|-----|-------|---|-------------|
| 671 | 672 | 9,35 | — | согласовано |
| 672 | 53 | 64,47 | | |
| 53 | 68 | 20,03 | | |
| 68 | 69 | 19,82 | | |
| 69 | 662 | 8,39 | | |
| 662 | 70 | 54,02 | | |

Вырез 1 из 1

| | | | | |
|-----|-----|------|---|-------------|
| 379 | 380 | 4,20 | — | согласовано |
| 380 | 381 | 0,30 | | |
| 381 | 382 | 4,20 | | |
| 382 | 379 | 0,30 | | |

3. Сведения о характеристиках уточняемого земельного участка с кадастровым номером 23:39:0104014:22 :

| № п/п | Наименование характеристики | Значение характеристики |
|-------|--|---|
| 1 | 2 | 3 |
| 1. | Адрес земельного участка | — |
| 1.1. | Сведения о местоположении земельного участка (при отсутствии адреса) в структурированном в соответствии с федеральной информационной адресной системой виде | Российская Федерация, Краснодарский край, Белореченский р-н, Рязанский с/о, Рязанская ст-ца, Новая ул, д. 4 |
| 1.2. | Дополнительные сведения о местоположении земельного участка | — |
| 2. | Площадь земельного участка ± величина погрешности определения (вычисления) площади ($P \pm \Delta P$), м ² | 2 401 ± 17,00 |
| 3. | Формула, примененная для вычисления предельной погрешности определения площади земельного участка, с подставленными значениями и итоговые (вычисленные) значения | $3,5*0,10*\sqrt{(2\ 401,00)} = 17$ |
| 4. | Площадь земельного участка согласно сведениям Единого государственного реестра недвижимости (Ркад), м ² | 2 400,00 |
| 5. | Оценка расхождения Р и Ркад ($P - P_{кад}$), м ² | 1 |
| 6. | Предельный минимальный и максимальный размеры земельного участка (Рмин и Рмакс), м ² | Рмин = — Рмакс = — |
| 7. | Кадастровый или иной государственный учетный номер (инвентарный) здания, сооружения, объекта незавершенного строительства, расположенного на земельном участке | — |
| 8. | Вид (виды) разрешенного использования | Для эксплуатации многоквартирного жилого дома |

| | | |
|------|---|---|
| 1 | 2 | 3 |
| 8.1. | Дополнительные сведения об использовании земельного участка | — |
| 9. | Сведения о земельных участках (землях общего пользования, территории общего пользования), посредством которых обеспечивается доступ | — |
| 10. | Иные сведения | — |

4. Пояснения к сведениям об уточняемом земельном участке с кадастровым номером 23:39:0104014:22 :

| | |
|----|---|
| 1. | — |
|----|---|

1. Сведения о характерных точках границ уточняемого земельного участка с кадастровым номером 23:39:0104014:24 :

Система координат МСК-23, зона 1 Зона № 1

| Обозначение характерных точек границ | Координаты, м | | | | Метод определения координат | Формулы, примененные для расчета средней квадратической погрешности определения координат характерных точек границ (Mt), с подставленными в такие формулы значениями и итоговые (вычисленные) значения Mt, м | Описание закрепления точки | | |
|--------------------------------------|--|--------------|--|--------------|-----------------------------|--|-----------------------------|------|---|
| | содержатся в Едином государственном реестре недвижимости | | определены в результате выполнения комплексных кадастровых работ | | | | | | |
| | X | Y | X | Y | | | | | |
| 1 | 2 | 3 | 4 | 5 | 6 | 7 | 8 | | |
| 702 | — | — | 469 747,07 | 2 191 130,66 | — | — | Долговременный межевой знак | | |
| 711 | — | — | 469 759,09 | 2 191 153,92 | | | | | |
| 386 | 469 689,54 | 2 191 186,63 | 469 689,54 | 2 191 186,63 | | | | | |
| 387 | 469 678,56 | 2 191 164,17 | 469 678,56 | 2 191 164,17 | | | | | |
| 383 | 469 748,00 | 2 191 130,20 | — | — | | | | | |
| 384 | 469 759,67 | 2 191 154,29 | — | — | | | | | |
| 385 | 469 694,83 | 2 191 187,04 | — | — | | | | | |
| 702 | — | — | 469 747,07 | 2 191 130,66 | | | | 0,10 | — |
| 702 | — | — | 469 747,07 | 2 191 130,66 | | | | — | — |

2. Сведения о частях границ уточняемого земельного участка с кадастровым номером _____ **23:39:0104014:24** _____ :

| Обозначение части границ | | Горизонтальное проложение (S), м | Описание прохождения части границ | Сведения о согласовании местоположения границ (согласовано/спорное) |
|--------------------------|-------|----------------------------------|-----------------------------------|---|
| от т. | до т. | | | |
| 1 | 2 | 3 | 4 | 5 |
| 702 | 711 | 26,18 | — | согласовано |
| 711 | 386 | 76,86 | | |
| 386 | 387 | 25,00 | | |
| 387 | 702 | 76,27 | | |

3. Сведения о характеристиках уточняемого земельного участка с кадастровым номером _____ **23:39:0104014:24** _____ :

| № п/п | Наименование характеристики | Значение характеристики |
|-------|--|--|
| 1 | 2 | 3 |
| 1. | Адрес земельного участка | — |
| 1.1. | Сведения о местоположении земельного участка (при отсутствии адреса) в структурированном в соответствии с федеральной информационной адресной системой виде | Российская Федерация, Краснодарский край, Белореченский р-н, Рязанский с/о, Рязанская ст-ца, Новая ул, д. 20 |
| 1.2. | Дополнительные сведения о местоположении земельного участка | — |
| 2. | Площадь земельного участка ± величина погрешности определения (вычисления) площади ($P \pm \Delta P$), м ² | 1 959 ± 15,00 |
| 3. | Формула, примененная для вычисления предельной погрешности определения площади земельного участка, с подставленными значениями и итоговые (вычисленные) значения | $3,5 * 0,10 * \sqrt{(1\ 959,00)} = 15$ |
| 4. | Площадь земельного участка согласно сведениям Единого государственного реестра недвижимости (Ркад), м ² | 2 100,00 |
| 5. | Оценка расхождения Р и Ркад ($P - P_{кад}$), м ² | 141 |
| 6. | Предельный минимальный и максимальный размеры земельного участка (Рмин и Рмакс), м ² | Рмин = — Рмакс = — |
| 7. | Кадастровый или иной государственный учетный номер (инвентарный) здания, сооружения, объекта незавершенного строительства, расположенного на земельном участке | — |
| 8. | Вид (виды) разрешенного использования | для индивидуального жилищного строительства |
| 8.1. | Дополнительные сведения об использовании земельного участка | — |
| 9. | Сведения о земельных участках (землях общего пользования, территории общего пользования), посредством которых обеспечивается доступ | — |

| | | | | | | | | |
|---|--|----------------------------------|--|-------------------------|-----------------------------|--|----------------------------|------|
| 1 | 2 | | | 3 | | | | |
| 10. | Иные сведения | | | — | | | | |
| 4. Пояснения к сведениям об уточняемом земельном участке с кадастровым номером | | | | 23:39:0104014:24 | | | | |
| 1. | — | | | — | | | | |
| 1. Сведения о характерных точках границ уточняемого земельного участка с кадастровым номером | | | | 23:39:0104014:389 | | | | |
| Система координат МСК-23, зона 1 | | | | Зона № 1 | | | | |
| Обозначение характерных точек границ | Координаты, м | | | | Метод определения координат | Формулы, примененные для расчета средней квадратической погрешности определения координат характерных точек границ (Mt), с подставленными в такие формулы значениями и итоговые (вычисленные) значения Mt, м | Описание закрепления точки | |
| | содержатся в Едином государственном реестре недвижимости | | определены в результате выполнения комплексных кадастровых работ | | | | | |
| | X | Y | X | Y | | | | |
| 1 | 2 | 3 | 4 | 5 | 6 | 7 | 8 | |
| н 1 | 469 607,27 | 2 191 046,07 | — | — | — | 0,10 | — | |
| н 2 | 469 616,02 | 2 191 063,54 | — | — | | | | |
| н 3 | 469 570,65 | 2 191 086,87 | — | — | | | | |
| н 4 | 469 561,84 | 2 191 069,29 | — | — | | | | |
| 823 | — | — | 469 612,22 | 2 191 044,28 | | — | | |
| 825 | — | — | 469 619,97 | 2 191 061,17 | | | | |
| 826 | — | — | 469 571,97 | 2 191 084,81 | | | | |
| 824 | — | — | 469 564,22 | 2 191 067,92 | | | | |
| н 1 | 469 607,27 | 2 191 046,07 | — | — | | | | 0,10 |
| 2. Сведения о частях границ уточняемого земельного участка с кадастровым номером | | | | 23:39:0104014:389 | | | | |
| Обозначение части границ | | Горизонтальное проложение (S), м | Описание прохождения части границ | | | Сведения о согласовании местоположения границ (согласовано/спорное) | | |
| от т. | до т. | | | | | | | |
| 1 | 2 | 3 | 4 | | | 5 | | |
| 823 | 825 | 18,58 | — | | | согласовано | | |
| 825 | 826 | 53,51 | | | | | | |
| 826 | 824 | 18,58 | | | | | | |
| 824 | 823 | 53,51 | | | | | | |
| 3. Сведения о характеристиках уточняемого земельного участка с кадастровым номером | | | | 23:39:0104014:389 | | | | |
| № п/п | Наименование характеристики | | | Значение характеристики | | | | |

| 1 | 2 | 3 |
|---|--|---|
| 1. | Адрес земельного участка | — |
| 1.1. | Сведения о местоположении земельного участка (при отсутствии адреса) в структурированном в соответствии с федеральной информационной адресной системой виде | Российская Федерация, Краснодарский край, Белореченский р-н, Рязанская ст-ца, Весенняя ул, д 14 |
| 1.2. | Дополнительные сведения о местоположении земельного участка | — |
| 2. | Площадь земельного участка ± величина погрешности определения (вычисления) площади ($P \pm \Delta P$), м ² | 994 ± 11,00 |
| 3. | Формула, примененная для вычисления предельной погрешности определения площади земельного участка, с подставленными значениями и итоговые (вычисленные) значения | $3,5 * 0,10 * \sqrt{(994,00)} = 11$ |
| 4. | Площадь земельного участка согласно сведениям Единого государственного реестра недвижимости (Ркад), м ² | 1 000,00 |
| 5. | Оценка расхождения P и Ркад ($P - P_{кад}$), м ² | 6 |
| 6. | Предельный минимальный и максимальный размеры земельного участка (Рмин и Рмакс), м ² | Рмин = — Рмакс = — |
| 7. | Кадастровый или иной государственный учетный номер (инвентарный) здания, сооружения, объекта незавершенного строительства, расположенного на земельном участке | — |
| 8. | Вид (виды) разрешенного использования | для ведения личного подсобного хозяйства и обслуживания индивидуальных жилых домов, садоводства |
| 8.1. | Дополнительные сведения об использовании земельного участка | — |
| 9. | Сведения о земельных участках (землях общего пользования, территории общего пользования), посредством которых обеспечивается доступ | — |
| 10. | Иные сведения | — |
| 4. Пояснения к сведениям об уточняемом земельном участке с кадастровым номером | | 23:39:0104014:389 : |
| 1. | — | — |

1. Сведения о характерных точках границ уточняемого земельного участка с кадастровым номером 23:39:0104014:395 :
 Система координат МСК-23, зона 1 Зона № 1

| Обозначение характерных точек границ | Координаты, м | | | | Метод определения координат | Формулы, примененные для расчета средней квадратической погрешности определения координат характерных точек границ (Mt), с подставленными в такие формулы значениями и итоговые (вычисленные) значения Mt, м | Описание закрепления точки | |
|--------------------------------------|--|--------------|--|--------------|-----------------------------|--|----------------------------|------------------------|
| | содержатся в Едином государственном реестре недвижимости | | определены в результате выполнения комплексных кадастровых работ | | | | | |
| | X | Y | X | Y | | | | |
| 1 | 2 | 3 | 4 | 5 | 6 | 7 | 8 | |
| 2 | 469 382,73 | 2 191 061,75 | — | — | — | — | временный межевой знак | |
| 2 | 469 373,40 | 2 191 043,47 | — | — | | 0,10 | | |
| 3 | 469 418,74 | 2 191 025,21 | — | — | | | | |
| 3 | 469 428,29 | 2 191 043,29 | — | — | | | | |
| 951 | — | — | 469 418,21 | 2 191 020,95 | | | | |
| 953 | — | — | 469 427,16 | 2 191 038,48 | | | | |
| 954 | — | — | 469 382,75 | 2 191 060,68 | | | | |
| 952 | — | — | 469 373,78 | 2 191 042,84 | | | | |
| 2 | 469 382,73 | 2 191 061,75 | — | — | | | | временный межевой знак |

2. Сведения о частях границ уточняемого земельного участка с кадастровым номером 23:39:0104014:395 :

| Обозначение части границ | | Горизонтальное проложение (S), м | Описание прохождения части границ | Сведения о согласовании местоположения границ (согласовано/спорное) |
|--------------------------|-------|----------------------------------|-----------------------------------|---|
| от т. | до т. | | | |
| 1 | 2 | 3 | 4 | 5 |
| 951 | 953 | 19,68 | — | согласовано |
| 953 | 954 | 49,65 | | |
| 954 | 952 | 19,97 | | |
| 952 | 951 | 49,53 | | |

3. Сведения о характеристиках уточняемого земельного участка с кадастровым номером 23:39:0104014:395 :

| № п/п | Наименование характеристики | Значение характеристики |
|-------|-----------------------------|-------------------------|
| 1 | 2 | 3 |
| | | |

| 1 | 2 | 3 |
|---|--|---|
| 1. | Адрес земельного участка | Краснодарский край, р-н Белореченский, ст-ца Рязанская, ул. Радужная, 13. |
| 1.1. | Сведения о местоположении земельного участка (при отсутствии адреса) в структурированном в соответствии с федеральной информационной адресной системой виде | — |
| 1.2. | Дополнительные сведения о местоположении земельного участка | — |
| 2. | Площадь земельного участка ± величина погрешности определения (вычисления) площади ($P \pm \Delta P$), м ² | 983 ± 11,00 |
| 3. | Формула, примененная для вычисления предельной погрешности определения площади земельного участка, с подставленными значениями и итоговые (вычисленные) значения | $3,5 * 0,10 * \sqrt{(983,00)} = 11$ |
| 4. | Площадь земельного участка согласно сведениям Единого государственного реестра недвижимости (Ркад), м ² | 1 000,00 |
| 5. | Оценка расхождения Р и Ркад ($P - P_{кад}$), м ² | 17 |
| 6. | Предельный минимальный и максимальный размеры земельного участка (Рмин и Рмакс), м ² | Рмин = — Рмакс = — |
| 7. | Кадастровый или иной государственный учетный номер (инвентарный) здания, сооружения, объекта незавершенного строительства, расположенного на земельном участке | — |
| 8. | Вид (виды) разрешенного использования | для ведения личного подсобного хозяйства и обслуживания индивидуальных жилых домов, садоводства |
| 8.1. | Дополнительные сведения об использовании земельного участка | — |
| 9. | Сведения о земельных участках (землях общего пользования, территории общего пользования), посредством которых обеспечивается доступ | — |
| 10. | Иные сведения | — |
| 4. Пояснения к сведениям об уточняемом земельном участке с кадастровым номером | | 23:39:0104014:395 : |
| 1. | — | — |

1. Сведения о характерных точках границ уточняемого земельного участка с кадастровым номером 23:39:0104014:400 :
 Система координат МСК-23, зона 1 Зона № 1

| Обозначение характерных точек границ | Координаты, м | | | | Метод определения координат | Формулы, примененные для расчета средней квадратической погрешности определения координат характерных точек границ (Mt), с подставленными в такие формулы значениями и итоговые (вычисленные) значения Mt, м | Описание закрепления точки | |
|--------------------------------------|--|--------------|--|--------------|-----------------------------|--|----------------------------|------|
| | содержатся в Едином государственном реестре недвижимости | | определены в результате выполнения комплексных кадастровых работ | | | | | |
| | X | Y | X | Y | | | | |
| 1 | 2 | 3 | 4 | 5 | 6 | 7 | 8 | |
| 701 | — | — | 469 737,58 | 2 191 112,31 | — | — | — | |
| 702 | — | — | 469 747,07 | 2 191 130,66 | | | | |
| 387 | 469 678,56 | 2 191 164,17 | 469 678,56 | 2 191 164,17 | | | | |
| 413 | 469 676,47 | 2 191 165,19 | 469 676,47 | 2 191 165,19 | | | | |
| 414 | 469 669,07 | 2 191 150,04 | 469 669,07 | 2 191 150,04 | | | | |
| 415 | 469 705,02 | 2 191 130,54 | 469 705,02 | 2 191 130,54 | | | | |
| 416 | 469 706,18 | 2 191 132,64 | 469 706,18 | 2 191 132,64 | | | | |
| 417 | 469 712,97 | 2 191 128,84 | 469 712,97 | 2 191 128,84 | | | | |
| 418 | 469 711,84 | 2 191 126,72 | 469 711,84 | 2 191 126,72 | | | | |
| 412 | 469 738,33 | 2 191 111,89 | — | — | | | | 0,10 |
| 383 | 469 748,00 | 2 191 130,20 | — | — | | | | — |
| 701 | — | — | 469 737,58 | 2 191 112,31 | | | | — |

2. Сведения о частях границ уточняемого земельного участка с кадастровым номером 23:39:0104014:400 :

| Обозначение части границ | | Горизонтальное проложение (S), м | Описание прохождения части границ | Сведения о согласовании местоположения границ (согласовано/спорное) |
|--------------------------|-------|----------------------------------|-----------------------------------|---|
| от т. | до т. | | | |

| 1 | 2 | 3 | 4 | 5 |
|-----|-----|-------|---|-------------|
| 701 | 702 | 20,66 | — | согласовано |
| 702 | 387 | 76,27 | | |
| 387 | 413 | 2,33 | | |
| 413 | 414 | 16,86 | | |
| 414 | 415 | 40,90 | | |
| 415 | 416 | 2,40 | | |
| 416 | 417 | 7,78 | | |
| 417 | 418 | 2,40 | | |
| 418 | 701 | 29,50 | | |

3. Сведения о характеристиках уточняемого земельного участка с кадастровым номером 23:39:0104014:400 :

| № п/п | Наименование характеристики | Значение характеристики |
|-------|--|---|
| 1 | 2 | 3 |
| 1. | Адрес земельного участка | — |
| 1.1. | Сведения о местоположении земельного участка (при отсутствии адреса) в структурированном в соответствии с федеральной информационной адресной системой виде | Российская Федерация, Краснодарский край, Белореченский р-н, Рязанская ст-ца, Новая ул, 18, 2 |
| 1.2. | Дополнительные сведения о местоположении земельного участка | — |
| 2. | Площадь земельного участка ± величина погрешности определения (вычисления) площади ($P \pm \Delta P$), м ² | 1 441 ± 13,00 |
| 3. | Формула, примененная для вычисления предельной погрешности определения площади земельного участка, с подставленными значениями и итоговые (вычисленные) значения | $3,5 * 0,10 * \sqrt{(1\ 441,00)} = 13$ |
| 4. | Площадь земельного участка согласно сведениям Единого государственного реестра недвижимости (Ркад), м ² | 1 461,00 |
| 5. | Оценка расхождения Р и Ркад ($P - P_{кад}$), м ² | 20 |
| 6. | Предельный минимальный и максимальный размеры земельного участка (Рмин и Рмакс), м ² | Рмин = — Рмакс = — |
| 7. | Кадастровый или иной государственный учетный номер (инвентарный) здания, сооружения, объекта незавершенного строительства, расположенного на земельном участке | — |
| 8. | Вид (виды) разрешенного использования | для ведения личного подсобного хозяйства, обслуживания жилых домов, садоводства |
| 8.1. | Дополнительные сведения об использовании земельного участка | — |

| | | |
|-----|---|---|
| 1 | 2 | 3 |
| 9. | Сведения о земельных участках (землях общего пользования, территории общего пользования), посредством которых обеспечивается доступ | — |
| 10. | Иные сведения | — |

4. Пояснения к сведениям об уточняемом земельном участке с кадастровым номером 23:39:0104014:400 :

| | |
|----|---|
| 1. | — |
|----|---|

1. Сведения о характерных точках границ уточняемого земельного участка с кадастровым номером 23:39:0104014:79 :

Система координат МСК-23, зона 1 Зона № 1

| Обозначение характерных точек границ | Координаты, м | | | | Метод определения координат | Формулы, примененные для расчета средней квадратической погрешности определения координат характерных точек границ (Mt), с подставленными в такие формулы значениями и итоговые (вычисленные) значения Mt, м | Описание закрепления точки |
|--------------------------------------|--|--------------|--|--------------|-----------------------------|--|-----------------------------|
| | содержатся в Едином государственном реестре недвижимости | | определены в результате выполнения комплексных кадастровых работ | | | | |
| | X | Y | X | Y | | | |
| 1 | 2 | 3 | 4 | 5 | 6 | 7 | 8 |
| 366 | 469 682,74 | 2 191 009,96 | — | — | — | — | Долговременный межевой знак |
| 365 | 469 660,87 | 2 191 021,54 | — | — | | | |
| 364 | 469 662,02 | 2 191 023,79 | — | — | | | |
| 363 | 469 616,36 | 2 191 046,33 | — | — | | 0,10 | — |
| 81 | 469 605,98 | 2 191 025,64 | — | — | | | |
| 82 | 469 671,81 | 2 190 988,62 | — | — | | | |
| 675 | — | — | 469 672,46 | 2 190 988,20 | | | |
| 676 | — | — | 469 683,45 | 2 191 008,97 | | | |
| 677 | — | — | 469 660,33 | 2 191 020,82 | | | |
| 677 | — | — | 469 661,43 | 2 191 022,97 | | | |
| 678 | — | — | 469 648,82 | 2 191 029,78 | | | |
| 678 | — | — | 469 647,46 | 2 191 030,52 | | | |
| 679 | — | — | 469 646,46 | 2 191 028,68 | | | |

| 1 | 2 | 3 | 4 | 5 | 6 | 7 | 8 |
|-----|------------|--------------|------------|--------------|---|---|-----------------------------|
| 680 | — | — | 469 616,36 | 2 191 044,51 | — | — | — |
| 674 | — | — | 469 607,14 | 2 191 024,28 | | | Долговременный межевой знак |
| 366 | 469 682,74 | 2 191 009,96 | — | — | | | |

2. Сведения о частях границ уточняемого земельного участка с кадастровым номером 23:39:0104014:79 :

| Обозначение части границ | | Горизонтальное проложение (S), м | Описание прохождения части границ | Сведения о согласовании местоположения границ (согласовано/спорное) |
|--------------------------|-------|----------------------------------|-----------------------------------|---|
| от т. | до т. | | | |
| 1 | 2 | 3 | 4 | 5 |
| 675 | 676 | 23,50 | — | согласовано |
| 676 | 677 | 25,98 | | |
| 677 | 677 | 2,42 | | |
| 677 | 678 | 14,33 | | |
| 678 | 678 | 1,55 | | |
| 678 | 679 | 2,09 | | |
| 679 | 680 | 34,01 | | |
| 680 | 674 | 22,23 | | |
| 674 | 675 | 74,62 | | |

3. Сведения о характеристиках уточняемого земельного участка с кадастровым номером 23:39:0104014:79 :

| № п/п | Наименование характеристики | Значение характеристики |
|-------|--|--|
| 1 | 2 | 3 |
| 1. | Адрес земельного участка | — |
| 1.1. | Сведения о местоположении земельного участка (при отсутствии адреса) в структурированном в соответствии с федеральной информационной адресной системой виде | Российская Федерация, Краснодарский край, Белореченский р-н, Рязанский с/о, Рязанская ст-ца, Новая ул, д. 12, кв.1 |
| 1.2. | Дополнительные сведения о местоположении земельного участка | — |
| 2. | Площадь земельного участка ± величина погрешности определения (вычисления) площади ($P \pm \Delta P$), м ² | 1 750 ± 15,00 |
| 3. | Формула, примененная для вычисления предельной погрешности определения площади земельного участка, с подставленными значениями и итоговые (вычисленные) значения | $3,5 * 0,10 * \sqrt{(1\ 750,00)} = 15$ |
| 4. | Площадь земельного участка согласно сведениям Единого государственного реестра недвижимости (Ркад), м ² | 1 831,00 |

| | | |
|---|--|---|
| 1 | 2 | 3 |
| 5. | Оценка расхождения Р и Ркад (Р - Ркад), м ² | 81 |
| 6. | Предельный минимальный и максимальный размеры земельного участка (Рмин и Рмакс), м ² | Рмин = — Рмакс = — |
| 7. | Кадастровый или иной государственный учетный номер (инвентарный) здания, сооружения, объекта незавершенного строительства, расположенного на земельном участке | — |
| 8. | Вид (виды) разрешенного использования | для индивидуального жилищного строительства |
| 8.1. | Дополнительные сведения об использовании земельного участка | — |
| 9. | Сведения о земельных участках (землях общего пользования, территории общего пользования), посредством которых обеспечивается доступ | — |
| 10. | Иные сведения | — |
| 4. Пояснения к сведениям об уточняемом земельном участке с кадастровым номером | | 23:39:0104014:79 : |

| | |
|---|---|
| 1. | — |
| 1. Сведения о характерных точках границ уточняемого земельного участка с кадастровым номером | |
| Система координат <u>МСК-23, зона 1</u> Зона № <u>1</u> | |

| Обозначение характерных точек границ | Координаты, м | | | | Метод определения координат | Формулы, примененные для расчета средней квадратической погрешности определения координат характерных точек границ (Mt), с подставленными в такие формулы значениями и итоговые (вычисленные) значения Mt, м | Описание закрепления точки |
|--------------------------------------|--|--------------|--|--------------|-----------------------------|--|-----------------------------|
| | содержатся в Едином государственном реестре недвижимости | | определены в результате выполнения комплексных кадастровых работ | | | | |
| | X | Y | X | Y | | | |
| 1 | 2 | 3 | 4 | 5 | 6 | 7 | 8 |
| н 3 | — | — | 469 705,60 | 2 191 052,82 | — | — | Долговременный межевой знак |
| 695 | — | — | 469 714,23 | 2 191 067,94 | | — | |
| 683 | 469 713,13 | 2 191 068,55 | — | — | | 0,10 | |
| 684 | 469 645,96 | 2 191 107,01 | 469 645,96 | 2 191 107,01 | | — | |
| 685 | 469 636,00 | 2 191 087,84 | — | — | | 0,10 | |

| 1 | 2 | 3 | 4 | 5 | 6 | 7 | 8 |
|-----|------------|--------------|------------|--------------|---|------|-----------------------------|
| 686 | 469 670,25 | 2 191 070,15 | — | — | — | 0,10 | Долговременный межевой знак |
| 687 | 469 672,07 | 2 191 073,70 | — | — | | | |
| 696 | 469 677,73 | 2 191 070,57 | — | — | | | |
| 1 | 469 676,42 | 2 191 068,44 | — | — | | | |
| 689 | 469 705,51 | 2 191 053,80 | — | — | | | |
| н15 | — | — | 469 636,40 | 2 191 085,49 | | — | — |
| 694 | — | — | 469 671,10 | 2 191 069,09 | | | |
| 693 | — | — | 469 672,28 | 2 191 071,08 | | | |
| 692 | — | — | 469 677,90 | 2 191 068,01 | | | |
| 691 | — | — | 469 677,17 | 2 191 066,68 | | | |
| н8 | — | — | 469 684,59 | 2 191 062,03 | | | |
| н 7 | — | — | 469 688,12 | 2 191 060,75 | | | |
| н 6 | — | — | 469 695,14 | 2 191 057,14 | | | |
| 3 | — | — | 469 695,38 | 2 191 057,63 | | | |
| 2 | — | — | 469 702,91 | 2 191 053,88 | | | |
| н 3 | — | — | 469 705,60 | 2 191 052,82 | | | |

2. Сведения о частях границ уточняемого земельного участка с кадастровым номером 23:39:0104014:140 :

| Обозначение части границ | | Горизонтальное проложение (S), м | Описание прохождения части границ | Сведения о согласовании местоположения границ (согласовано/спорное) |
|--------------------------|-------|----------------------------------|-----------------------------------|---|
| от т. | до т. | | | |
| 1 | 2 | 3 | 4 | 5 |
| н 3 | 695 | 17,41 | — | согласовано |
| 695 | 684 | 78,66 | | |
| 684 | н15 | 23,55 | | |
| н15 | 694 | 38,38 | | |
| 694 | 693 | 2,31 | | |
| 693 | 692 | 6,40 | | |
| 692 | 691 | 1,52 | | |
| 691 | н8 | 8,76 | | |
| н8 | н 7 | 3,75 | | |

| 1 | 2 | 3 | 4 | 5 |
|-----|-----|------|---|-------------|
| н 7 | н 6 | 7,89 | — | согласовано |
| н 6 | 3 | 0,55 | | |
| 3 | 2 | 8,41 | | |
| 2 | н 3 | 2,89 | | |

3. Сведения о характеристиках уточняемого земельного участка с кадастровым номером _____ **23:39:0104014:140** _____ :

| № п/п | Наименование характеристики | Значение характеристики |
|-------|--|---|
| 1 | 2 | 3 |
| 1. | Адрес земельного участка | Российская Федерация, Краснодарский край, Белореченский р-н, Рязанское с/п г, Рязанская ст-ца, Новая ул, 14/2, Краснодарский край, р-н Белореченский, Рязанское с/п, ст. Рязанская, ул. Новая, 14/2 |
| 1.1. | Сведения о местоположении земельного участка (при отсутствии адреса) в структурированном в соответствии с федеральной информационной адресной системой виде | — |
| 1.2. | Дополнительные сведения о местоположении земельного участка | — |
| 2. | Площадь земельного участка ± величина погрешности определения (вычисления) площади ($P \pm \Delta P$), м ² | 1 580 ± 14,00 |
| 3. | Формула, примененная для вычисления предельной погрешности определения площади земельного участка, с подставленными значениями и итоговые (вычисленные) значения | $3,5*0,10*\sqrt{(1\ 580,00)} = 14$ |
| 4. | Площадь земельного участка согласно сведениям Единого государственного реестра недвижимости (Ркад), м ² | 1 469,00 |
| 5. | Оценка расхождения Р и Ркад ($P - P_{кад}$), м ² | 111 |
| 6. | Предельный минимальный и максимальный размеры земельного участка ($P_{мин}$ и $P_{макс}$), м ² | $P_{мин} = —$ $P_{макс} = —$ |
| 7. | Кадастровый или иной государственный учетный номер (инвентарный) здания, сооружения, объекта незавершенного строительства, расположенного на земельном участке | — |
| 8. | Вид (виды) разрешенного использования | Для ведения личного подсобного хозяйства |
| 8.1. | Дополнительные сведения об использовании земельного участка | — |
| 9. | Сведения о земельных участках (землях общего пользования, территории общего пользования), посредством которых обеспечивается доступ | — |
| 10. | Иные сведения | — |

4. Пояснения к сведениям об уточняемом земельном участке с кадастровым номером 23:39:0104014:140 :

1. —

1. Сведения о характерных точках границ уточняемого земельного участка с кадастровым номером 23:39:0104013:93 :

Система координат МСК-23, зона 1 Зона № 1

| Обозначение характерных точек границ | Координаты, м | | | | Метод определения координат | Формулы, примененные для расчета средней квадратической погрешности определения координат характерных точек границ (Mt), с подставленными в такие формулы значениями и итоговые (вычисленные) значения Mt, м | Описание закрепления точки | | |
|--------------------------------------|--|--------------|--|--------------|-----------------------------|--|----------------------------|------|-----------------------------|
| | содержатся в Едином государственном реестре недвижимости | | определены в результате выполнения комплексных кадастровых работ | | | | | | |
| | X | Y | X | Y | | | | | |
| 1 | 2 | 3 | 4 | 5 | 6 | 7 | 8 | | |
| 682 | — | — | 469 695,40 | 2 191 032,32 | — | — | — | | |
| 690 | — | — | 469 700,85 | 2 191 042,91 | | | | | |
| н 3 | 469 705,60 | 2 191 052,82 | 469 705,60 | 2 191 052,82 | | | | | |
| 2 | 469 702,91 | 2 191 053,88 | 469 702,91 | 2 191 053,88 | | | | | |
| 3 | 469 695,38 | 2 191 057,63 | 469 695,38 | 2 191 057,63 | | | | | |
| н 6 | 469 695,14 | 2 191 057,14 | 469 695,14 | 2 191 057,14 | | | | | |
| н 7 | 469 688,12 | 2 191 060,75 | 469 688,12 | 2 191 060,75 | | | | | |
| н8 | 469 684,59 | 2 191 062,03 | 469 684,59 | 2 191 062,03 | | | | | |
| н 9 | 469 676,94 | 2 191 066,82 | — | — | | | | | |
| н 10 | 469 677,35 | 2 191 067,97 | — | — | | | | | |
| 1 | 469 676,42 | 2 191 068,44 | — | — | | | | 0,10 | Долговременный межевой знак |
| н 11 | 469 676,62 | 2 191 068,77 | — | — | | | | | |
| н 12 | 469 675,83 | 2 191 069,15 | — | — | | | | 0,10 | — |
| н 13 | 469 672,52 | 2 191 070,95 | — | — | | | | | |
| н 14 | 469 671,40 | 2 191 068,95 | — | — | | | | — | — |
| 691 | — | — | 469 677,17 | 2 191 066,68 | | | | | |
| 692 | — | — | 469 677,90 | 2 191 068,01 | | | | | |
| 693 | — | — | 469 672,28 | 2 191 071,08 | | | | | |
| 694 | — | — | 469 671,10 | 2 191 069,09 | | | | | |
| н15 | 469 636,40 | 2 191 085,49 | 469 636,40 | 2 191 085,49 | | | | | |

| 1 | 2 | 3 | 4 | 5 | 6 | 7 | 8 |
|------|------------|--------------|------------|--------------|---|------|---|
| н 16 | 469 627,25 | 2 191 065,87 | 469 627,25 | 2 191 065,87 | — | — | — |
| н 17 | 469 681,71 | 2 191 039,14 | — | — | | 0,10 | |
| н 1 | 469 695,35 | 2 191 033,31 | — | — | | | |
| н 2 | 469 700,17 | 2 191 042,34 | — | — | | — | |
| 681 | — | — | 469 647,59 | 2 191 055,89 | | | |
| 682 | — | — | 469 695,40 | 2 191 032,32 | | | |

2. Сведения о частях границ уточняемого земельного участка с кадастровым номером 23:39:0104013:93 :

| Обозначение части границ | | Горизонтальное проложение (S), м | Описание прохождения части границ | Сведения о согласовании местоположения границ (согласовано/спорное) |
|--------------------------|-------|----------------------------------|-----------------------------------|---|
| от т. | до т. | | | |
| 1 | 2 | 3 | 4 | 5 |
| 682 | 690 | 11,91 | — | согласовано |
| 690 | н 3 | 10,99 | | |
| н 3 | 2 | 2,89 | | |
| 2 | 3 | 8,41 | | |
| 3 | н 6 | 0,55 | | |
| н 6 | н 7 | 7,89 | | |
| н 7 | н 8 | 3,75 | | |
| н 8 | 691 | 8,76 | | |
| 691 | 692 | 1,52 | | |
| 692 | 693 | 6,40 | | |
| 693 | 694 | 2,31 | | |
| 694 | н 15 | 38,38 | | |
| н 15 | н 16 | 21,65 | | |
| н 16 | 681 | 22,66 | | |
| 681 | 682 | 53,30 | | |

3. Сведения о характеристиках уточняемого земельного участка с кадастровым номером 23:39:0104013:93 :

| № п/п | Наименование характеристики | Значение характеристики |
|-------|-----------------------------|-------------------------|
| 1 | 2 | 3 |
| | | |

| 1 | 2 | 3 |
|---|--|---|
| 1. | Адрес земельного участка | Российская Федерация, Краснодарский край, Белореченский р-н, Рязанский с/о, Рязанская ст-ца, Новая ул, д 14/1, Краснодарский край, р-н Белореченский, с/о Рязанский, ст-ца Рязанская, ул. Новая, 14/1 |
| 1.1. | Сведения о местоположении земельного участка (при отсутствии адреса) в структурированном в соответствии с федеральной информационной адресной системой виде | — |
| 1.2. | Дополнительные сведения о местоположении земельного участка | — |
| 2. | Площадь земельного участка \pm величина погрешности определения (вычисления) площади ($P \pm \Delta P$), м ² | 1 705 \pm 14,00 |
| 3. | Формула, примененная для вычисления предельной погрешности определения площади земельного участка, с подставленными значениями и итоговые (вычисленные) значения | $3,5*0,10*\sqrt{(1\ 705,00)} = 14$ |
| 4. | Площадь земельного участка согласно сведениям Единого государственного реестра недвижимости (Ркад), м ² | 1 688,00 |
| 5. | Оценка расхождения Р и Ркад ($P - P_{кад}$), м ² | 17 |
| 6. | Предельный минимальный и максимальный размеры земельного участка (Рмин и Рмакс), м ² | Рмин = — Рмакс = — |
| 7. | Кадастровый или иной государственный учетный номер (инвентарный) здания, сооружения, объекта незавершенного строительства, расположенного на земельном участке | — |
| 8. | Вид (виды) разрешенного использования | ИЖС |
| 8.1. | Дополнительные сведения об использовании земельного участка | — |
| 9. | Сведения о земельных участках (землях общего пользования, территории общего пользования), посредством которых обеспечивается доступ | — |
| 10. | Иные сведения | — |
| 4. Пояснения к сведениям об уточняемом земельном участке с кадастровым номером | | 23:39:0104013:93 : |
| 1. | — | — |

1. Сведения о характерных точках границ уточняемого земельного участка с кадастровым номером 23:39:0104014:9 :
 Система координат МСК-23, зона 1 Зона № 1

| Обозначение характерных точек границ | Координаты, м | | | | Метод определения координат | Формулы, примененные для расчета средней квадратической погрешности определения координат характерных точек границ (Mt), с подставленными в такие формулы значениями и итоговые (вычисленные) значения Mt, м | Описание закрепления точки | | | |
|--------------------------------------|--|--------------|--|--------------|-----------------------------|--|----------------------------|---|---|---|
| | содержатся в Едином государственном реестре недвижимости | | определены в результате выполнения комплексных кадастровых работ | | | | | | | |
| | X | Y | X | Y | | | | | | |
| 1 | 2 | 3 | 4 | 5 | 6 | 7 | 8 | | | |
| 716 | — | — | 469 530,16 | 2 190 865,58 | — | 0,10 | — | | | |
| 717 | — | — | 469 573,44 | 2 190 959,84 | | | | | | |
| 18 | 469 500,12 | 2 190 995,95 | 469 500,12 | 2 190 995,95 | | | | | | |
| 19 | 469 488,14 | 2 190 974,00 | 469 488,14 | 2 190 974,00 | | | | | | |
| 14 | 469 465,70 | 2 190 985,05 | 469 465,70 | 2 190 985,05 | | | | | | |
| 15 | 469 426,22 | 2 190 912,65 | — | — | | | | | | |
| 16 | 469 529,51 | 2 190 864,29 | — | — | | | | | | |
| 17 | 469 576,61 | 2 190 958,28 | — | — | | | | | | |
| 718 | — | — | 469 463,63 | 2 190 985,92 | | | | | | |
| 719 | — | — | 469 426,95 | 2 190 913,99 | | | | | | |
| 716 | — | — | 469 530,16 | 2 190 865,58 | | | | | | |
| Вырез 1 из 3 | | | | | | | | | | |
| 712 | 469 519,80 | 2 190 908,37 | 469 519,80 | 2 190 908,37 | | | | — | — | — |
| 713 | 469 521,22 | 2 190 911,00 | 469 521,22 | 2 190 911,00 | | | | | | |
| 714 | 469 518,57 | 2 190 912,42 | 469 518,57 | 2 190 912,42 | | | | | | |
| 715 | 469 517,15 | 2 190 909,80 | 469 517,15 | 2 190 909,80 | | | | | | |
| 712 | 469 519,80 | 2 190 908,37 | 469 519,80 | 2 190 908,37 | | | | | | |
| Вырез 2 из 3 | | | | | | | | | | |
| 451 | 469 531,34 | 2 190 905,12 | 469 531,34 | 2 190 905,12 | — | — | — | | | |
| 452 | 469 535,19 | 2 190 903,46 | 469 535,19 | 2 190 903,46 | | | | | | |
| 453 | 469 535,31 | 2 190 903,74 | 469 535,31 | 2 190 903,74 | | | | | | |
| 454 | 469 531,45 | 2 190 905,40 | 469 531,45 | 2 190 905,40 | | | | | | |
| 451 | 469 531,34 | 2 190 905,12 | 469 531,34 | 2 190 905,12 | | | | | | |

| 1 | 2 | 3 | 4 | 5 | 6 | 7 | 8 |
|--------------|------------|--------------|------------|--------------|---|---|---|
| Вырез 3 из 3 | | | | | | | |
| 447 | 469 533,40 | 2 190 909,68 | 469 533,40 | 2 190 909,68 | — | — | — |
| 448 | 469 537,31 | 2 190 908,13 | 469 537,31 | 2 190 908,13 | | | |
| 449 | 469 537,42 | 2 190 908,41 | 469 537,42 | 2 190 908,41 | | | |
| 450 | 469 533,51 | 2 190 909,95 | 469 533,51 | 2 190 909,95 | | | |
| 447 | 469 533,40 | 2 190 909,68 | 469 533,40 | 2 190 909,68 | | | |

2. Сведения о частях границ уточняемого земельного участка с кадастровым номером 23:39:0104014:9 :

| Обозначение части границ | | Горизонтальное проложение (S), м | Описание прохождения части границ | Сведения о согласовании местоположения границ (согласовано/спорное) |
|--------------------------|-------|----------------------------------|-----------------------------------|---|
| от т. | до т. | | | |
| 1 | 2 | 3 | 4 | 5 |
| 716 | 717 | 103,72 | — | согласовано |
| 717 | 18 | 81,73 | | |
| 18 | 19 | 25,01 | | |
| 19 | 14 | 25,01 | | |
| 14 | 718 | 2,25 | | |
| 718 | 719 | 80,74 | | |
| 719 | 716 | 114,00 | | |

| | | | | |
|--------------|-----|------|---|-------------|
| Вырез 1 из 3 | | | | |
| 712 | 713 | 2,99 | — | согласовано |
| 713 | 714 | 3,01 | | |
| 714 | 715 | 2,98 | | |
| 715 | 712 | 3,01 | | |

| | | | | |
|--------------|-----|------|---|-------------|
| Вырез 2 из 3 | | | | |
| 451 | 452 | 4,19 | — | согласовано |
| 452 | 453 | 0,30 | | |
| 453 | 454 | 4,20 | | |
| 454 | 451 | 0,30 | | |

| | | | | |
|--------------|-----|------|---|-------------|
| Вырез 3 из 3 | | | | |
| 447 | 448 | 4,21 | — | согласовано |
| 448 | 449 | 0,30 | | |
| 449 | 450 | 4,20 | | |
| 450 | 447 | 0,29 | | |

3. Сведения о характеристиках уточняемого земельного участка с кадастровым номером _____ **23:39:0104014:9** _____ :

| № п/п | Наименование характеристики | Значение характеристики |
|-------|--|---|
| 1 | 2 | 3 |
| 1. | Адрес земельного участка | Российская Федерация, Краснодарский край, Белореченский р-н, Рязанская ст-ца, Горького ул, Российская Федерация, Краснодарский край, Белореченский муниципальный район, Рязанское сельское поселение, станица Рязанская, улица Горького, земельный участок 2А/1 |
| 1.1. | Сведения о местоположении земельного участка (при отсутствии адреса) в структурированном в соответствии с федеральной информационной адресной системой виде | — |
| 1.2. | Дополнительные сведения о местоположении земельного участка | — |
| 2. | Площадь земельного участка ± величина погрешности определения (вычисления) площади ($P \pm \Delta P$), м ² | 11 016 ± 37,00 |
| 3. | Формула, примененная для вычисления предельной погрешности определения площади земельного участка, с подставленными значениями и итоговые (вычисленные) значения | $3,5*0,10*\sqrt{(11\ 016,00)} = 37$ |
| 4. | Площадь земельного участка согласно сведениям Единого государственного реестра недвижимости (Ркад), м ² | 11 289,00 |
| 5. | Оценка расхождения Р и Ркад ($P - P_{кад}$), м ² | 273 |
| 6. | Предельный минимальный и максимальный размеры земельного участка (Рмин и Рмакс), м ² | Рмин = — Рмакс = — |
| 7. | Кадастровый или иной государственный учетный номер (инвентарный) здания, сооружения, объекта незавершенного строительства, расположенного на земельном участке | — |
| 8. | Вид (виды) разрешенного использования | Для размещения антенно-мачтового сооружения (башни) |
| 8.1. | Дополнительные сведения об использовании земельного участка | — |
| 9. | Сведения о земельных участках (землях общего пользования, территории общего пользования), посредством которых обеспечивается доступ | — |
| 10. | Иные сведения | — |

4. Пояснения к сведениям об уточняемом земельном участке с кадастровым номером _____ **23:39:0104014:9** _____ :

| | |
|----|---|
| 1. | — |
|----|---|

1. Сведения о характерных точках границ уточняемого земельного участка с кадастровым номером 23:39:0104014:310 :
 Система координат МСК-23, зона 1 Зона № 1

| Обозначение характерных точек границ | Координаты, м | | | | Метод определения координат | Формулы, примененные для расчета средней квадратической погрешности определения координат характерных точек границ (Mt), с подставленными в такие формулы значениями и итоговые (вычисленные) значения Mt, м | Описание закрепления точки |
|--------------------------------------|--|--------------|--|--------------|-----------------------------|--|----------------------------|
| | содержатся в Едином государственном реестре недвижимости | | определены в результате выполнения комплексных кадастровых работ | | | | |
| | X | Y | X | Y | | | |
| 1 | 2 | 3 | 4 | 5 | 6 | 7 | 8 |
| 1 | 469 723,60 | 2 191 396,43 | — | — | — | 0,10 | — |
| 2 | 469 676,23 | 2 191 415,66 | — | — | | | |
| 3 | 469 668,47 | 2 191 398,50 | — | — | | | |
| 4 | 469 716,05 | 2 191 377,90 | — | — | | | |
| 878 | — | — | 469 718,21 | 2 191 372,66 | | — | |
| 880 | — | — | 469 726,24 | 2 191 388,59 | | | |
| 925 | — | — | 469 678,37 | 2 191 413,33 | | | |
| 923 | — | — | 469 669,84 | 2 191 397,03 | | | |
| 1 | 469 723,60 | 2 191 396,43 | — | — | | | |
| | | | | | | 0,10 | |

2. Сведения о частях границ уточняемого земельного участка с кадастровым номером 23:39:0104014:310 :

| Обозначение части границ | | Горизонтальное проложение (S), м | Описание прохождения части границ | Сведения о согласовании местоположения границ (согласовано/спорное) |
|--------------------------|-------|----------------------------------|-----------------------------------|---|
| от т. | до т. | | | |
| 1 | 2 | 3 | 4 | 5 |
| 878 | 880 | 17,84 | — | согласовано |
| 880 | 925 | 53,89 | | |
| 925 | 923 | 18,40 | | |
| 923 | 878 | 54,16 | | |

3. Сведения о характеристиках уточняемого земельного участка с кадастровым номером 23:39:0104014:310 :

| № п/п | Наименование характеристики | Значение характеристики |
|-------|-----------------------------|-------------------------|
| 1 | 2 | 3 |
| 1 | | |

| 1 | 2 | 3 |
|---|--|--|
| 1. | Адрес земельного участка | — |
| 1.1. | Сведения о местоположении земельного участка (при отсутствии адреса) в структурированном в соответствии с федеральной информационной адресной системой виде | |
| 1.2. | Дополнительные сведения о местоположении земельного участка | Краснодарский край, Белореченский район, станица Рязанская, улица Юности, № 51 |
| 2. | Площадь земельного участка ± величина погрешности определения (вычисления) площади ($P \pm \Delta P$), м ² | 979 ± 11,00 |
| 3. | Формула, примененная для вычисления предельной погрешности определения площади земельного участка, с подставленными значениями и итоговые (вычисленные) значения | $3,5 * 0,10 * \sqrt{(979,00)} = 11$ |
| 4. | Площадь земельного участка согласно сведениям Единого государственного реестра недвижимости (Ркад), м ² | 1 000,00 |
| 5. | Оценка расхождения P и Ркад ($P - P_{кад}$), м ² | 21 |
| 6. | Предельный минимальный и максимальный размеры земельного участка (Рмин и Рмакс), м ² | Рмин = — Рмакс = — |
| 7. | Кадастровый или иной государственный учетный номер (инвентарный) здания, сооружения, объекта незавершенного строительства, расположенного на земельном участке | — |
| 8. | Вид (виды) разрешенного использования | для ведения личного подсобного хозяйства, обслуживания индивидуальных жилых домов, садоводства |
| 8.1. | Дополнительные сведения об использовании земельного участка | — |
| 9. | Сведения о земельных участках (землях общего пользования, территории общего пользования), посредством которых обеспечивается доступ | — |
| 10. | Иные сведения | — |
| 4. Пояснения к сведениям об уточняемом земельном участке с кадастровым номером | | 23:39:0104014:310 : |
| 1. | — | — |

Описание местоположения здания, сооружения, объекта незавершенного строительства на земельном участке

1. Сведения о характерных точках контура объекта недвижимости с кадастровым номером 23:39:0104014:474 **:**

Система координат МСК-23, зона 1 Зона № 1

| Обозначение характерных точек границ | Содержатся в Едином государственном реестре недвижимости | | | Определены в ходе выполнения комплексных кадастровых работ | | | Метод определения координат | Формулы, примененные для расчета средней квадратической погрешности определения координат характерных точек (Mt), м, с подставленными в такие формулы значениями и итоговые (вычисленные) значения Mt, м |
|--------------------------------------|--|---|-----------|--|---|-----------|-----------------------------|--|
| | координаты, м | | Радиус, м | координаты, м | | Радиус, м | | |
| | X | Y | R | X | Y | R | | |
| 1 | 2 | 3 | 4 | 5 | 6 | 7 | 8 | 9 |
| — | — | — | — | — | — | — | — | — |
| — | — | — | — | — | — | — | | |
| — | — | — | — | — | — | — | | |
| — | — | — | — | — | — | — | | |
| — | — | — | — | — | — | — | | |

2. Сведения о характеристиках объекта недвижимости с кадастровым номером 23:39:0104014:474 **:**

| № п/п | Наименование характеристики | Значение характеристики |
|-------|--|-------------------------|
| 1 | 2 | 3 |
| 1. | Вид объекта недвижимости | Здание |
| 2. | Ранее присвоенный государственный учетный номер (инвентарный) здания, сооружения, объекта незавершенного строительства | — |
| 3. | Кадастровый номер земельного участка (земельных участков), в границах которого (которых) расположены здание, сооружение, объект незавершенного строительства | — |
| 4. | Уникальный учетный номер кадастрового квартала, в границах которого расположены здание, сооружение, объект незавершенного строительства | 23:39:0104014 |

| 1 | 2 | 3 |
|------|---|--|
| 5. | Адрес здания, сооружения, объекта незавершенного строительства | — |
| 5.1. | Сведения о местоположении здания, сооружения, объекта незавершенного строительства (при отсутствии адреса) в структурированном в соответствии с федеральной информационной адресной системой виде | Российская Федерация, Краснодарский край, Белореченский р-н, Рязанская ст-ца, Новая ул, д 18 |
| 5.2. | Дополнительные сведения о местоположении | — |
| 6. | Иные сведения | — |

3. Пояснения к сведениям об объекте недвижимости с кадастровым номером 23:39:0104014:474 :

| | |
|----|---|
| 1. | — |
|----|---|

1. Сведения о характерных точках контура объекта недвижимости с кадастровым номером 23:39:0104014:534 :

| | | | |
|-------------------|-----------------------|--------|----------|
| Система координат | <u>МСК-23, зона 1</u> | Зона № | <u>1</u> |
|-------------------|-----------------------|--------|----------|

| Обозначение характерных точек границ | Содержатся в Едином государственном реестре недвижимости | | | Определены в ходе выполнения комплексных кадастровых работ | | | Метод определения координат | Формулы, примененные для расчета средней квадратической погрешности определения координат характерных точек (Mt), м, с подставленными в такие формулы значениями и итоговые (вычисленные) значения Mt, м |
|--------------------------------------|--|---|-----------|--|---|-----------|-----------------------------|--|
| | координаты, м | | Радиус, м | координаты, м | | Радиус, м | | |
| | X | Y | R | X | Y | R | | |
| 1 | 2 | 3 | 4 | 5 | 6 | 7 | 8 | 9 |
| — | — | — | — | — | — | — | — | — |
| — | — | — | — | — | — | — | | |
| — | — | — | — | — | — | — | | |
| — | — | — | — | — | — | — | | |
| — | — | — | — | — | — | — | | |

2. Сведения о характеристиках объекта недвижимости с кадастровым номером 23:39:0104014:534 :

| № п/п | Наименование характеристики | Значение характеристики |
|-------|--|-------------------------|
| 1 | 2 | 3 |
| 1. | Вид объекта недвижимости | Здание |
| 2. | Ранее присвоенный государственный учетный номер (инвентарный) здания, сооружения, объекта незавершенного строительства | — |

| 1 | 2 | 3 |
|--|---|--|
| 3. | Кадастровый номер земельного участка (земельных участков), в границах которого (которых) расположены здание, сооружение, объект незавершенного строительства | — |
| 4. | Уникальный учетный номер кадастрового квартала, в границах которого расположены здание, сооружение, объект незавершенного строительства | 23:39:0104014 |
| 5. | Адрес здания, сооружения, объекта незавершенного строительства | — |
| 5.1. | Сведения о местоположении здания, сооружения, объекта незавершенного строительства (при отсутствии адреса) в структурированном в соответствии с федеральной информационной адресной системой виде | Российская Федерация, Краснодарский край, Белореченский р-н, Рязанское с/п, Рязанская ст-ца, Новая ул, д 8, квартира 2 |
| 5.2. | Дополнительные сведения о местоположении | — |
| 6. | Иные сведения | — |
| 3. Пояснения к сведениям об объекте недвижимости с кадастровым номером <u>23:39:0104014:534</u> : | | |
| 1. | — | |

**Сведения о зданиях, сооружениях, объектах незавершенного строительства,
необходимые для исправления реестровых ошибок в сведениях об описании их местоположения**

1. Сведения о характерных точках контура _____ здания _____
 _____ вид объекта недвижимости (здание, сооружение, объект незавершенного строительства)
 с кадастровым номером 23:39:0104014:777 _____ :

Система координат _____ МСК-23, зона 1 _____ Зона № 1 _____

| Обозначение характерных точек границ | Содержатся в Едином государственном реестре недвижимости | | | Определены в ходе выполнения комплексных кадастровых работ | | | Метод определения координат | Формулы, примененные для расчета средней квадратической погрешности определения координат характерных точек (Mt), м, с подставленными в такие формулы значениями и итоговые (вычисленные) значения Mt, м |
|--------------------------------------|--|---|-----------|--|---|-----------|-----------------------------|--|
| | координаты, м | | Радиус, м | координаты, м | | Радиус, м | | |
| | X | Y | R | X | Y | R | | |
| 1 | 2 | 3 | 4 | 5 | 6 | 7 | 8 | 9 |
| — | — | — | — | — | — | — | | |
| — | — | — | — | — | — | — | — | — |
| — | — | — | — | — | — | — | | |
| — | — | — | — | — | — | — | | |

2. Другие сведения об объекте недвижимости с кадастровым номером _____ 23:39:0104014:777 _____ :

1. _____

3. Пояснения к сведениям об объекте недвижимости с кадастровым номером _____ 23:39:0104014:777 _____ :

1. _____

Схема границ земельных участков

Обзорная схема



Масштаб 1:5 000

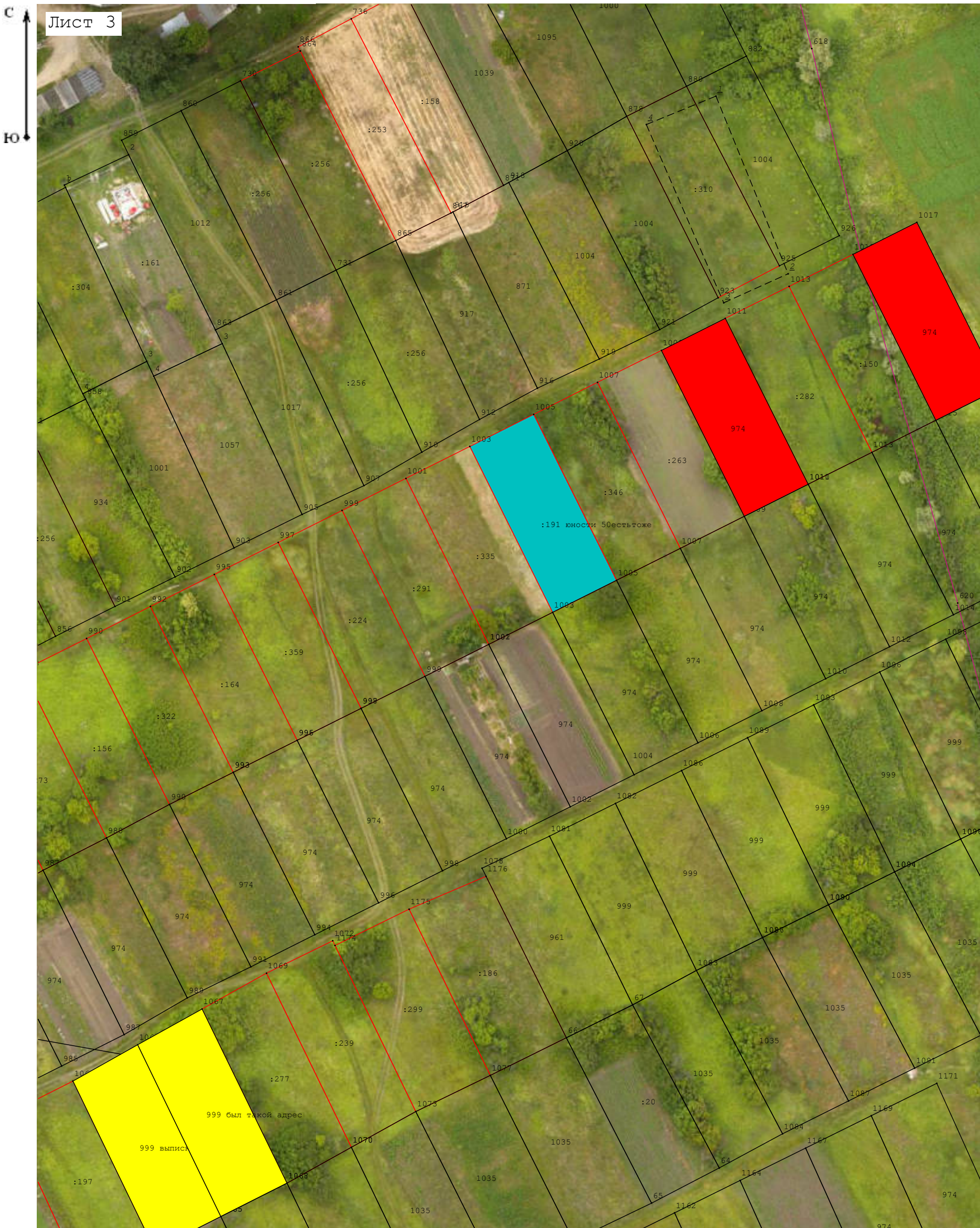
Схема границ земельных участков



Условные обозначения:

условные обозначения представлены на листе № 12

Схема границ земельных участков



Условные обозначения:

условные обозначения представлены на листе № 12

Схема границ земельных участков

С
Ю

Лист 4



Масштаб 1:1 000

Условные обозначения:

условные обозначения представлены на листе № 12


Схема границ земельных участков



Условные обозначения:

условные обозначения представлены на листе № 12

Схема границ земельных участков



Масштаб 1:1 000

Условные обозначения:

условные обозначения представлены на листе № 12

Схема границ земельных участков




Масштаб 1:1 000

Условные обозначения:

условные обозначения представлены на листе № 12

Схема границ земельных участков



Масштаб 1:1 000

Условные обозначения:

условные обозначения представлены на листе № 12

Схема границ земельных участков




Масштаб 1:1 000

Условные обозначения:

условные обозначения представлены на листе № 12

Схема границ земельных участков











Масштаб 1:1 000

Условные обозначения:

условные обозначения представлены на листе № 12

Схема границ земельных участков

Условные обозначения:

-  - Существующая точка, имеющиеся в ЕГРН сведения о которой позволяют однозначно определить ее местоположение
-  - Прекращающая существование точка, сведения о которой позволяют однозначно определить ее местоположение
-  - Существующая часть границы, имеющиеся в ЕГРН сведения о которой достаточны для определения ее местоположения
-  - Вновь образованная часть границы, сведения о которой достаточны для определения ее местоположения
-  - Граница кадастрового квартала
-  - Номер земельного участка
-  - Номер кадастрового квартала
-  - Обозначение новых точек границ объектов капитального строительства