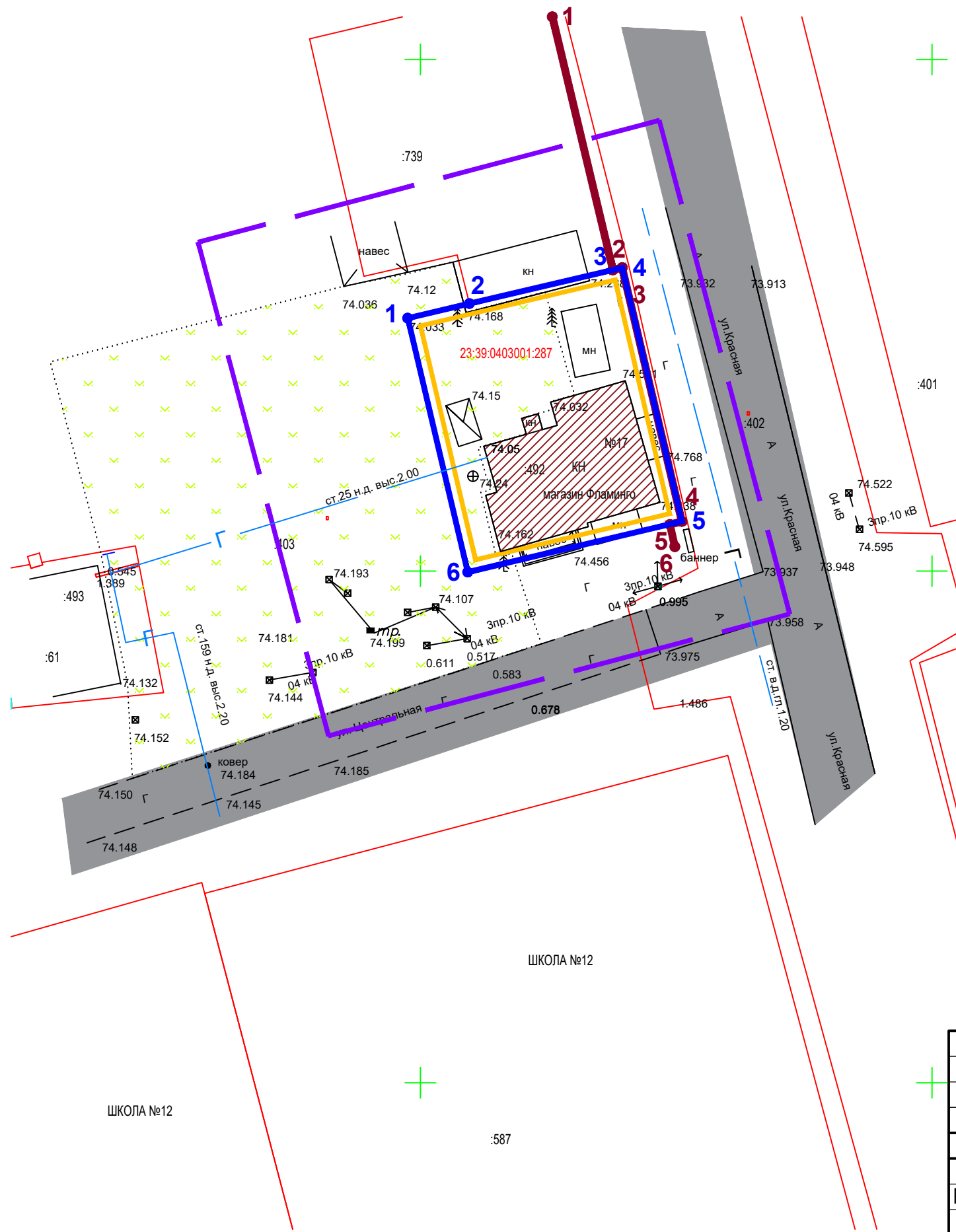











ЧЕРТЁЖ МЕЖЕВАНИЯ




УСЛОВНЫЕ ОБОЗНАЧЕНИЯ

-  Границы территориальных зон (сущ.) по ПЗЗ
-  Граница проектирования
-  Устанавливаемые красные линии
-  Линия регулирования застройки
-  Характерные точки образуемого земельного участка
-  Границы проектируемого земельного участка
-  Здания и сооружения (сущ.)

Каталог координат характерных точек красных линий

№ точек	Координаты	
	X	Y
1	469507,48	221862,12
2	469479,43	2211868,82
3	469479,65	2211869,74
4	469454,86	2211875,56
5	469454,58	2211874,39
6	469452,42	2211874,87

Ивв. № подл.	Подп. и дата	Взам. инв. №
--------------	--------------	--------------

						25-12-П/171-ПМТ			
						Магазины по адресу: Краснодарский край, Белореченский район, с.Новоалексеевское, ул. Красная, д.17/1			
Изм.	Кол.	Лист	№ док.	Подпись	Дата	Проект межевания территории	Стадия	Лист	Листов
Разраб.		Шпакова					ПП	1	5
						Чертеж межевания М 1:500	Индивидуальный предприниматель Шпакова С.В.		