














УСЛОВНЫЕ ОБОЗНАЧЕНИЯ

-  - Проектируемый газопровод в.д.
-  - Проектируемый газопровод в.д.
-  - Граница охранной зоны газопровода
-  - Охранная зона газопровода
-  - Граница зоны планируемого размещения газопровода
-  • 3 - Характерные точки границы зоны планируемого размещения газопровода
-  - Граница существующих земельных участков
-  :26 - Номер земельного участка в кадастровом квартале
-  - Красная линия
-  - Площадь пересечения зоны планируемого размещения линейного объекта с земельным участком собственника
-  - Линия электропередач ВЛ-0,4кВ
-  - Охранная зона ЛЭП 10кВ
-  - Кабель связи

СОГЛАСОВАНО:
И. о. начальника управления архитектуры
и градостроительства администрации
муниципального образования
Белореченский район _____ Д.В. Беленко

Лист смотри совместно с листом 3, 5.

							18 -206 - ПИМТ		
							Распределительные газопроводы высокого и низкого давления и ШРП в пос. Родники Белореченского района		
Изм.	Кол.уч.	Лист	№Док.	Подп.	Дата				
Разраб.	Шпакова	<i>В.А.Шпакова</i>		03.18		Проект межевания территории для линейного объекта	Стadia	Лист	Листов
ГАП	Назаренко	<i>Н.А.Назаренко</i>		03.18			П	4	
Газопровод высокого и низкого давления по ул.Лесной, ул.Верхней, ул.Благородной.							МУП "Архитектура и градостроительство МО Белореченский район"		
Чертеж межевания территории М 1:500									