







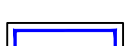


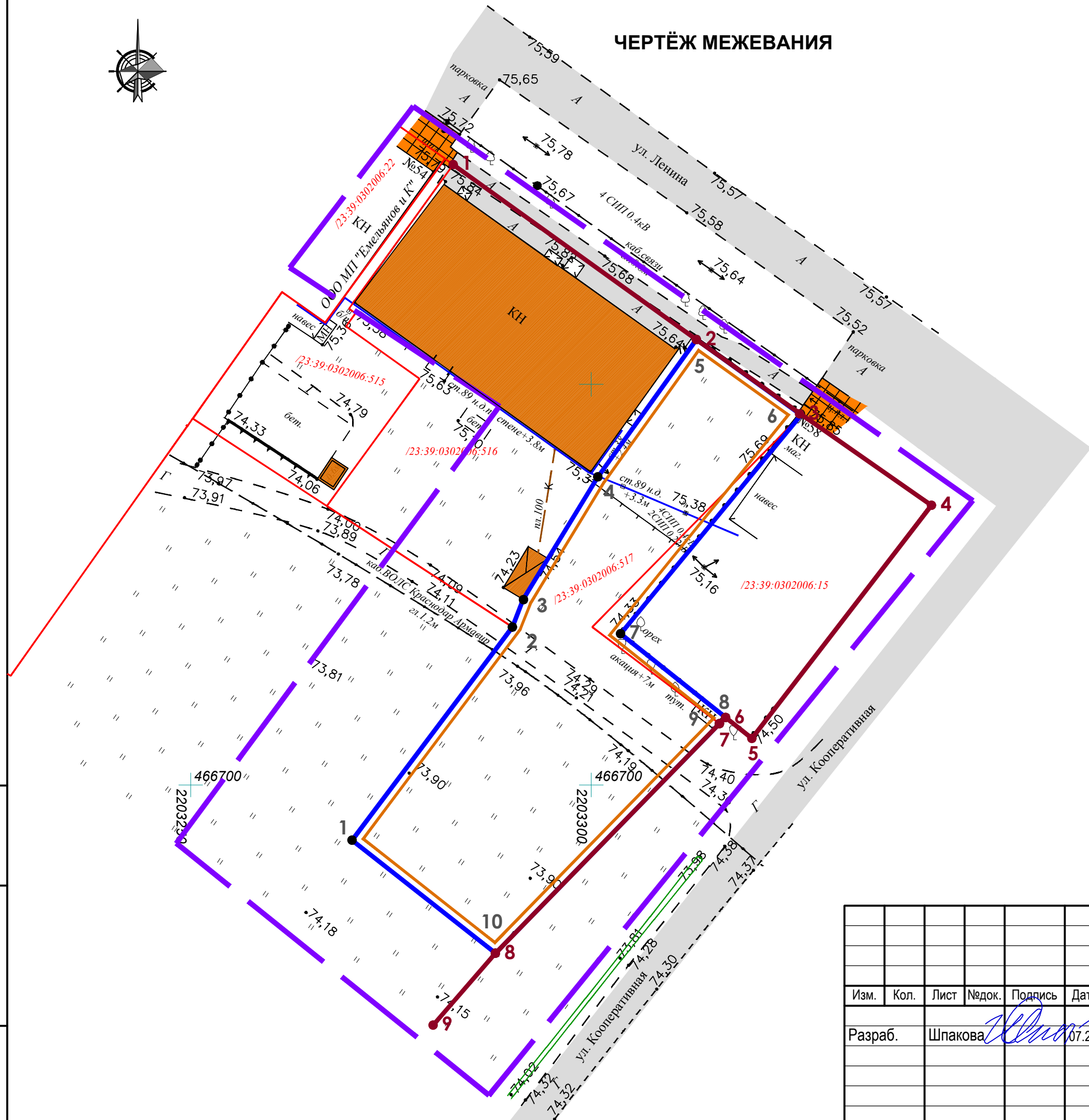
# ЧЕРТЁЖ МЕЖЕВАНИЯ

## Каталог координат характерных точек красных линий

№ точек	Координаты	
	X	Y
1	466777.40	2203282.80
2	466755.56	2203313.15
3	466746.31	2203326.11
4	466734.87	2203342.50
5	466705.79	2203320.09
6	466708.40	2203316.81
7	466707.62	2203316.03
8	466678.97	2203288.08
9	466670.01	2203280.29

## УСЛОВНЫЕ ОБОЗНАЧЕНИЯ

-  Границы территориальных зон (сущ.) согласно ПЗЗ
-  Граница проектирования
-  Устанавливаемые красные линии
-  Характерные точки красной линии
-  Характерные точки красной линии
-  Линия регулирования застройки
-  Здания и сооружения (существующие)
-  Границы земельных участков, стоящих на кадастровом учете
-  Границы проектируемого земельного участка под малоэтажный многоквартирный жилой дом (сущ.)



						<b>24-07-П/120 - ПМТ</b>			
						Магазины			
						Краснодарский край, Белореченский район, с.Великовечное, ул.Ленина			
Изм.	Кол.	Лист	№ док.	Подпись	Дата	Проект межевания территории	Стадия	Лист	Листов
Разраб.		Шпакова		<i>[Signature]</i>	07.24		ПМ		
						Чертеж межевания М 1:500	МУП "Архитектура и градостроительство МО Белореченский район"		

Взам. инв. №	
Подп. и дата	
Инв. № подл.	

