














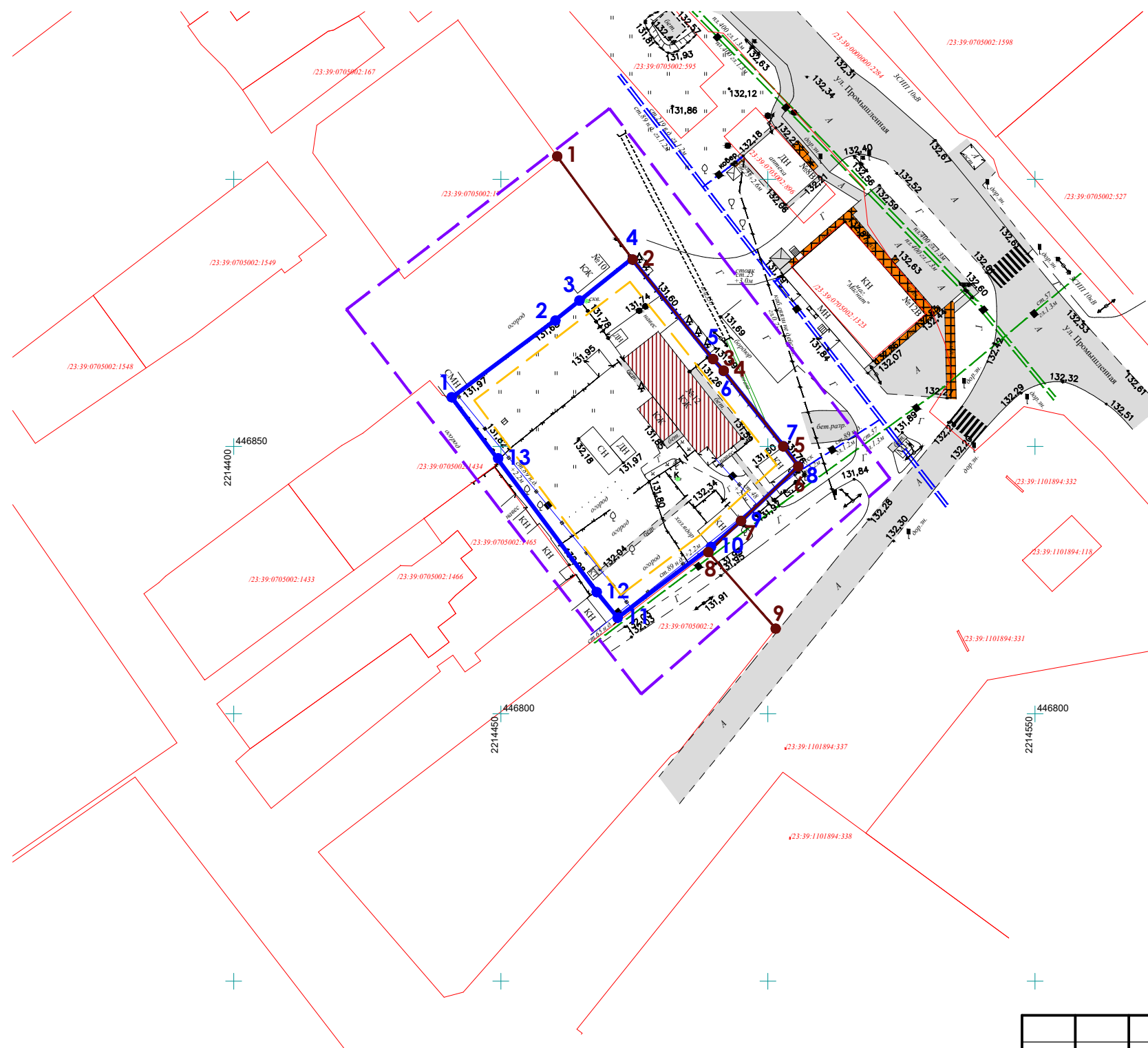
ЧЕРТЕЖ МЕЖЕВАНИЯ ТЕРРИТОРИИ


УСЛОВНЫЕ ОБОЗНАЧЕНИЯ

-  Граница проектирования
-  Устанавливаемые красные линии
-  Границы земельных участков, стоящих на кадастровом учете
-  Проектируемая граница земельного участка
-  Характерные точки проектируемого участка
-  Линия регулирования застройки
-  Ограждение
-  Линии электропередачи ВЛ-0,4 кВ и ВЛ-10 кВ
-  Газопровод низкого давления
-  Водопровод
-  Ограждение

Каталог координат
характерных точек красных линий

№ точек	Координаты	
	X	Y
1	446904.28	2214460.57
2	446885.13	2214474.53
3	446867.29	2214488.90
4	446864.65	2214491.29
5	446854.62	2214499.33
6	446846.30	2214505.73
7	446838.91	2214497.96
8	446830.24	2214488.83
9	446815.93	2214501.46



						26-04-П/46-ПМТ			
						Малоэтажная многоквартирная жилая застройка по адресу: Краснодарский край, Белореченский район, п.Родники, ул. Промышленная, №12			
Изм.	Кол.	Лист	Недок	Подпись	Дата	Проект межевания территории	Стадия	Лист	Листов
Разраб.		Шпакова					ПМ		
						Чертеж межевания территории. М 1:1000	Индивидуальный предприниматель Шпакова С.В.		

Инва.№ подл.	Подп. и дата	Взам. инв. №